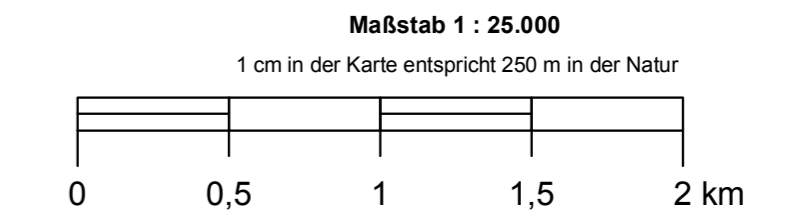


# Waldbrandeinsatzkarte



TK25-Blatt: 3537 - Grieben



## Legende

### Forstliche Grenzen / Forstwege

- Abteilungs- / Forstweggrenze
- Waldfläche
- Standard LKW-Weg
- Sonst. LKW-Weg
- Sonstige Waldwege

### Administrative Grenzen

- Gemeindegrenzen
- Gemarkungsgrenzen

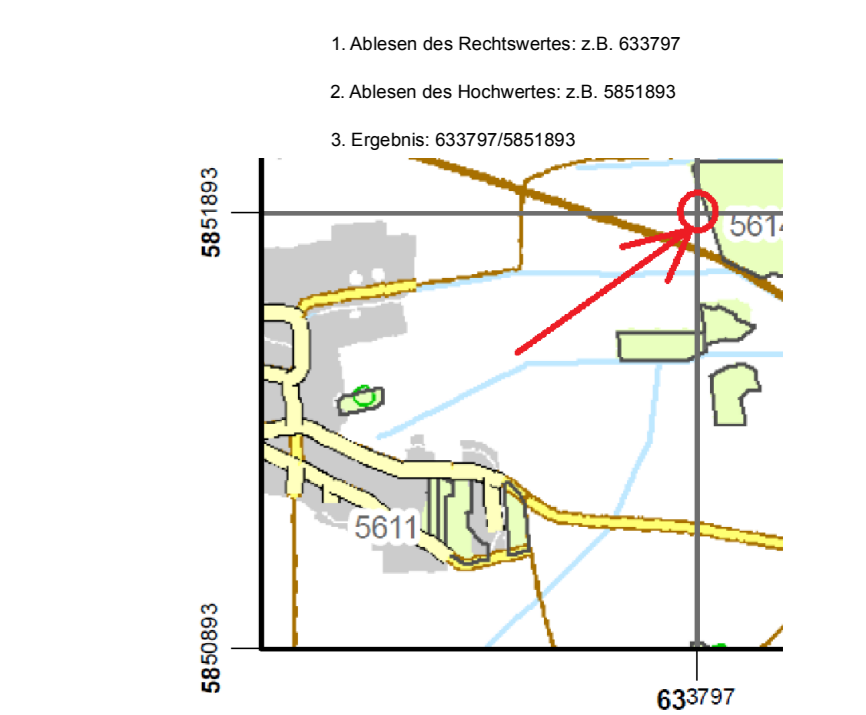
### ATKIS-Daten (2011/2012)

- Straßen
- Autobahn
- Bahntrasse
- Fluss/Bach/Graben
- Wasserflächen

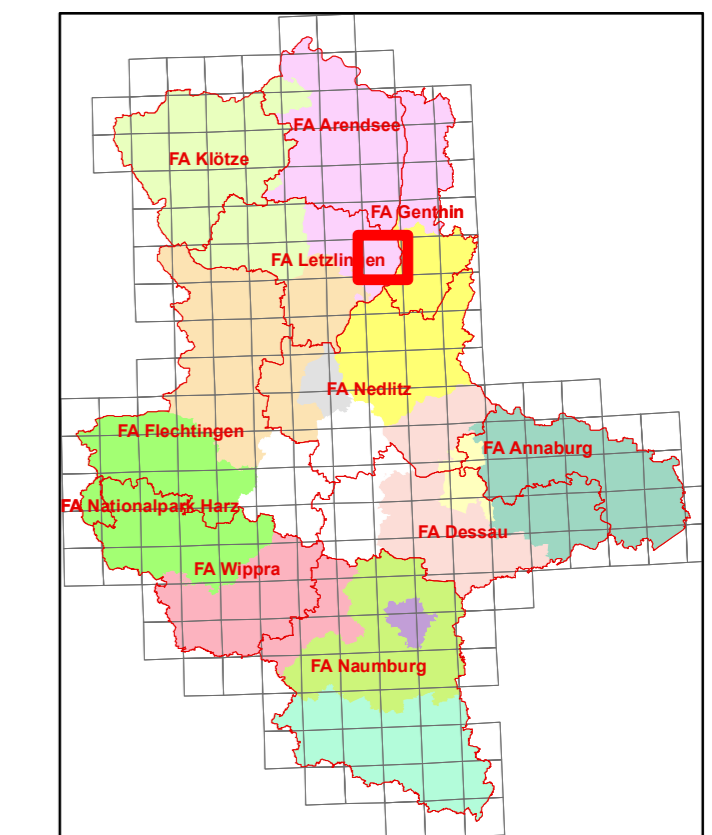
### Punktsignaturen

- Kamerastandort
- Feuerlöschschein
- Löschwasserbehälter
- Löschwasserbrunnen
- Löschwasserentnahmestelle
- Hydrant
- Wendepunkt
- Ausweichstelle

### Beispiel für das Ablesen der Zielkoordinaten



### Übersichtskarte LZW-Forstämter und Landkreise



### Landkreise

- Burgenland
- Harz
- Saalkreis
- Börde
- Jerichower Land
- Salzland
- Altmarkkreis Salzwedel
- Dessau-Roßlau, Stadt
- Magdeburg, Landeshauptstadt
- Stendal
- Anhalt-Bitterfeld
- Halle (Saale), Stadt
- Mansfeld-Südharz
- Wittenberg

Bearbeitung: Landeszentrum Wald Sachsen-Anhalt, Sachbereich Kartografie/GIS/IT  
 Lage-system: UTM Zone 32  
 DTN: ATKIS D GeoBasis-DE / LVermGeo\_LSA (2011 / 011011)  
 Jede Verwertung der Karte oder des Karteninhaltes durch andere forstliche Dienststellen des Landes Sachsen-Anhalt bedarf der Zustimmung des Landeszentrum Wald Sachsen-Anhalt