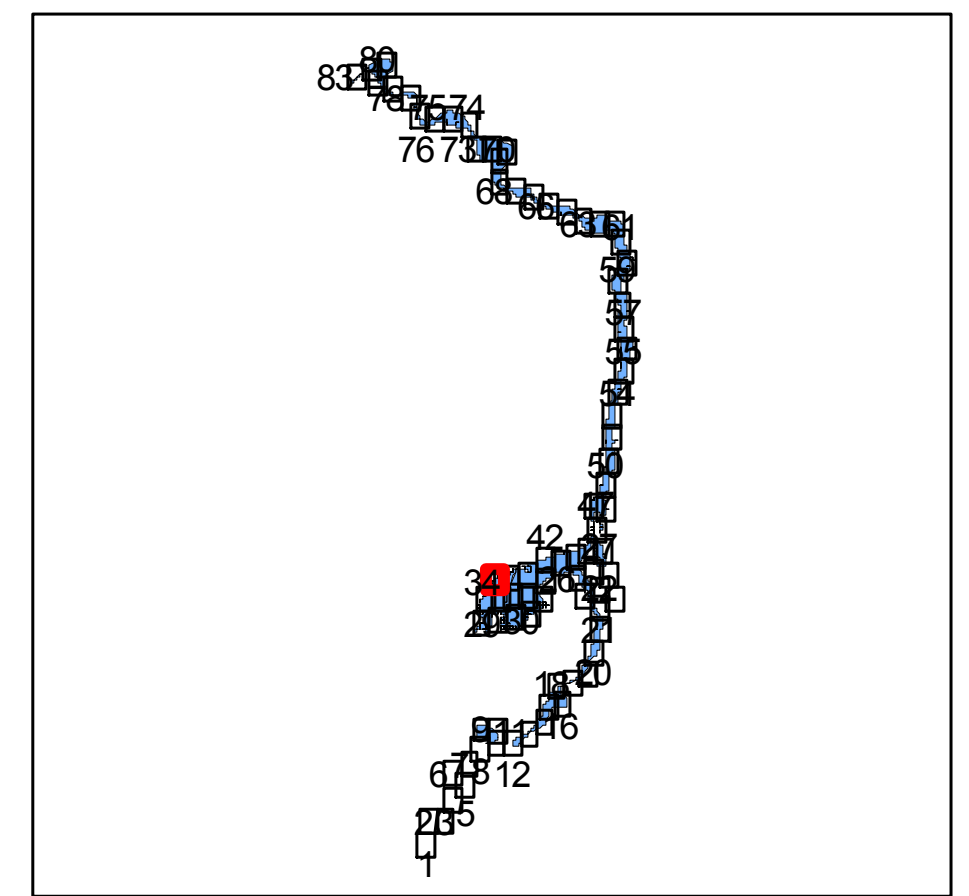







Blattschnittübersicht:



Zeichenerklärung:

-  Überschwemmungsgebiet HQ 100
-  Flurstücksgrenzen
-  Gewässerkilometrierung
-  Überschwemmungsgebiet Ohre
wird hier nur zur Information dargestellt



SACHSEN-ANHALT

Landesverwaltungsamt


**Überschwemmungsgebiet Elbe und Vereinigter Tanger
Flusskilometer ohne Zuordnung**

Blatt-Nr.: 38 der Verordnung zur Festsetzung des Überschwemmungsgebietes Elbe und Vereinigter Tanger

Maßstab: 1:5.000

Herausgeber: Landesverwaltungsamt

Redaktion: Referat Wasser
Dessauer Straße 70
06118 Halle(Saale)

Datenquelle:  Landesbetrieb für Hochwasserschutz
und Wasserwirtschaft Sachsen-Anhalt
Geschäftsbereich Grundlagen, Planung und Bau
Willi-Brundert-Str. 14
06132 Halle (Saale)

Bearbeitung: Hochschule Magdeburg-Stendal (FH)
Lehrgebiet Wasserbau
Breitscheidstraße 51
D-39114 Magdeburg

Bearbeitungsstand: September 2013

Kartengrundlage: Topographische Karte Sachsen-Anhalt DTK10
mit Flurstückslayer
(Lagestatus 110; Höhenstatus 160)

Darstellung auf der Grundlage von Geobasisinformationen der Vermessungs- und Katasterverwaltung.
Mit Genehmigung des Landesamtes für Landesvermessung und Geo-Informationen Sachsen-Anhalt.
© LVerm Geo LSA www.lverm.geo.sachsen-anhalt.de 2012/0 10312

Die Karte ist gesetzlich geschützt. Vervielfältigungen nur mit Erlaubnis des Herausgebers.
Als Vervielfältigungen gelten z.B. Nachdruck, Fotokopie, Mikroverfilmung,
Digitalisieren, Scannen sowie Speicherung auf Datenträger.