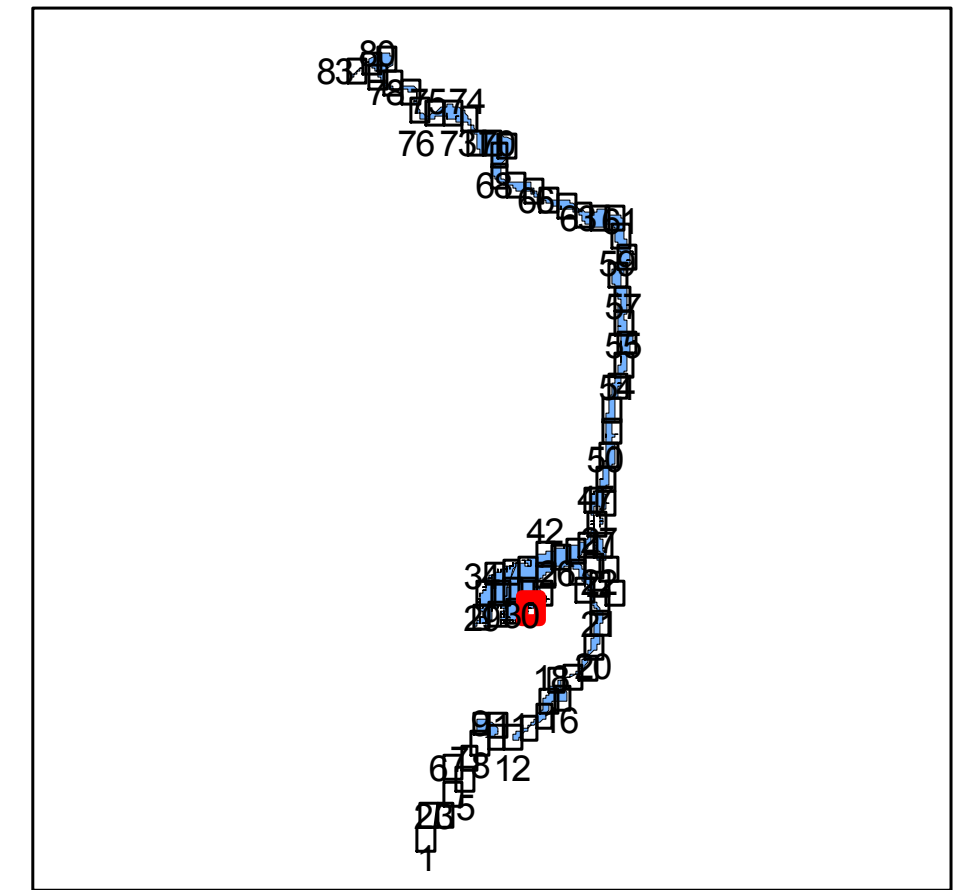






Blattschnittübersicht:



Zeichenerklärung:

-  Überschwemmungsgebiet HQ 100
-  Flurstücksgrenzen
-  Gewässerkilometrierung
-  Überschwemmungsgebiet Ohre
wird hier nur zur Information dargestellt



SACHSEN-ANHALT

Landesverwaltungsamt

**Überschwemmungsgebiet Elbe und Vereinigter Tanger
Flusskilometer ohne Zuordnung**

- Blatt-Nr.:** 32 der Verordnung zur Festsetzung des Überschwemmungsgebietes Elbe und Vereinigter Tanger
- Maßstab:** 1:5.000
- Herausgeber:** Landesverwaltungsamt
- Redaktion:** Referat Wasser
Dessauer Straße 70
06118 Halle(Saale)
- Datenquelle:**  Landesbetrieb für Hochwasserschutz und Wasserwirtschaft Sachsen-Anhalt
Geschäftsbereich Grundlagen, Planung und Bau
Willi-Brundert-Str. 14
06132 Halle (Saale)
- Bearbeitung:** Hochschule Magdeburg-Stendal (FH)
Lehrgebiet Wasserbau
Breitscheidsstraße 51
D-39114 Magdeburg
- Bearbeitungsstand:** September 2013
- Kartengrundlage:** Topographische Karte Sachsen-Anhalt DTK10 mit Flurstückslayer (Lagestatus 110; Höhenstatus 160)

Darstellung auf der Grundlage von Geobasisinformationen der Vermessungs- und Katasterverwaltung. Mit Genehmigung des Landesamtes für Landesvermessung und Geo-Informationen Sachsen-Anhalt. © LVerm Geo LSA www.lverm.geo.sachsen-anhalt.de 2012/010312

Die Karte ist gesetzlich geschützt. Vervielfältigungen nur mit Erlaubnis des Herausgebers. Als Vervielfältigungen gelten z.B. Nachdruck, Fotokopie, Mikroverfilmung, Digitalisieren, Scannen sowie Speicherung auf Datenträger.