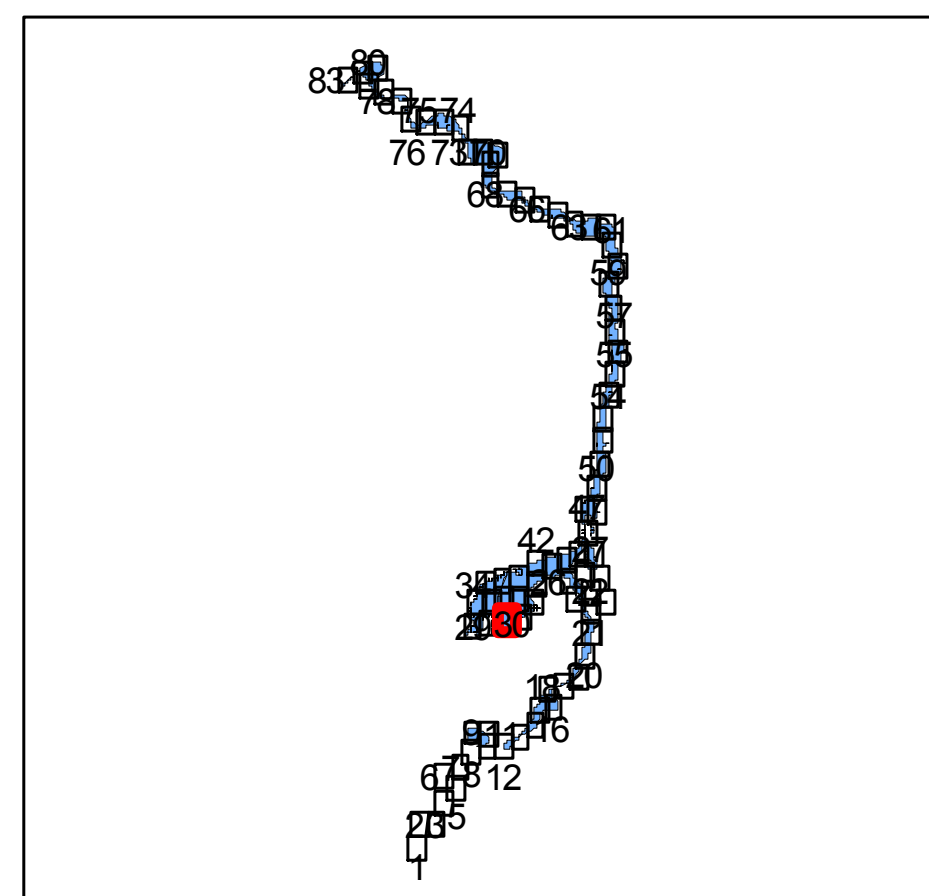







## Blattschnittübersicht:



## Zeichenerklärung:

-  Überschwemmungsgebiet HQ 100
-  Flurstücksgrenzen
-  Gewässerkilometrierung
-  Überschwemmungsgebiet Ohre  
wird hier nur zur Information dargestellt



**SACHSEN-ANHALT**

Landesverwaltungsamt


**Überschwemmungsgebiet Elbe und Vereinigter Tanger  
Flusskilometer ohne Zuordnung**

**Blatt-Nr.:** 31 der Verordnung zur Festsetzung des Überschwemmungsgebietes Elbe und Vereinigter Tanger

**Maßstab:** 1:5.000

**Herausgeber:** Landesverwaltungsamt

**Redaktion:** Referat Wasser  
Dessauer Straße 70  
06118 Halle(Saale)

**Datenquelle:**  Landesbetrieb für Hochwasserschutz  
und Wasserwirtschaft Sachsen-Anhalt  
Geschäftsbereich Grundlagen, Planung und Bau  
Willi-Brundert-Str. 14  
06132 Halle (Saale)

**Bearbeitung:** Hochschule Magdeburg-Stendal (FH)  
Lehrgebiet Wasserbau  
Breitscheidsstraße 51  
D-39114 Magdeburg

**Bearbeitungsstand:** September 2013

**Kartengrundlage:** Topographische Karte Sachsen-Anhalt DTK10  
mit Flurstückslayer  
(Lagestatus 110; Höhenstatus 160)

Darstellung auf der Grundlage von Geobasisinformationen der Vermessungs- und Katasterverwaltung.  
Mit Genehmigung des Landesamtes für Landesvermessung und Geo-Informationen Sachsen-Anhalt.  
© LVerm Geo LSA www.lverm.geo.sachsen-anhalt.de 2012/010312

Die Karte ist gesetzlich geschützt. Vervielfältigungen nur mit Erlaubnis des Herausgebers.  
Als Vervielfältigungen gelten z.B. Nachdruck, Fotokopie, Mikroverfilmung,  
Digitalisieren, Scannen sowie Speicherung auf Datenträger.