

Anlage 5

Risikoanalyse
und
Brandschutzbedarf

der

Einheitsgemeinde
Stadt Tangerhütte

Landkreis Stendal

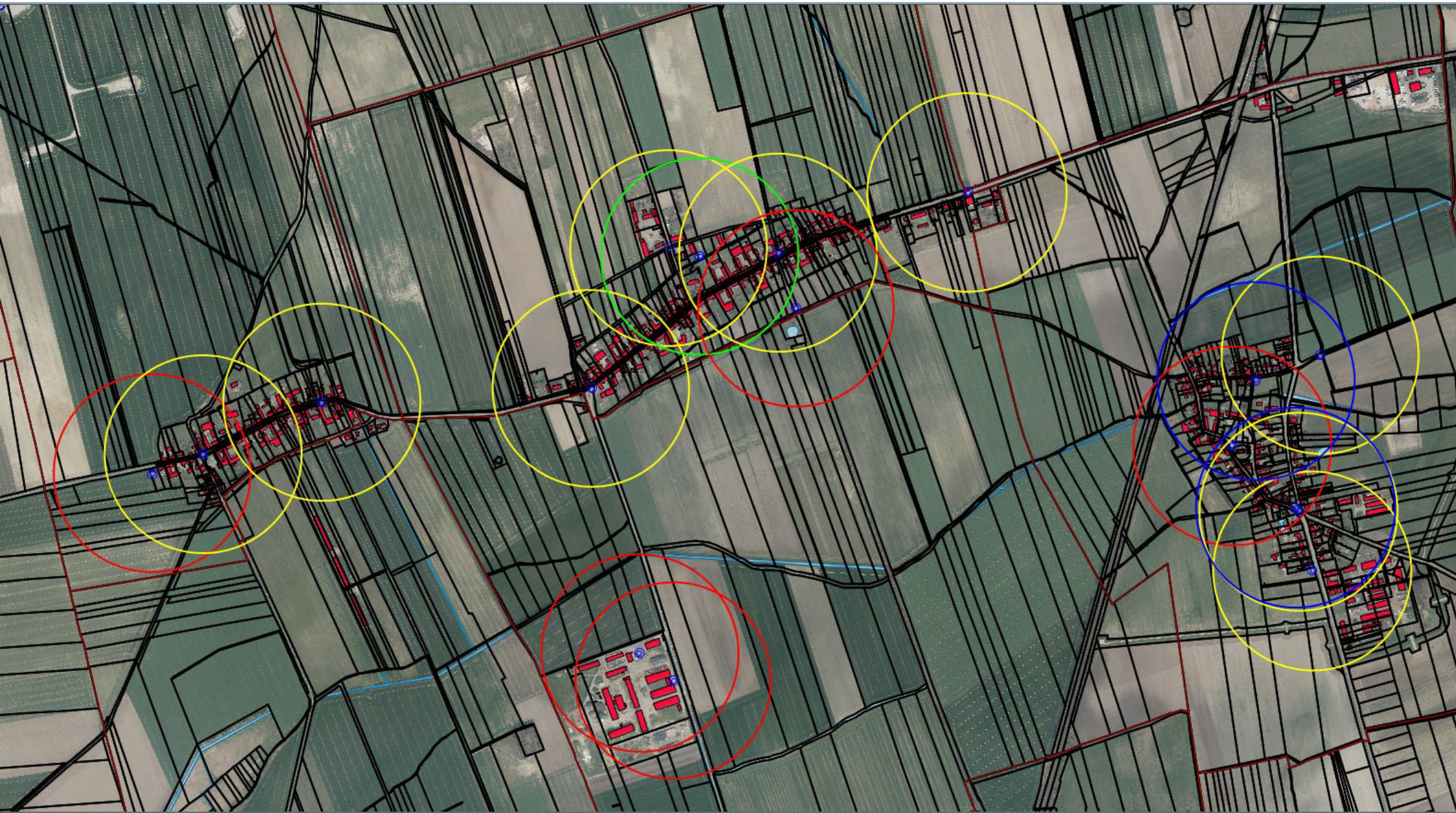
**Löschwasser-
bereitstellung**

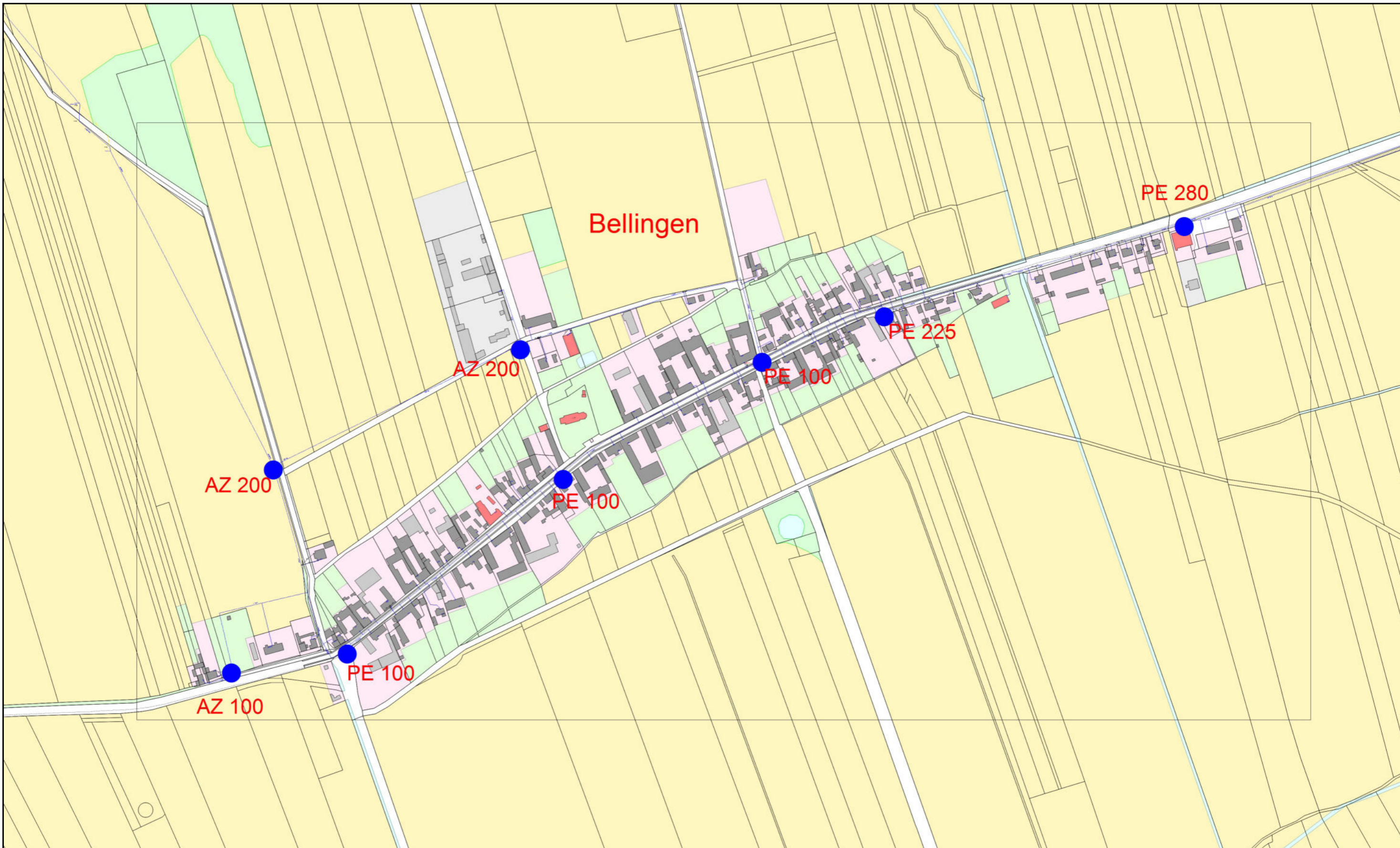
Legende

Roter Kreis	Flachspiegelbrunnen/Tiefbrunnen die 800 l/min und mehr bringen
Blauer Kreis	Flachspiegelbrunnen mit weniger als 800 l/min
Grüner Kreis	Löschteiche/Zisternen
Magenta Kreis	Brunnen der aufgrund von Bauarbeiten nicht geprüft werden konnte (nur 1x Tangerhütte)
Gelber Kreis	Unterflurhydranten des öffentlichen Wassernetzes die 800 l/min und mehr bringen

Alle Übersichtskarten der jeweiligen Orte in dieser Datei sind in einem **Maßstab 1:10.000** dargestellt.

Bellingen





Die Grenzdarstellung dient nur zu Übersichtszwecken. Ihre Lage ist nicht rechtsverbindlich. ALKIS@GeoBasis-DE/LVermGeo LSA,2023/A18-4233-2013-5;6220-2015-5; 6579-2013-5;T38.142.09;1388-2011-5;T32.179.10;T37.739.09;T32.217.10



Ort:	Bellingen
Straße:	
Sparte:	Hydranten
Maßstab:	1:5000
Blattanzahl: 1	Blatt: 1
Datum:	18.03.2024

Wasserverband Stendal-Osterburg Am Bültgraben 5 39606 Hansestadt Osterburg Tel. 03937-498721
Ansprechpartner: Bittner Thomas
Reg.Nr.:

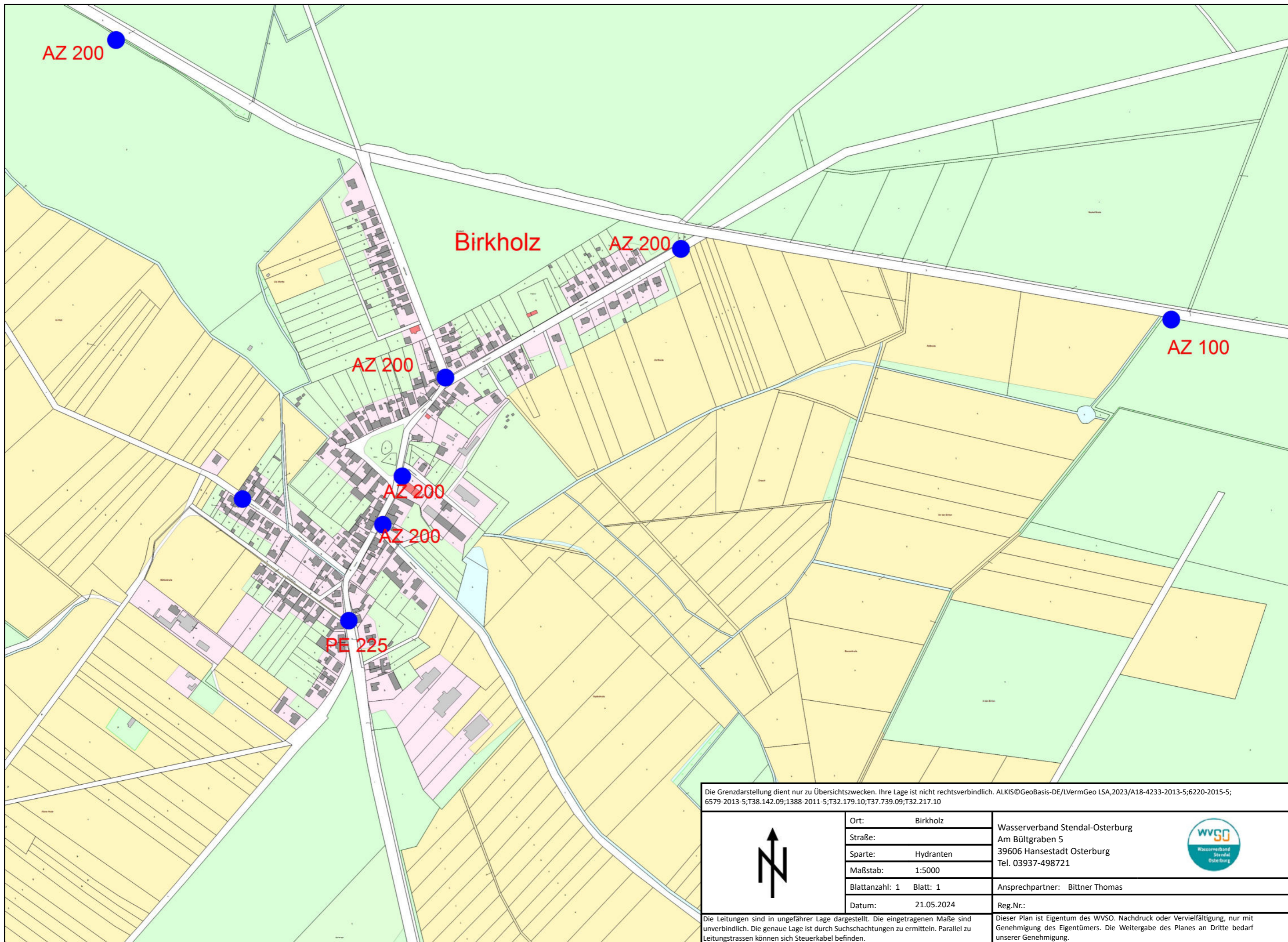


Die Leitungen sind in ungefähre Lage dargestellt. Die eingetragenen Maße sind unverbindlich. Die genaue Lage ist durch Suchschachtungen zu ermitteln. Parallel zu Leitungstrassen können sich Steuerkabel befinden.

Dieser Plan ist Eigentum des WVSO. Nachdruck oder Vervielfältigung, nur mit Genehmigung des Eigentümers. Die Weitergabe des Planes an Dritte bedarf unserer Genehmigung.

Birkholz





Die Grenzdarstellung dient nur zu Übersichtszwecken. Ihre Lage ist nicht rechtsverbindlich. ALKIS©GeoBasis-DE/LVermGeo LSA,2023/A18-4233-2013-5;6220-2015-5; 6579-2013-5;T38.142.09;1388-2011-5;T32.179.10;T37.739.09;T32.217.10



Ort:	Birkholz
Straße:	
Sparte:	Hydranten
Maßstab:	1:5000
Blattanzahl: 1 Blatt: 1	
Datum:	21.05.2024

Wasserverband Stendal-Osterburg
 Am Bültgraben 5
 39606 Hansestadt Osterburg
 Tel. 03937-498721



Ansprechpartner: Bittner Thomas

Reg.Nr.:

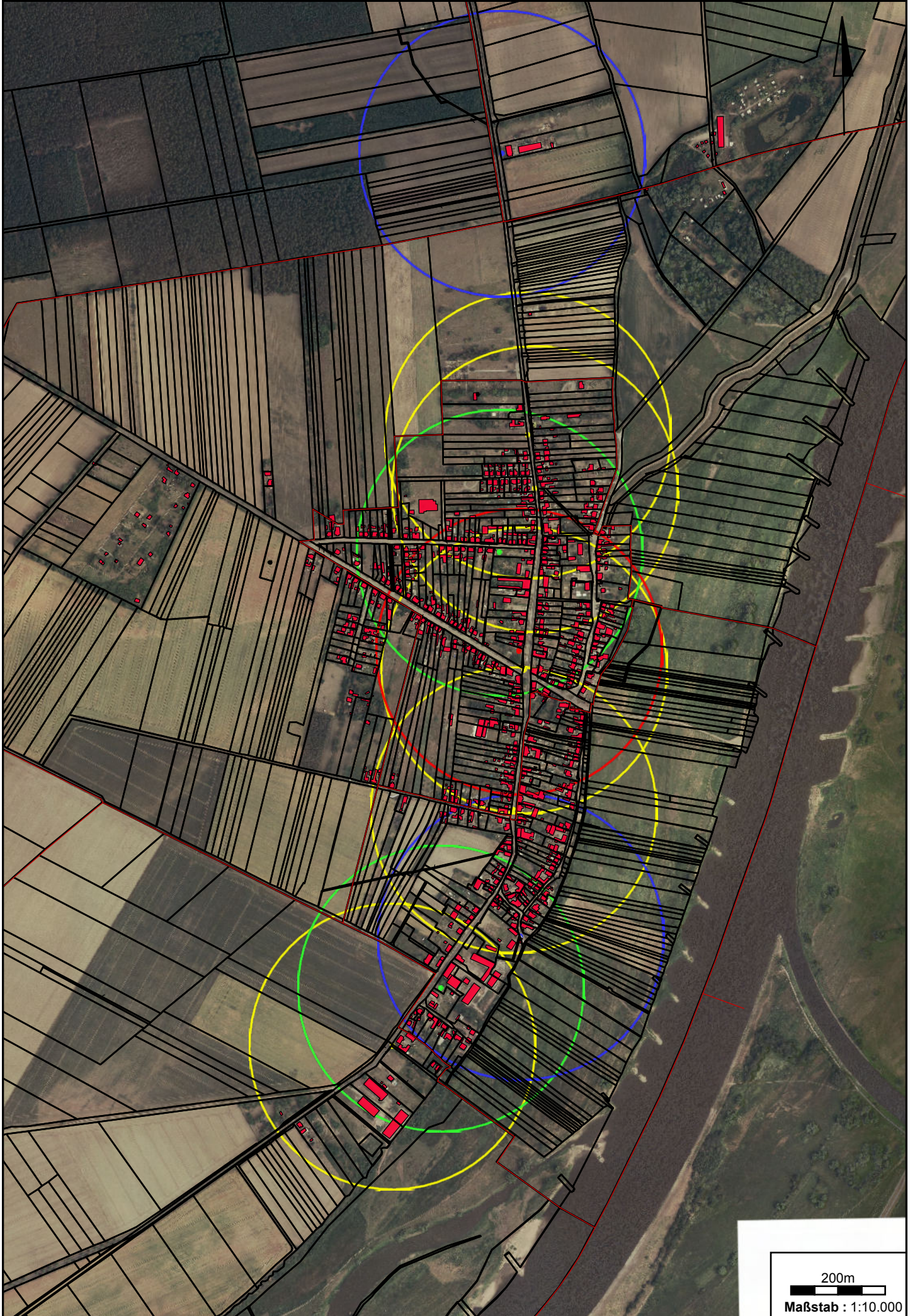
Die Leitungen sind in ungefährender Lage dargestellt. Die eingetragenen Maße sind unverbindlich. Die genaue Lage ist durch Suchschachtungen zu ermitteln. Parallel zu Leitungstrassen können sich Steuerkabel befinden.

Dieser Plan ist Eigentum des WVSO. Nachdruck oder Vervielfältigung, nur mit Genehmigung des Eigentümers. Die Weitergabe des Planes an Dritte bedarf unserer Genehmigung.

Bittkau

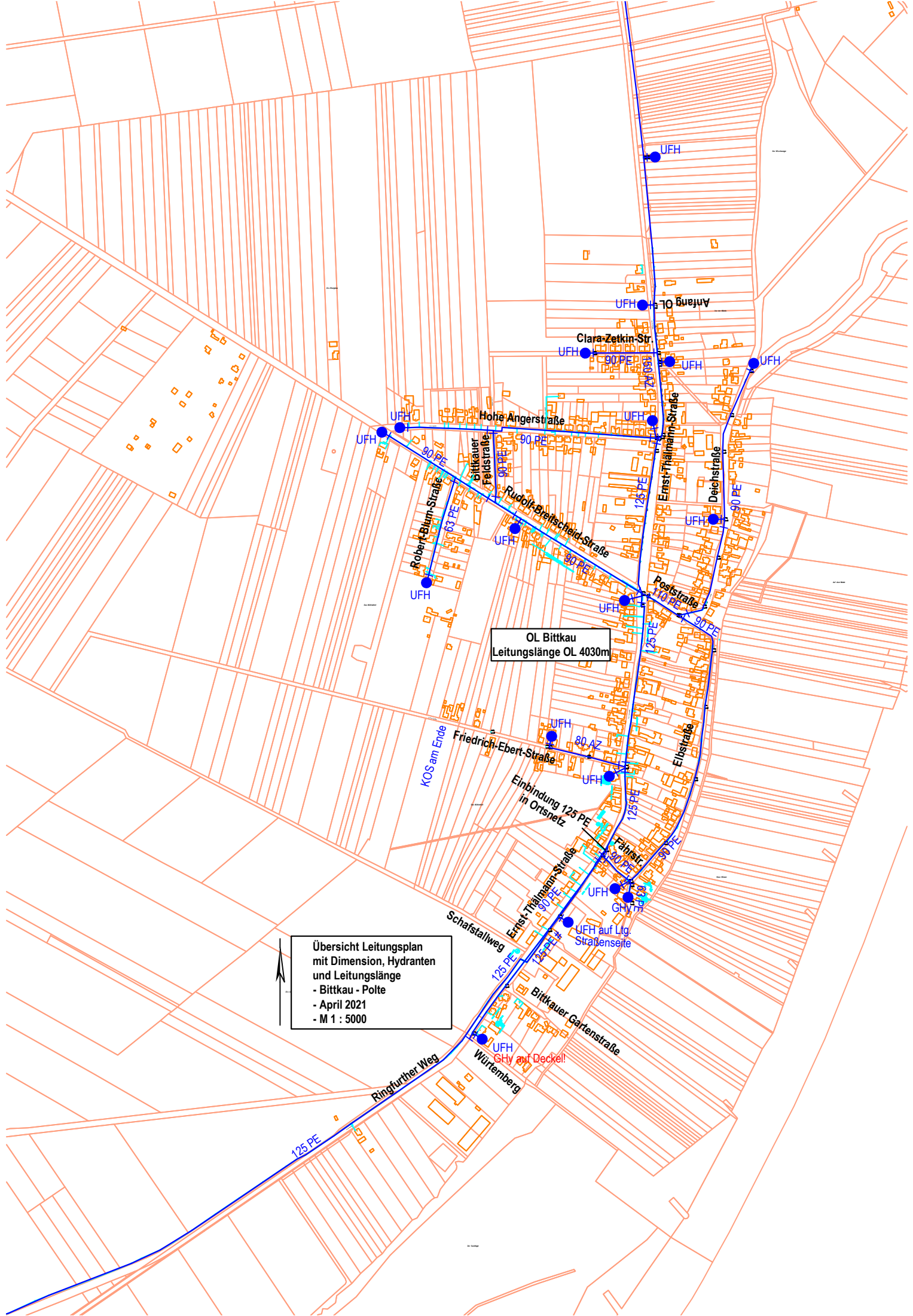
Einheitsgemeinde Stadt Tangerhütte

erstellt durch Paul.



Kein amtlicher Katasternachweis.

hergestellt am Donnerstag, 14. Dezember 2023 11:27 Uhr MEZ



OL Bittkau
Leitungslänge OL 4030m

Übersicht Leitungsplan
mit Dimension, Hydranten
und Leitungslänge
- Bittkau - Polte
- April 2021
- M 1 : 5000

125 PE

Ringfurter Weg

Württemberg

Bittkauer Gartenstraße

Ernst-Thälmann-Straße

Schafstallweg

Fährstr.

Einbindung 125 PE
in Ortsnetz

Friedrich-Ebert-Straße

KOS am Ende

Robert-Blum-Straße

UHF

UHF

UHF

UHF

UHF

UHF

UHF

UHF

UHF

UHF

UHF

UHF

GHV auf Deckel

UHF auf Lig.
Straßenseite

GHV 17

UHF

UHF

UHF

UHF

UHF

UHF

UHF

UHF

UHF

UHF

UHF

UHF

UHF

UHF

UHF

UHF

UHF

UHF

UHF

UHF

UHF

UHF

UHF

UHF

UHF

UHF

UHF

UHF

UHF

UHF

UHF

UHF

UHF

UHF

UHF

UHF

UHF

UHF

UHF

UHF

UHF

UHF

UHF

UHF

UHF

UHF

UHF

UHF

UHF

UHF

UHF

UHF

UHF

UHF

UHF

UHF

UHF

UHF

UHF

UHF

UHF

UHF

UHF

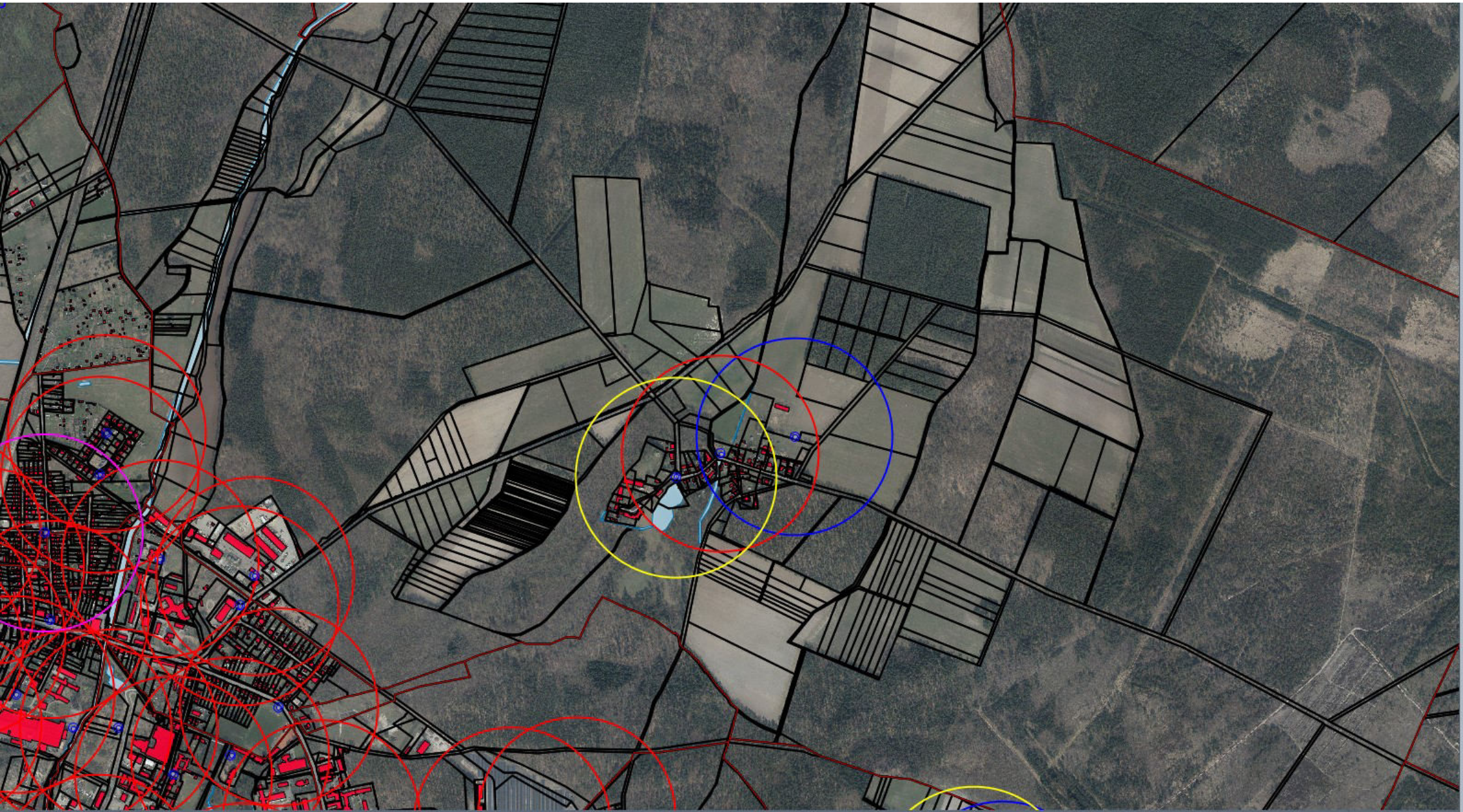
UHF

UHF

UHF

UHF

Briest



Briest

PE 63

PE 110

Die Grenzdarstellung dient nur zu Übersichtszwecken. Ihre Lage ist nicht rechtsverbindlich. ALKIS©GeoBasis-DE/LVermGeo LSA,2023/A18-4233-2013-5;6220-2015-5;6579-2013-5;T38.142.09;1388-2011-5;T32.179.10;T37.739.09;T32.217.10



Ort:	Briest
Straße:	
Sparte:	Hydranten
Maßstab:	1:2000
Blattanzahl: 1	Blatt: 1
Datum:	21.05.2024

Wasserverband Stendal-Osterburg
Am Bültgraben 5
39606 Hansestadt Osterburg
Tel. 03937-498721



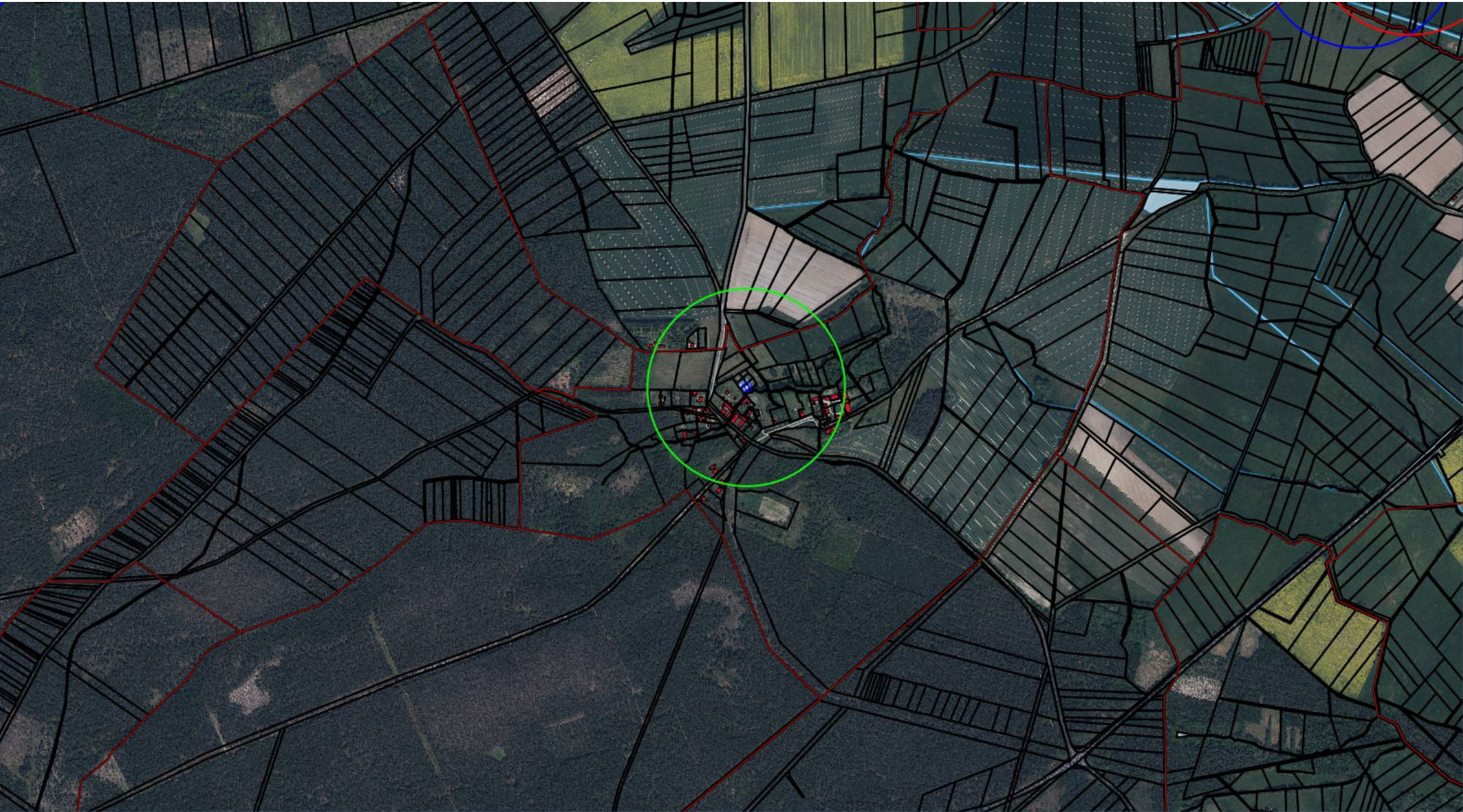
Ansprechpartner: Bittner Thomas

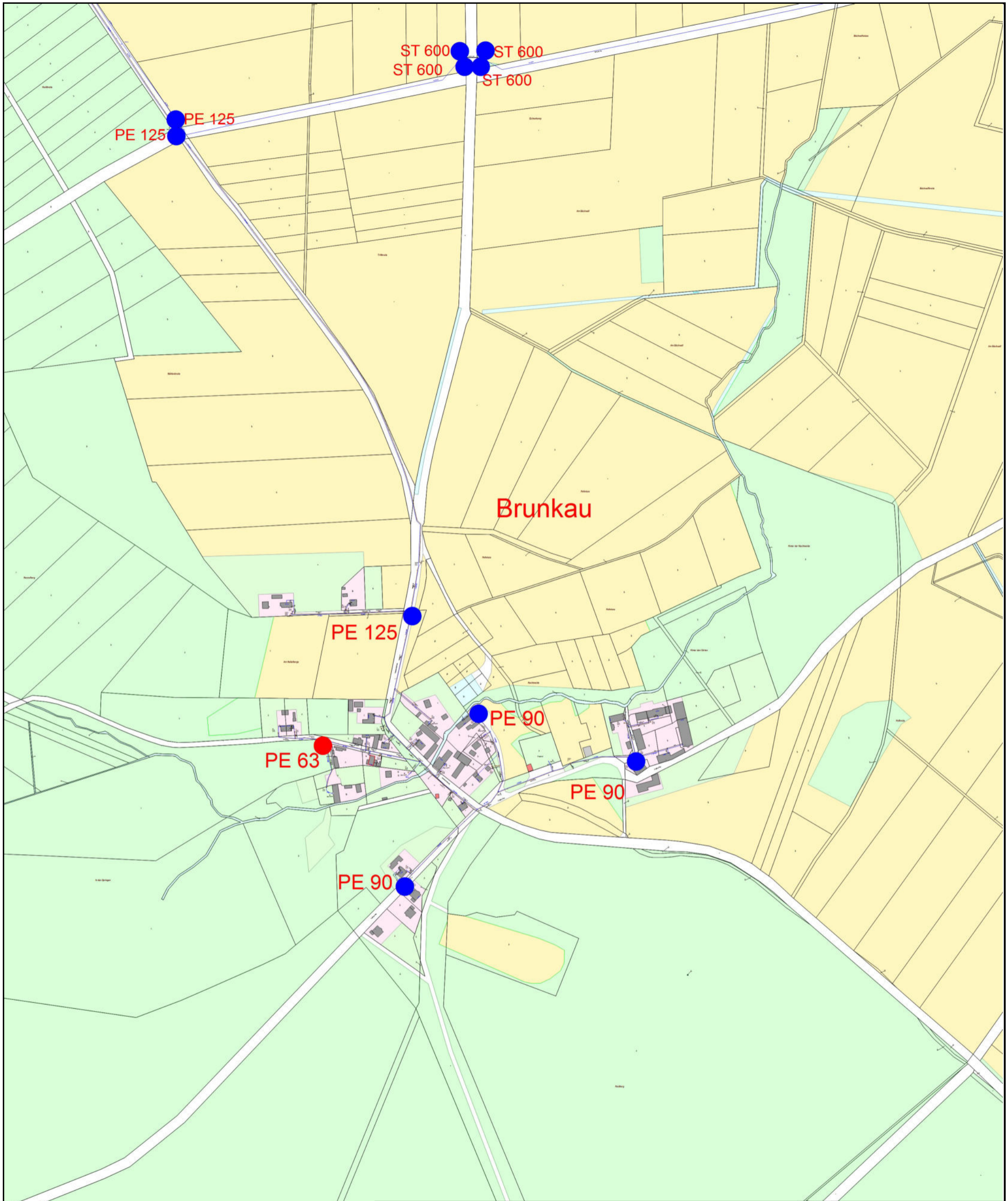
Reg.Nr.:

Die Leitungen sind in ungefährender Lage dargestellt. Die eingetragenen Maße sind unverbindlich. Die genaue Lage ist durch Suchschachtungen zu ermitteln. Parallel zu Leitungstrassen können sich Steuerkabel befinden.

Dieser Plan ist Eigentum des WVSO. Nachdruck oder Vervielfältigung, nur mit Genehmigung des Eigentümers. Die Weitergabe des Planes an Dritte bedarf unserer Genehmigung.

Brunkau





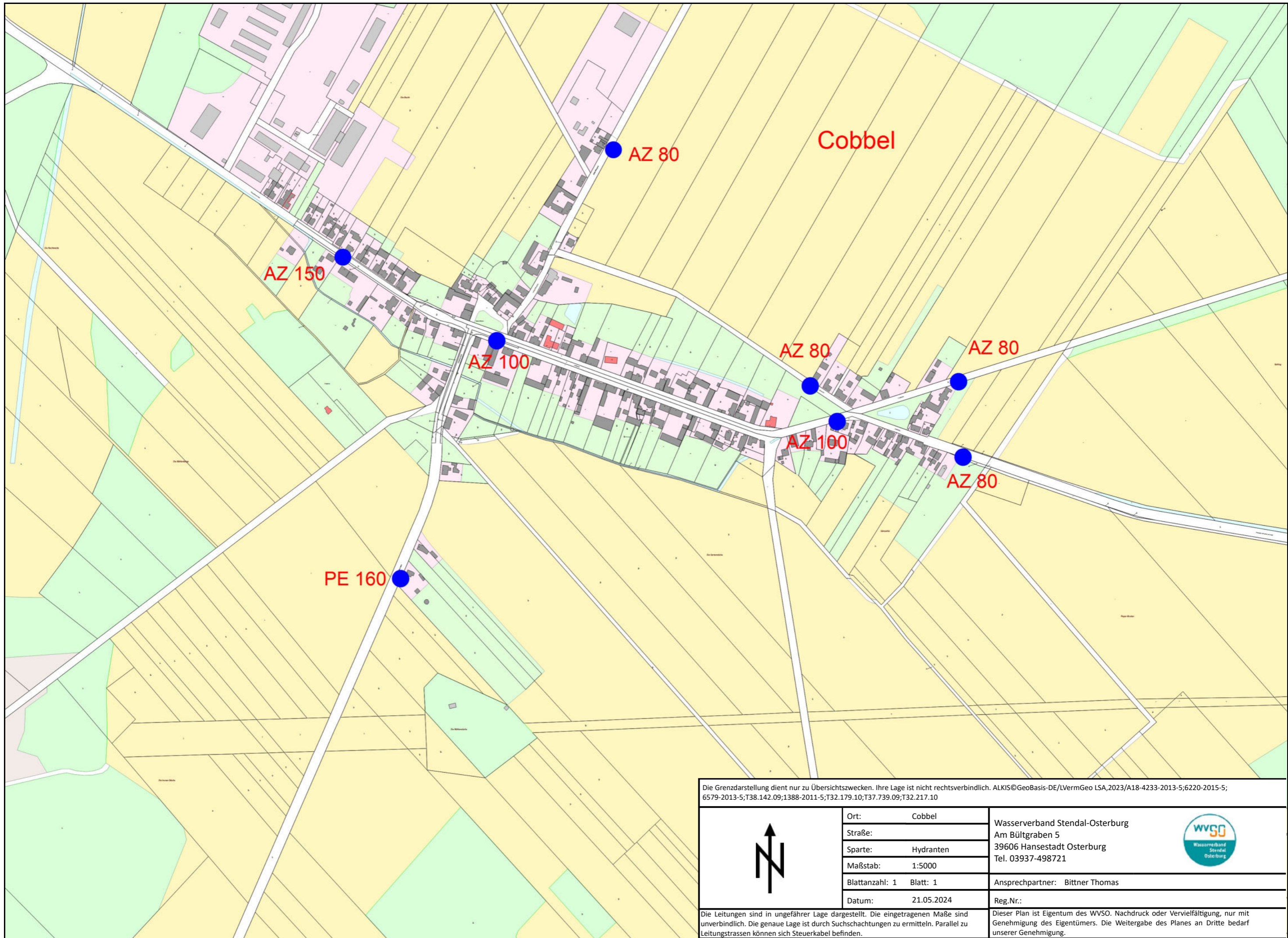
Die Grenzdarstellung dient nur zu Übersichtszwecken. Ihre Lage ist nicht rechtsverbindlich. ALKIS©GeoBasis-DE/LVermGeo LSA, 2023/A18-4233-2013-5;6220-2015-5; 6579-2013-5;T38.142.09;1388-2011-5;T32.179.10;T37.739.09;T32.217.10

	Ort:	Brunkau	
	Straße:		
	Sparte:	Hydranten	
	Maßstab:	1:5000	
	Blattanzahl: 1 Blatt: 1		
Datum:	21.05.2024	Reg.Nr.:	

Die Leitungen sind in ungefährender Lage dargestellt. Die eingetragenen Maße sind unverbindlich. Die genaue Lage ist durch Suchschachtungen zu ermitteln. Parallel zu Leitungstrassen können sich Steuerkabel befinden. Dieser Plan ist Eigentum des WVSO. Nachdruck oder Vervielfältigung, nur mit Genehmigung des Eigentümers. Die Weitergabe des Planes an Dritte bedarf unserer Genehmigung.

Cobbel





Die Grenzdarstellung dient nur zu Übersichtszwecken. Ihre Lage ist nicht rechtsverbindlich. ALKIS©GeoBasis-DE/LVermGeo LSA,2023/A18-4233-2013-5;6220-2015-5; 6579-2013-5;T38.142.09;1388-2011-5;T32.179.10;T37.739.09;T32.217.10



Ort:	Cobbel
Straße:	
Sparte:	Hydranten
Maßstab:	1:5000
Blattanzahl: 1	Blatt: 1
Datum:	21.05.2024

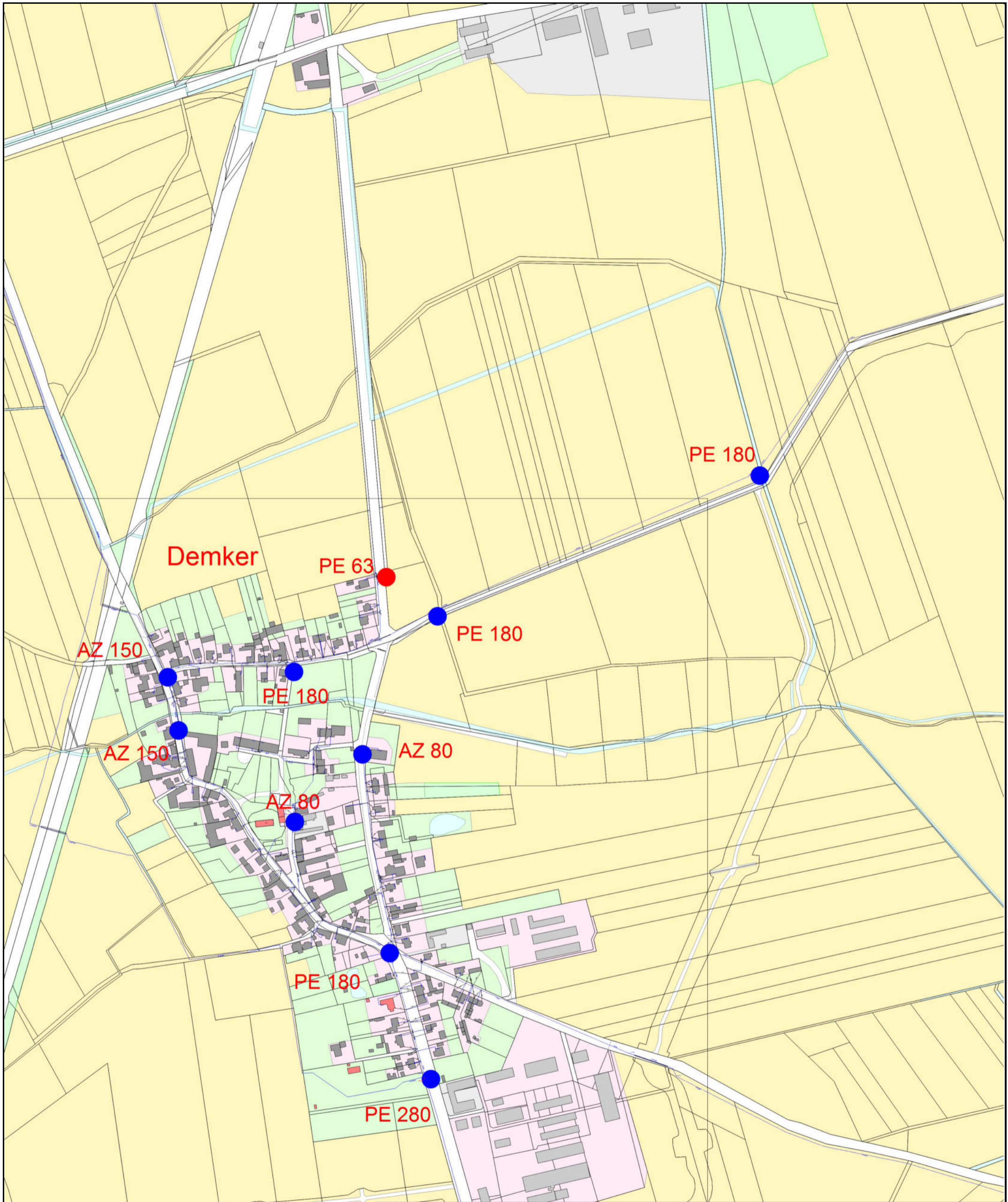
Wasserverband Stendal-Osterburg Am Bültgraben 5 39606 Hansestadt Osterburg Tel. 03937-498721	
Ansprechpartner: Bittner Thomas	
Reg.Nr.:	

Die Leitungen sind in ungefährender Lage dargestellt. Die eingetragenen Maße sind unverbindlich. Die genaue Lage ist durch Suchschachtungen zu ermitteln. Parallel zu Leitungstrassen können sich Steuerkabel befinden.

Dieser Plan ist Eigentum des WVSO. Nachdruck oder Vervielfältigung, nur mit Genehmigung des Eigentümers. Die Weitergabe des Planes an Dritte bedarf unserer Genehmigung.

Demker

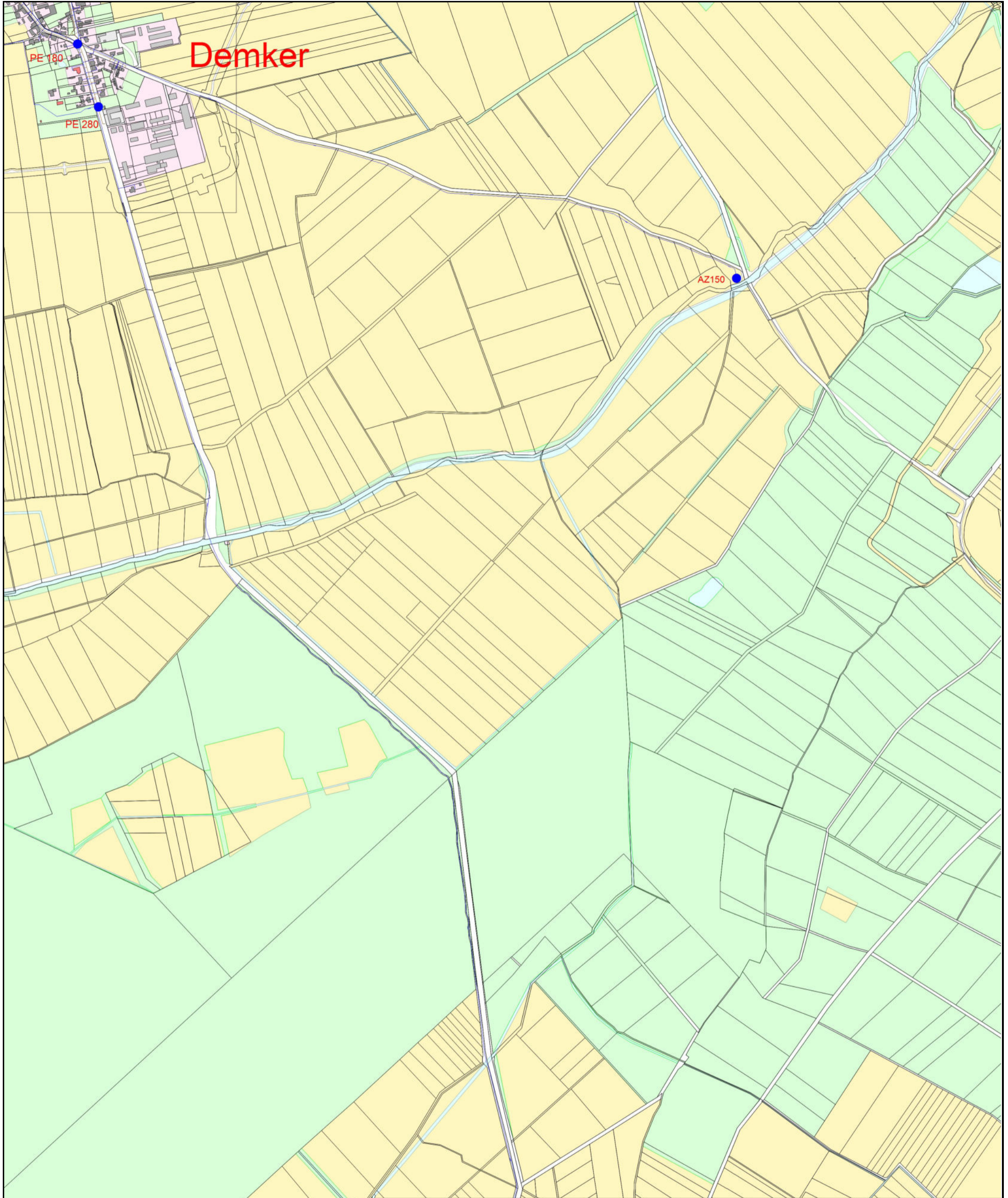




Die Grenzdarstellung dient nur zu Übersichtszwecken. Ihre Lage ist nicht rechtsverbindlich. ALKIS©GeoBasis-DE/LVermGeo LSA, 2023/A18-4233-2013-5;6220-2015-5; 6579-2013-5;T38.142.09;1388-2011-5;T32.179.10;T37.739.09;T32.217.10

	Ort:	Demker	
	Straße:		
	Sparte:	Hydranten	
	Maßstab:	1:5000	
	Blattanzahl: 1 Blatt: 1		
Datum:	18.03.2024	Wasserverband Stendal-Osterburg Am Bültgraben 5 39606 Hansestadt Osterburg Tel. 03937-498721	
		Ansprechpartner: Bittner Thomas	Reg.Nr.:

Die Leitungen sind in ungefähre Lage dargestellt. Die eingetragenen Maße sind unverbindlich. Die genaue Lage ist durch Suchschachtungen zu ermitteln. Parallel zu Leitungstrassen können sich Steuerkabel befinden. Dieser Plan ist Eigentum des WVSO. Nachdruck oder Vervielfältigung, nur mit Genehmigung des Eigentümers. Die Weitergabe des Planes an Dritte bedarf unserer Genehmigung.

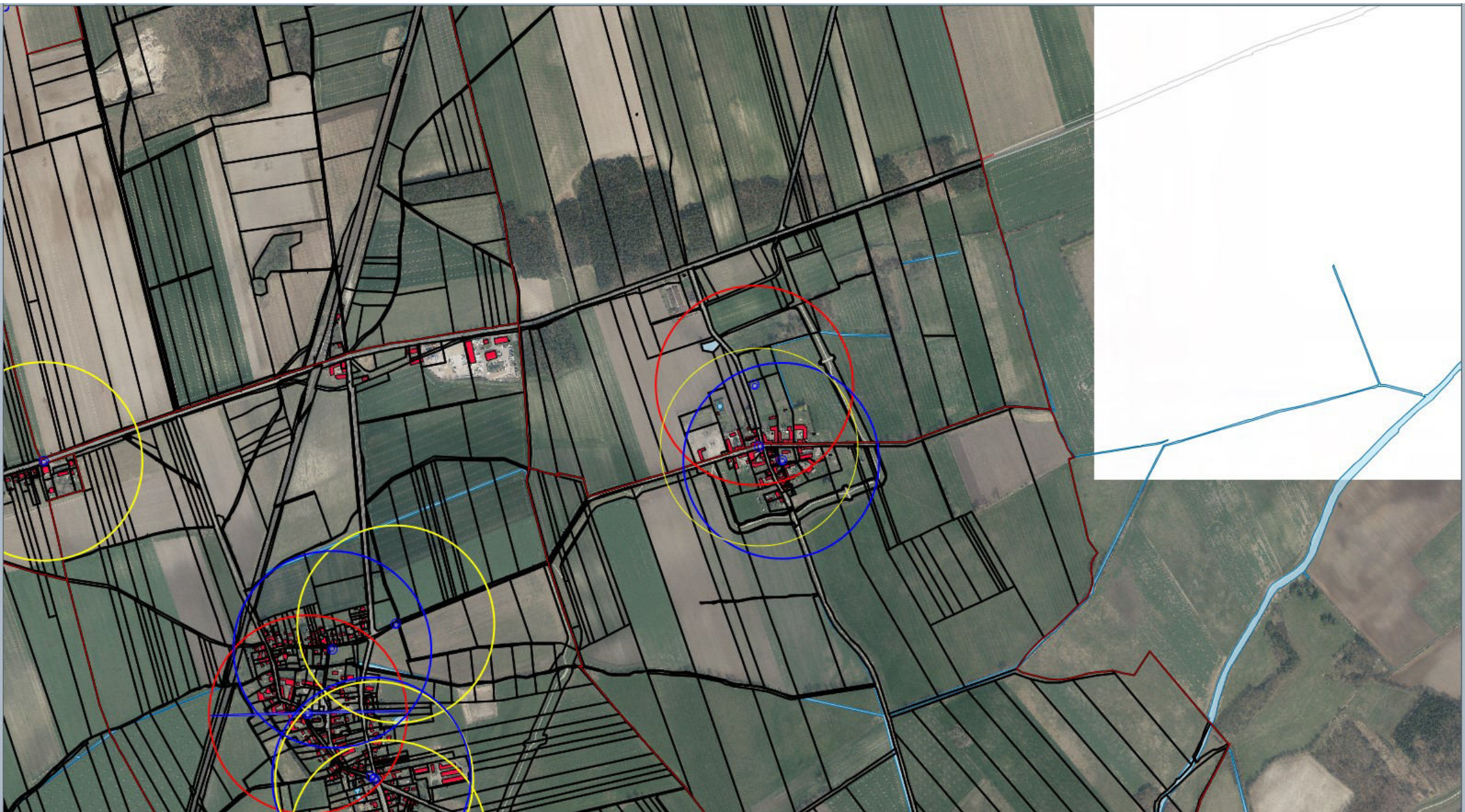


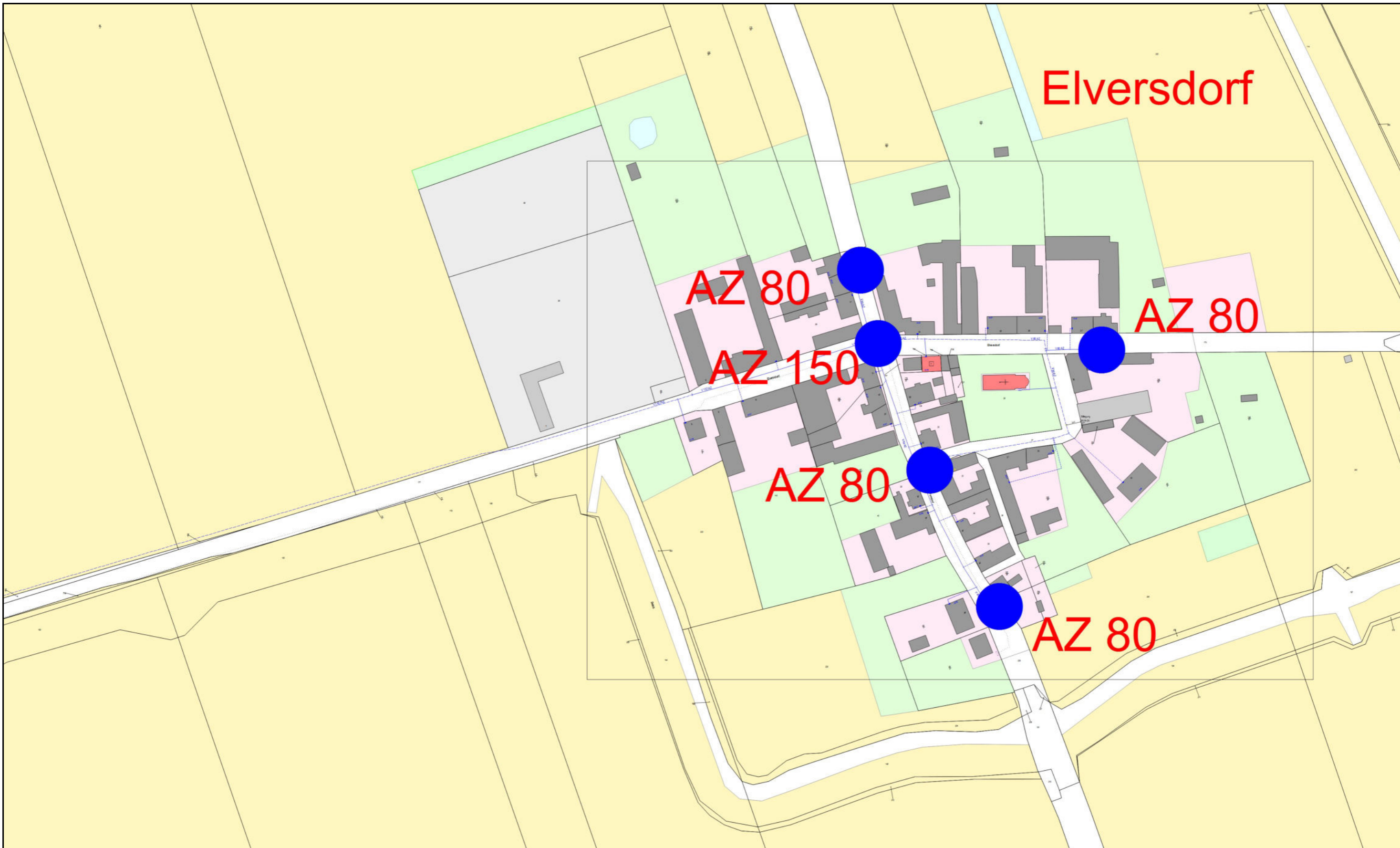
Die Grenzdarstellung dient nur zu Übersichtszwecken. Ihre Lage ist nicht rechtsverbindlich. ALKIS©GeoBasis-DE/LVermGeo LSA, 2023/A18-4233-2013-5;6220-2015-5; 6579-2013-5;T38.142.09;1388-2011-5;T32.179.10;T37.739.09;T32.217.10

	Ort:	DemkerWeißewarte	
	Straße:		
	Sparte:	Hydranten	
	Maßstab:	1:10000	
	Blattanzahl: 1 Blatt: 1		
Datum:	21.03.2024	Reg.Nr.:	

Die Leitungen sind in ungefährender Lage dargestellt. Die eingetragenen Maße sind unverbindlich. Die genaue Lage ist durch Suchschachtungen zu ermitteln. Parallel zu Leitungstrassen können sich Steuerkabel befinden. Dieser Plan ist Eigentum des WVSO. Nachdruck oder Vervielfältigung, nur mit Genehmigung des Eigentümers. Die Weitergabe des Planes an Dritte bedarf unserer Genehmigung.

Elversdorf





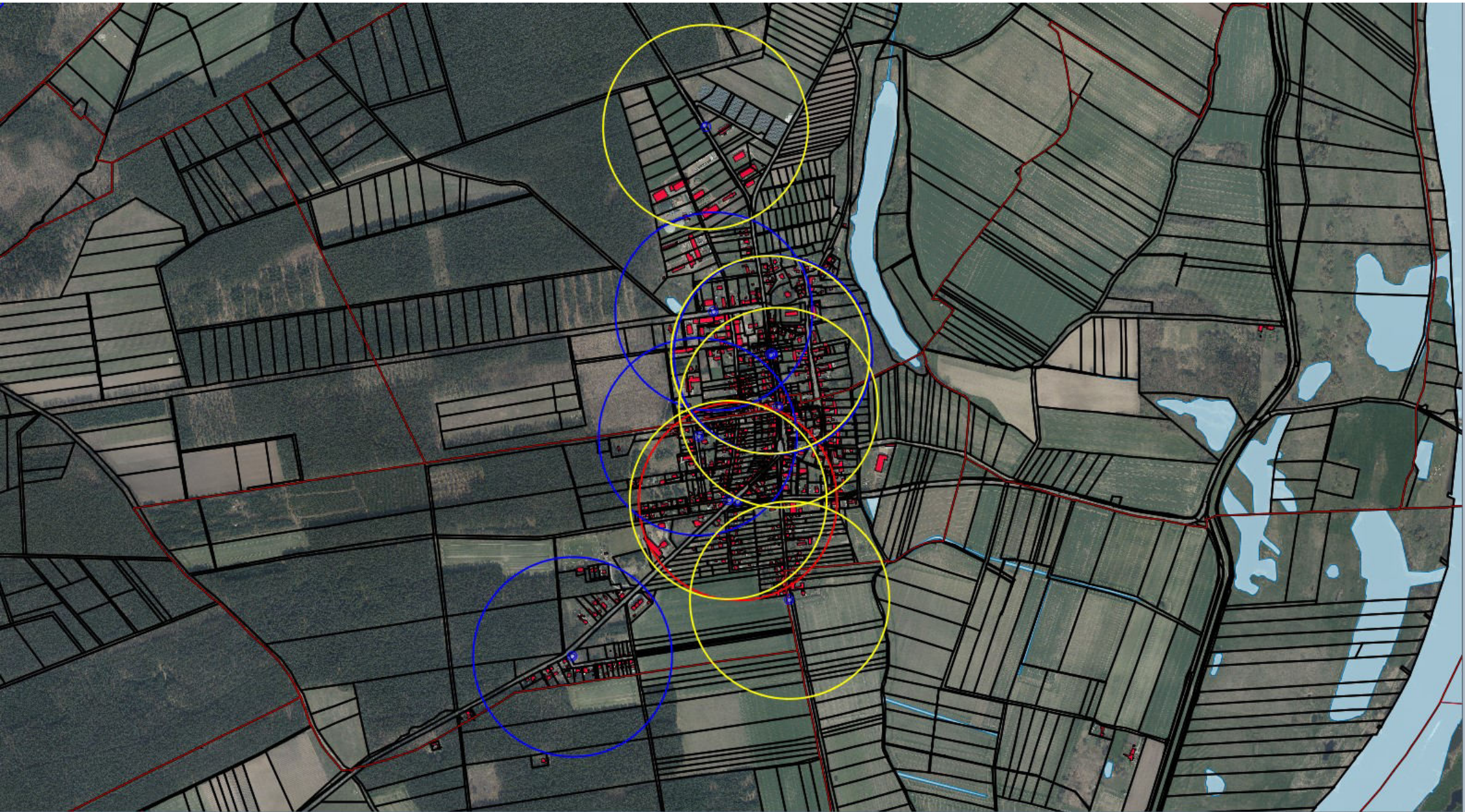
Die Grenzdarstellung dient nur zu Übersichtszwecken. Ihre Lage ist nicht rechtsverbindlich. ALKIS©GeoBasis-DE/LVermGeo LSA,2023/A18-4233-2013-5;6220-2015-5;6579-2013-5;T38.142.09;1388-2011-5;T32.179.10;T37.739.09;T32.217.10

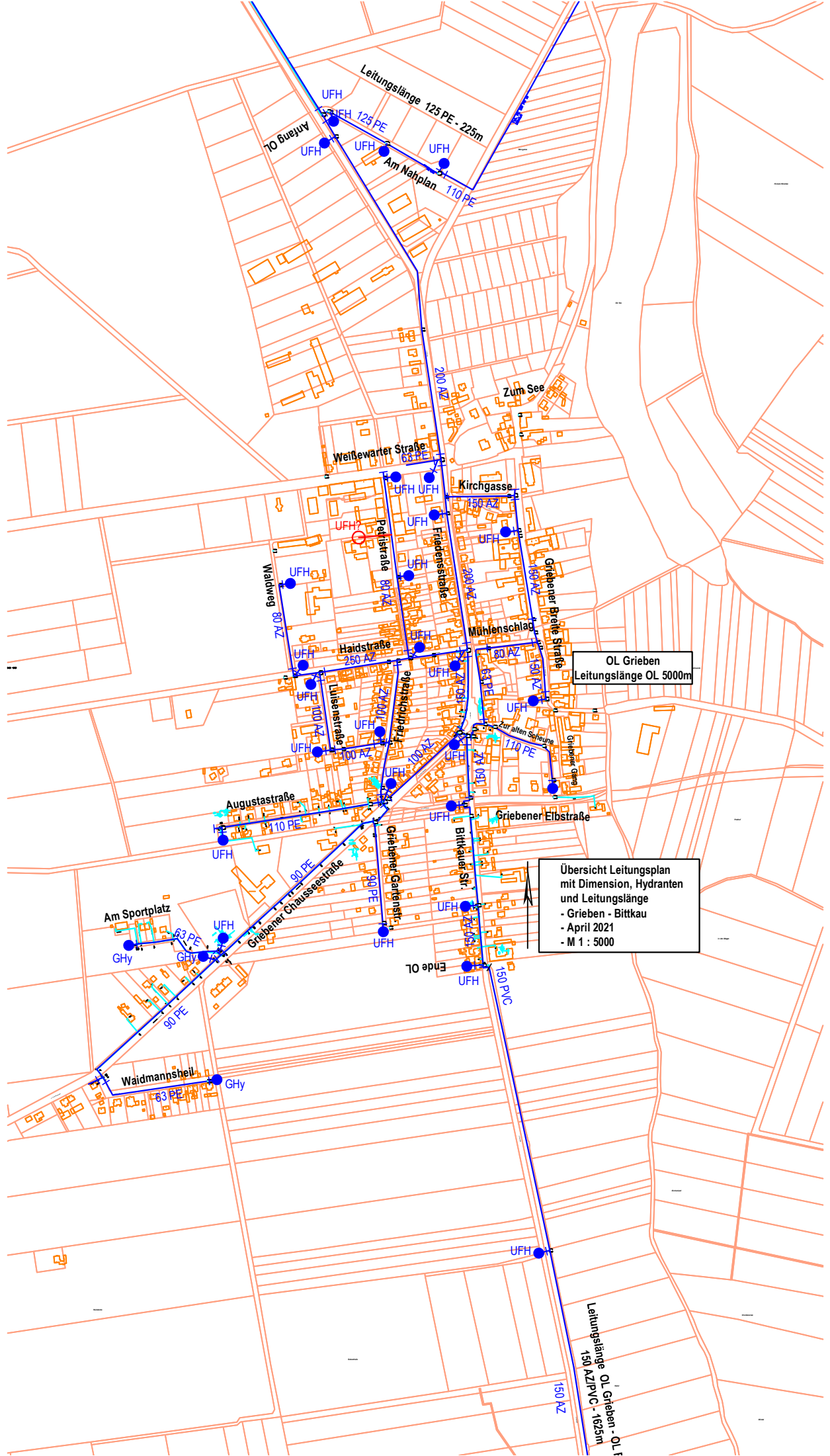
	Ort:	Elversdorf	
	Straße:		
	Sparte:		
	Maßstab:	1:2000	
	Blattanzahl: 1 Blatt: 1		
Datum:	18.03.2024	Reg.Nr.:	

Die Leitungen sind in ungefährender Lage dargestellt. Die eingetragenen Maße sind unverbindlich. Die genaue Lage ist durch Suchschachtungen zu ermitteln. Parallel zu Leitungstrassen können sich Steuerkabel befinden.

Dieser Plan ist Eigentum des WVSO. Nachdruck oder Vervielfältigung, nur mit Genehmigung des Eigentümers. Die Weitergabe des Planes an Dritte bedarf unserer Genehmigung.

Grieben



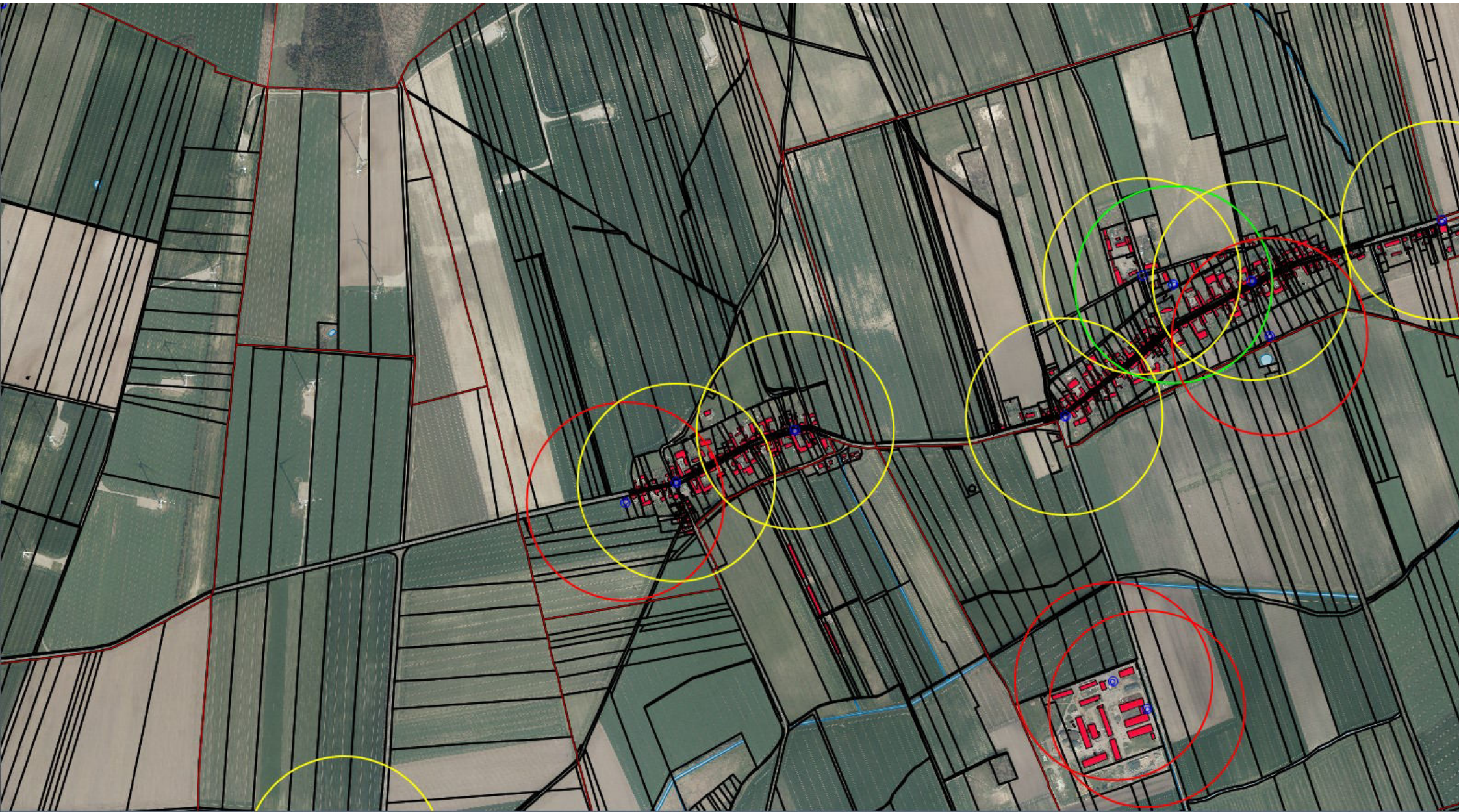


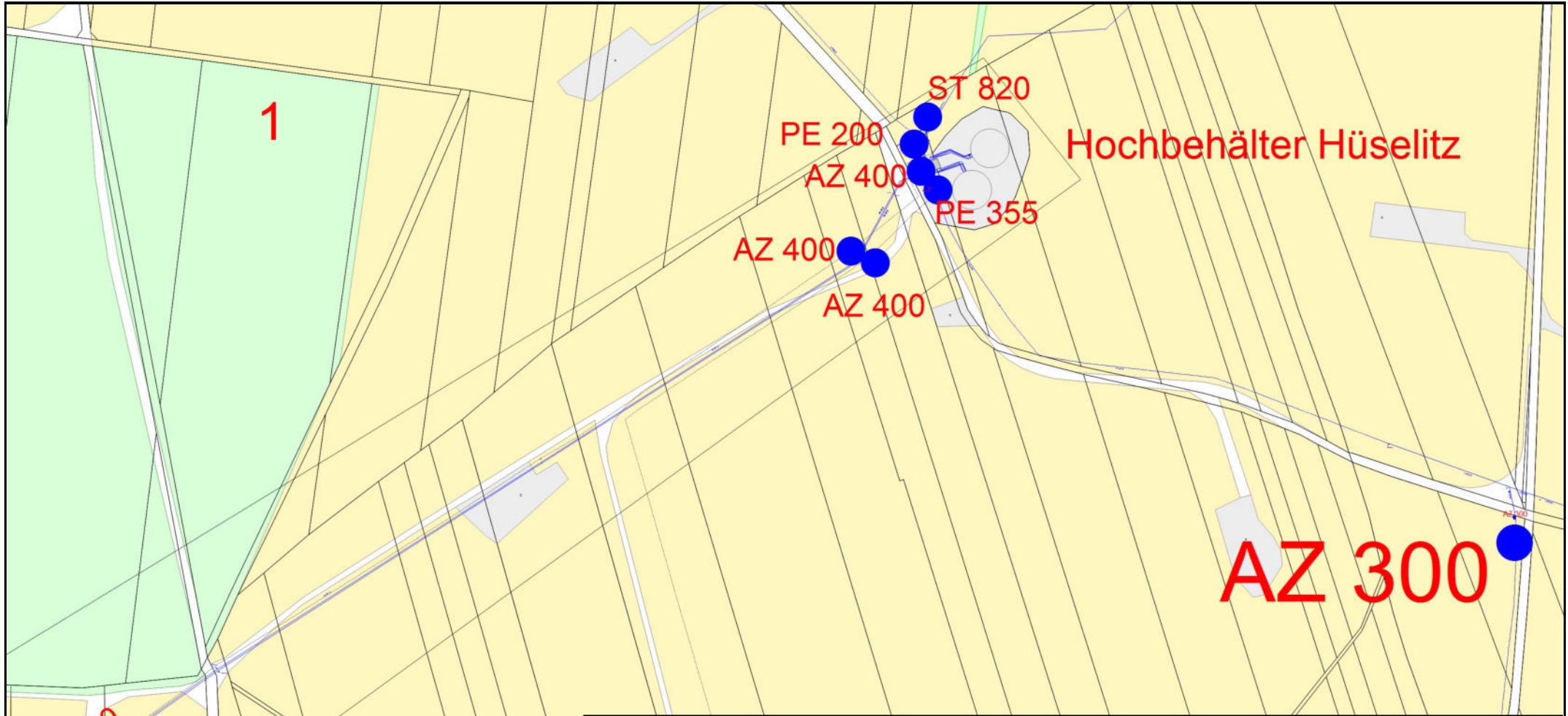
OL Grieben
Leitungslänge OL 5000m

Übersicht Leitungsplan
mit Dimension, Hydranten
und Leitungslänge
- Grieben - Bittkau
- April 2021
- M 1 : 5000

Leitungslänge OL Grieben - OL
150 AZ/PVC - 1625m

Hüselitz



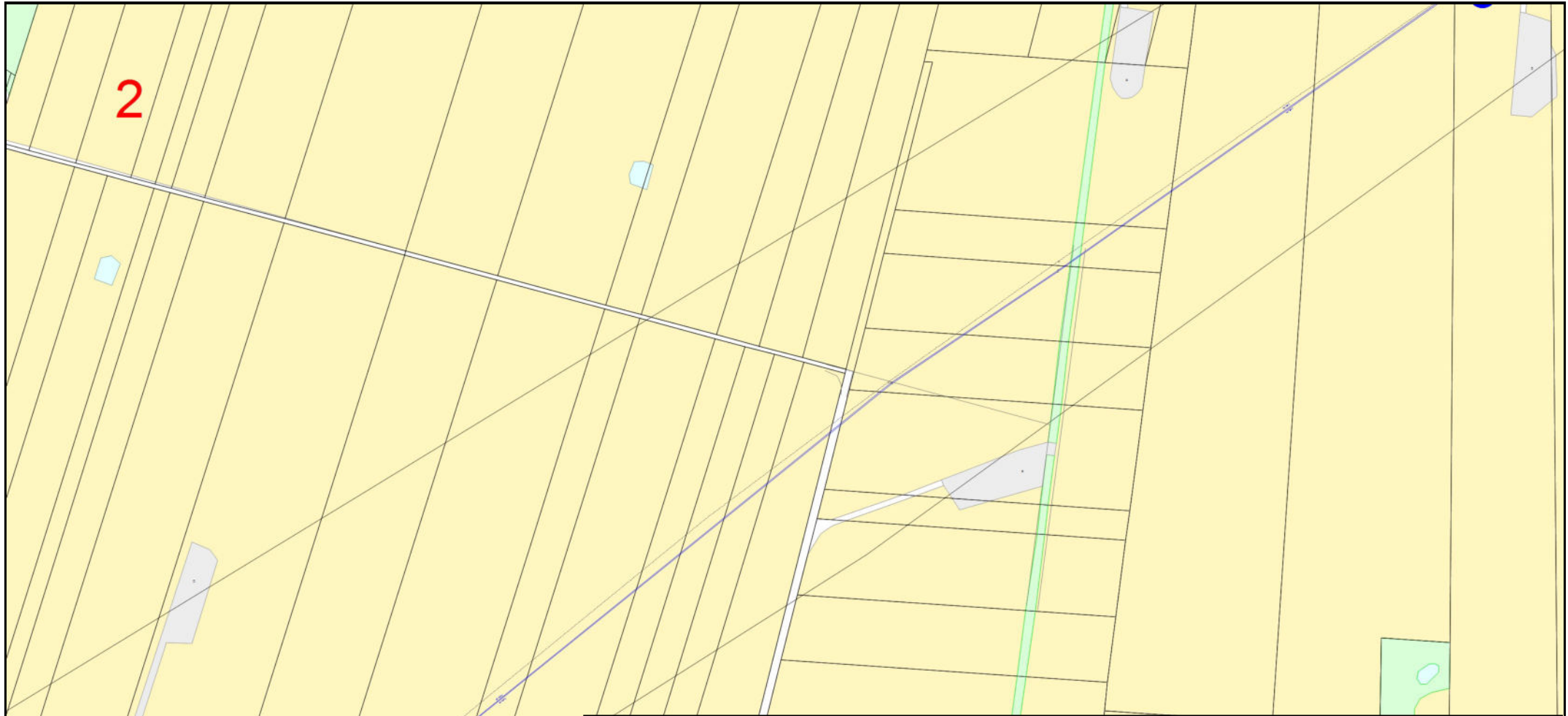


Die Grenzdarstellung dient nur zu Übersichtszwecken. Ihre Lage ist nicht rechtsverbindlich. ALKIS©GeoBasis-DE/LVermGeo LSA, 2023/A18-4233-2013-5; 6220-2015-5; 6579-2013-5; T38.142.09; 1388-2011-5; T32.179.10; T37.739.09; T32.217.10

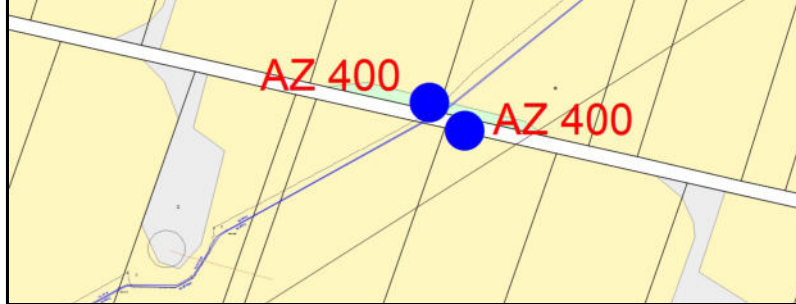
	Ort:	HB Hüselitz- Groß Sc	
	Straße:		
	Sparte:	Hydranten	Wasserverband Stendal-Osterburg Am Bültgraben 5 39606 Hansestadt Osterburg Tel. 03937-498721
	Maßstab:	1:5000	Ansprechpartner: Bittner Thomas
	Blattanzahl: 1 Blatt: 1		Reg.Nr.:
Datum:	18.03.2024		

Die Leitungen sind in ungefährender Lage dargestellt. Die eingetragenen Maße sind unverbindlich. Die genaue Lage ist durch Suchsachtungen zu ermitteln. Parallel zu Leitungstrassen können sich Steuerkabel befinden.

Dieser Plan ist Eigentum des WVSO. Nachdruck oder Vervielfältigung, nur mit Genehmigung des Eigentümers. Die Weitergabe des Planes an Dritte bedarf unserer Genehmigung.

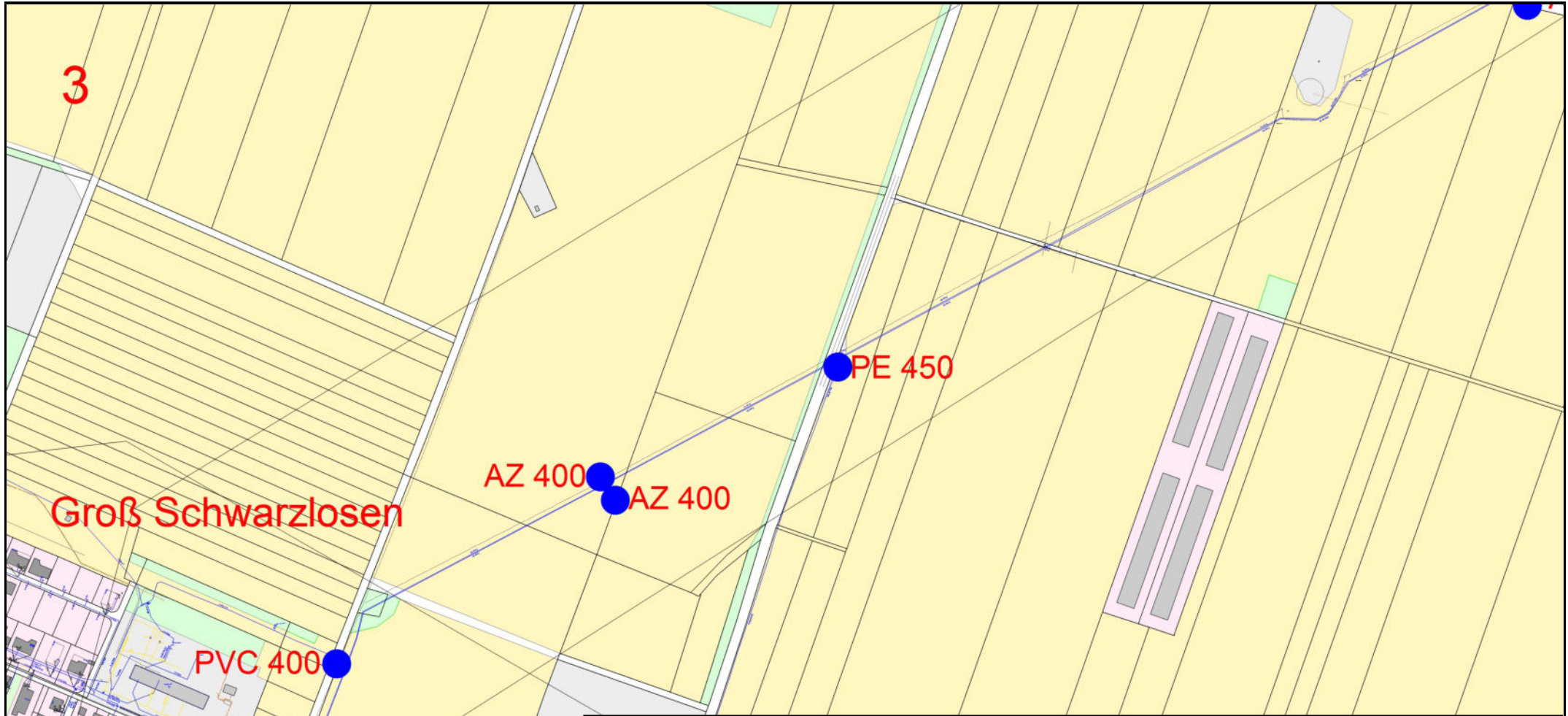


Die Grenzdarstellung dient nur zu Übersichtszwecken. Ihre Lage ist nicht rechtsverbindlich. ALKIS©GeoBasis-DE/LVermGeo LSA, 2023/A18-4233-2013-5;6220-2015-5; 6579-2013-5;T38.142.09;1388-2011-5;T32.179.10;T37.739.09;T32.217.10



	Ort:	HB Hüseltz- Groß Sc	
	Straße:		
	Sparte:	Hydranten	Wasserverband Stendal-Osterburg Am Bültgraben 5 39606 Hansestadt Osterburg Tel. 03937-498721
	Maßstab:	1:5000	Ansprechpartner: Bittner Thomas
	Blattanzahl: 1 Blatt: 1		Reg.Nr.:
Datum:	18.03.2024	Dieser Plan ist Eigentum des WVSO. Nachdruck oder Vervielfältigung, nur mit Genehmigung des Eigentümers. Die Weitergabe des Planes an Dritte bedarf unserer Genehmigung.	

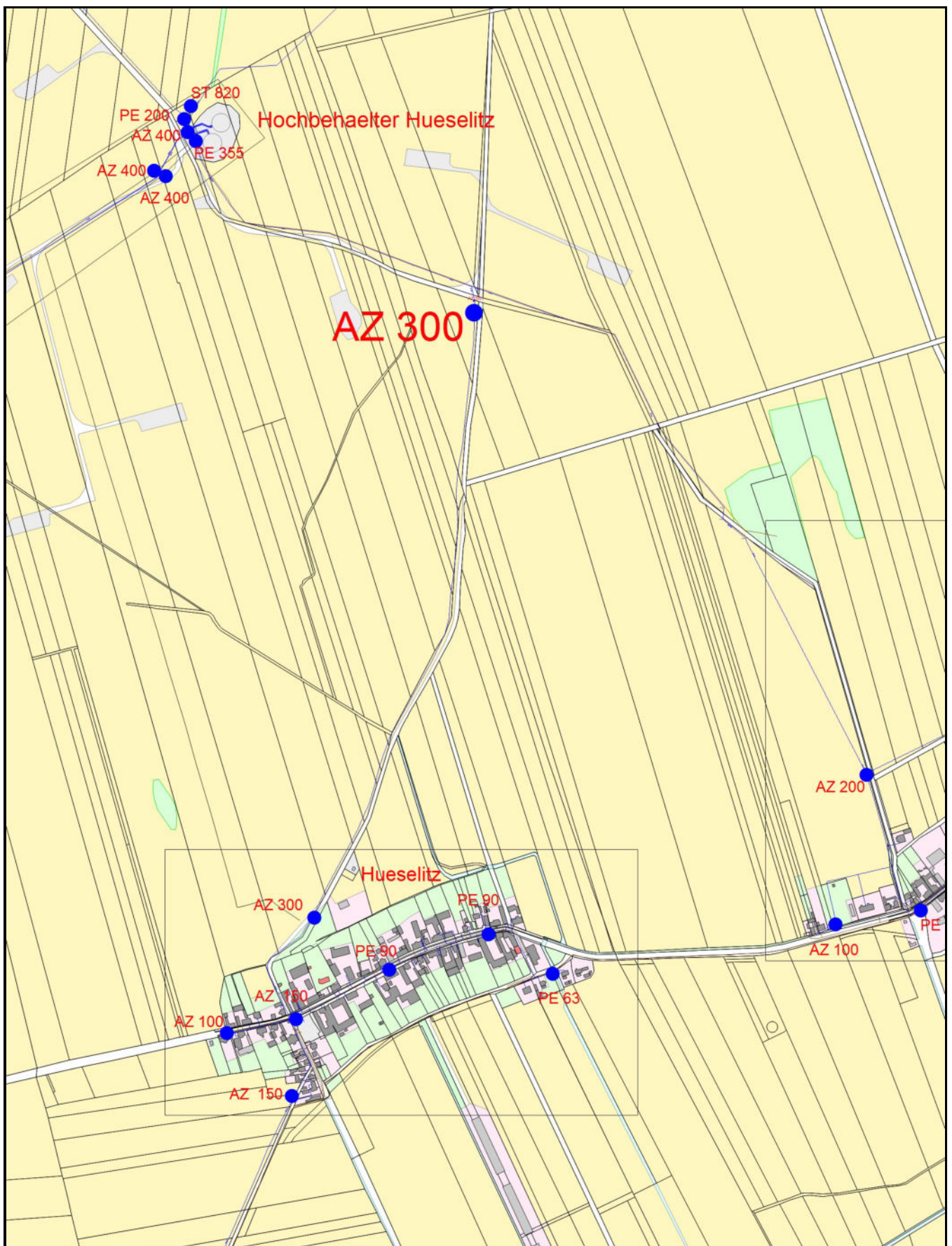
Die Leitungen sind in ungefährender Lage dargestellt. Die eingetragenen Maße sind unverbindlich. Die genaue Lage ist durch Suchschachtungen zu ermitteln. Parallel zu Leitungstrassen können sich Steuerkabel befinden.



Die Grenzdarstellung dient nur zu Übersichtszwecken. Ihre Lage ist nicht rechtsverbindlich. ALKIS©GeoBasis-DE/LVermGeo LSA, 2023/A18-4233-2013-5; 6220-2015-5; 6579-2013-5; T38.142.09; 1388-2011-5; T32.179.10; T37.739.09; T32.217.10

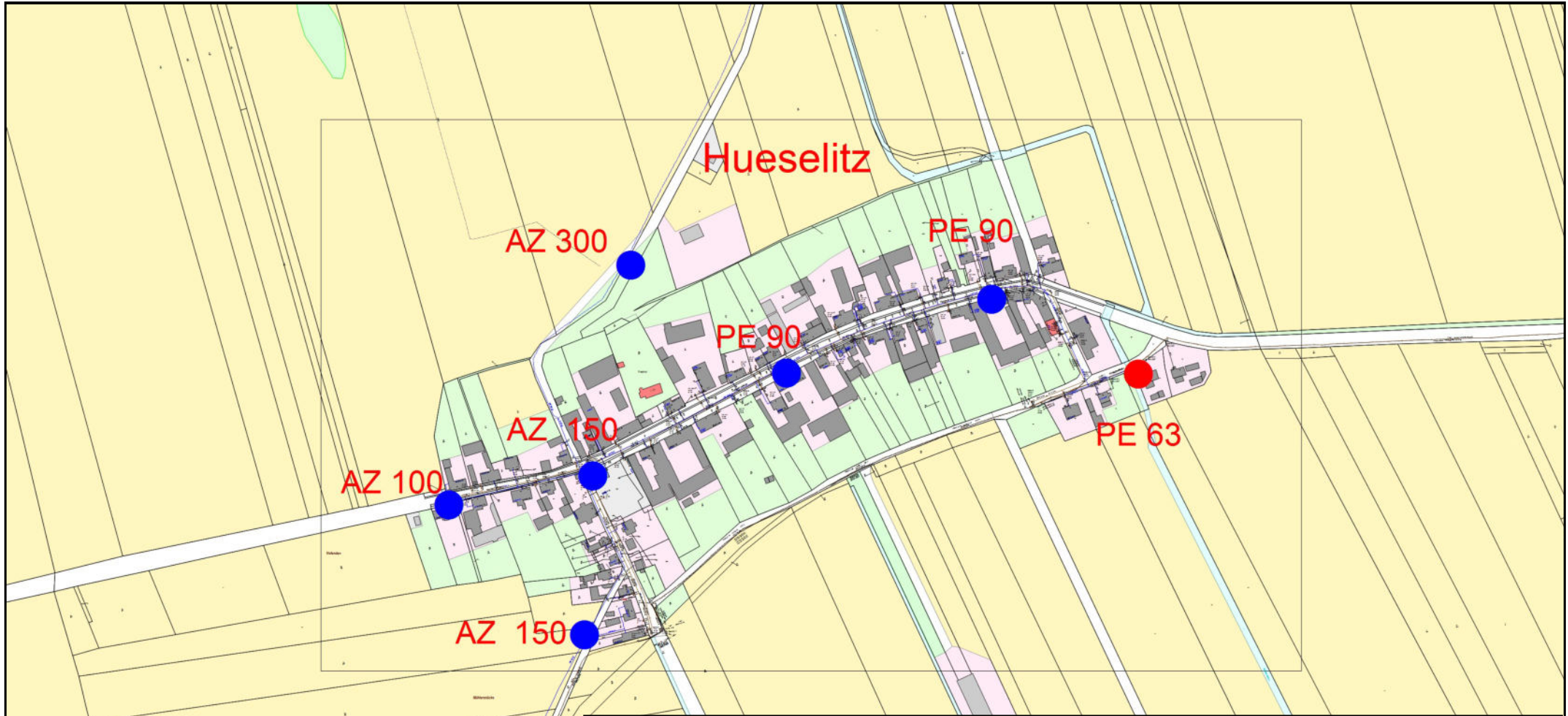
	Ort:	HB Hüselitz- Groß Sc	Wasserverband Stendal-Osterburg Am Bültgraben 5 39606 Hansestadt Osterburg Tel. 03937-498721	
	Straße:			
	Sparte:	Hydranten	Ansprechpartner: Bittner Thomas	
	Maßstab:	1:5000		
	Blattanzahl: 1 Blatt: 1	Reg.Nr.:		
Datum:	18.03.2024	Dieser Plan ist Eigentum des WVSO. Nachdruck oder Vervielfältigung, nur mit Genehmigung des Eigentümers. Die Weitergabe des Planes an Dritte bedarf unserer Genehmigung.		

Die Leitungen sind in ungefährender Lage dargestellt. Die eingetragenen Maße sind unverbindlich. Die genaue Lage ist durch Suchschachtungen zu ermitteln. Parallel zu Leitungstrassen können sich Steuerkabel befinden.



Die Grenzdarstellung dient nur zu Übersichtszwecken. Ihre Lage ist nicht rechtsverbindlich. ALKIS©GeoBasis-DE/LVermGeo LSA,2023/A18-4233-2013-5;6220-2015-5; 6579-2013-5;T38.142.09;1388-2011-5;T32.179.10;T37.739.09;T32.217.10

	Ort:	HüselitzHochbehälter	
	Straße:		
	Sparte:	Hydranten	
	Maßstab:	1:10000	
	Blattanzahl: 1 Blatt: 1		
Datum:	21.03.2024	Wasserverband Stendal-Osterburg Am Bültgraben 5 39606 Hansestadt Osterburg Tel. 03937-498721	
		Ansprechpartner: Bittner Thomas	
		Reg.Nr.:	
<p>Die Leitungen sind in ungefährender Lage dargestellt. Die eingetragenen Maße sind unverbindlich. Die genaue Lage ist durch Suchschachtungen zu ermitteln. Parallel zu Leitungstrassen können sich Steuerkabel befinden.</p>			<p>Dieser Plan ist Eigentum des WWSO. Nachdruck oder Vervielfältigung, nur mit Genehmigung des Eigentümers. Die Weitergabe des Planes an Dritte bedarf unserer Genehmigung.</p>



Die Grenzdarstellung dient nur zu Übersichtszwecken. Ihre Lage ist nicht rechtsverbindlich. ALKIS©GeoBasis-DE/LVermGeo LSA,2023/A18-4233-2013-5;6220-2015-5; 6579-2013-5;T38.142.09;1388-2011-5;T32.179.10;T37.739.09;T32.217.10

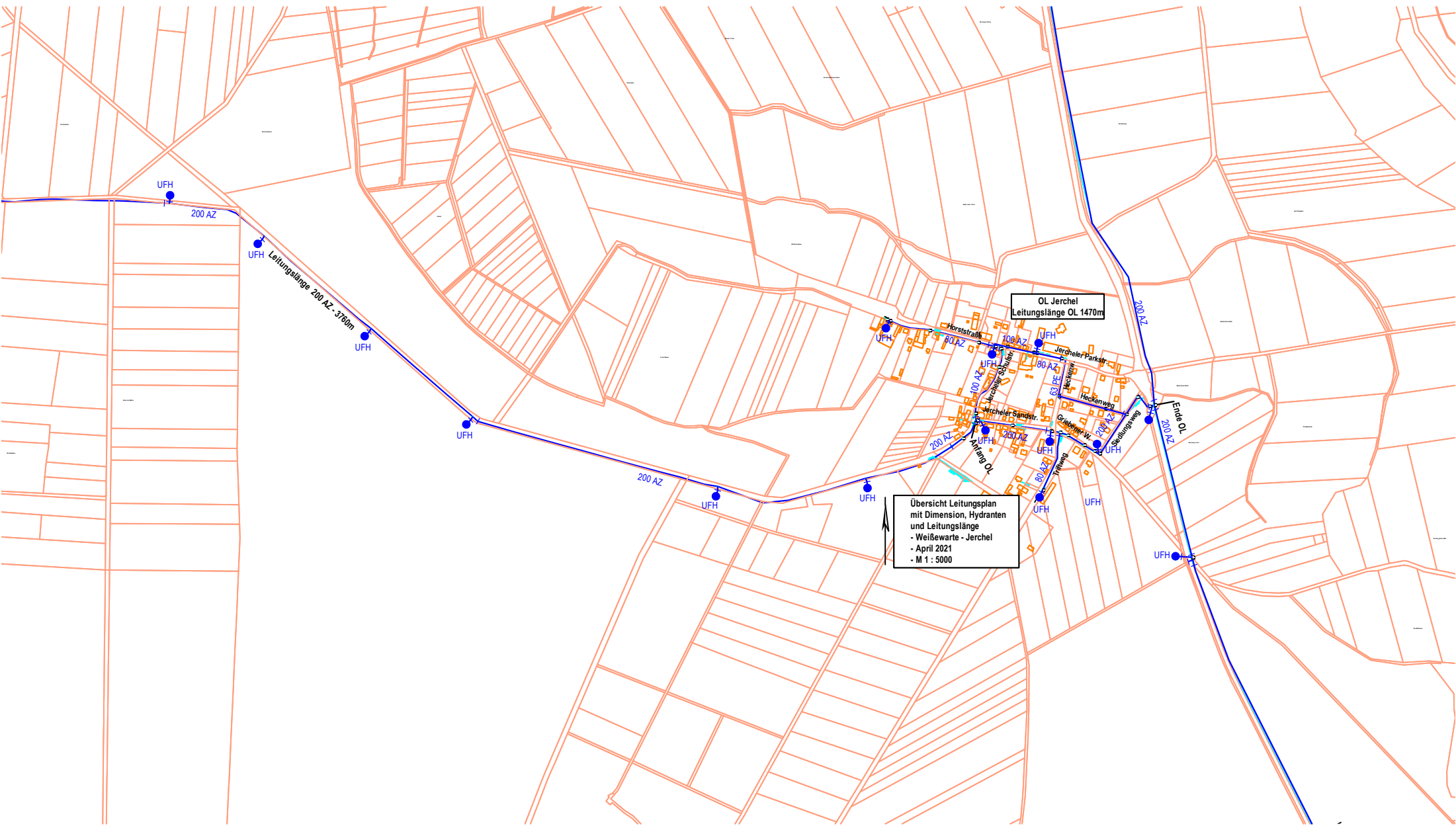
	Ort:	Hüselitz	Wasserverband Stendal-Osterburg Am Bültgraben 5 39606 Hansestadt Osterburg Tel. 03937-498721	
	Straße:			
	Sparte:	Hydranten		
	Maßstab:	1:5000	Ansprechpartner: Bittner Thomas	
	Blattanzahl: 1 Blatt: 1		Reg.Nr.:	
Datum:	21.05.2024			

Die Leitungen sind in ungefährender Lage dargestellt. Die eingetragenen Maße sind unverbindlich. Die genaue Lage ist durch Suchschachtungen zu ermitteln. Parallel zu Leitungstrassen können sich Steuerkabel befinden.

Dieser Plan ist Eigentum des WVSO. Nachdruck oder Vervielfältigung, nur mit Genehmigung des Eigentümers. Die Weitergabe des Planes an Dritte bedarf unserer Genehmigung.

Jerchel

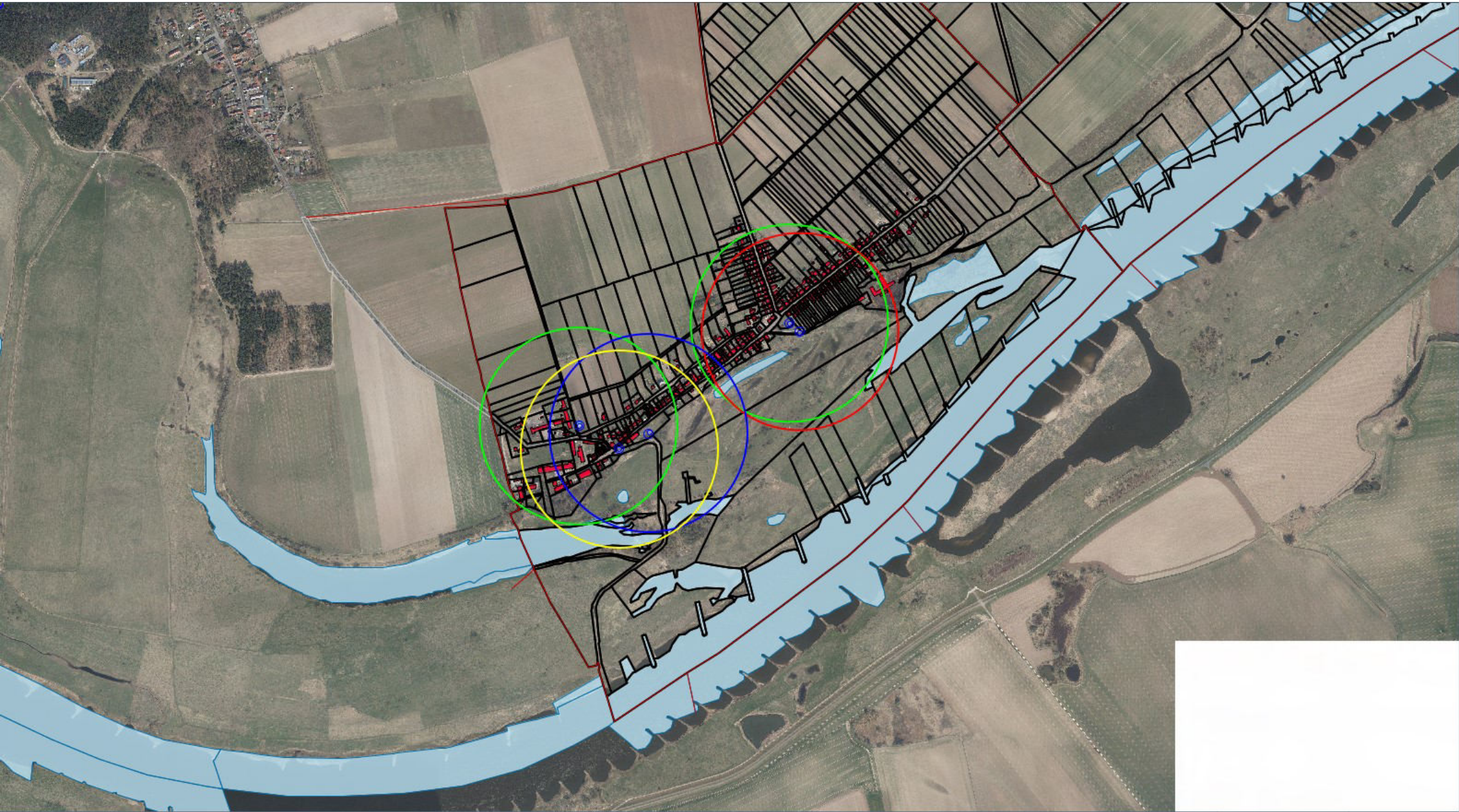


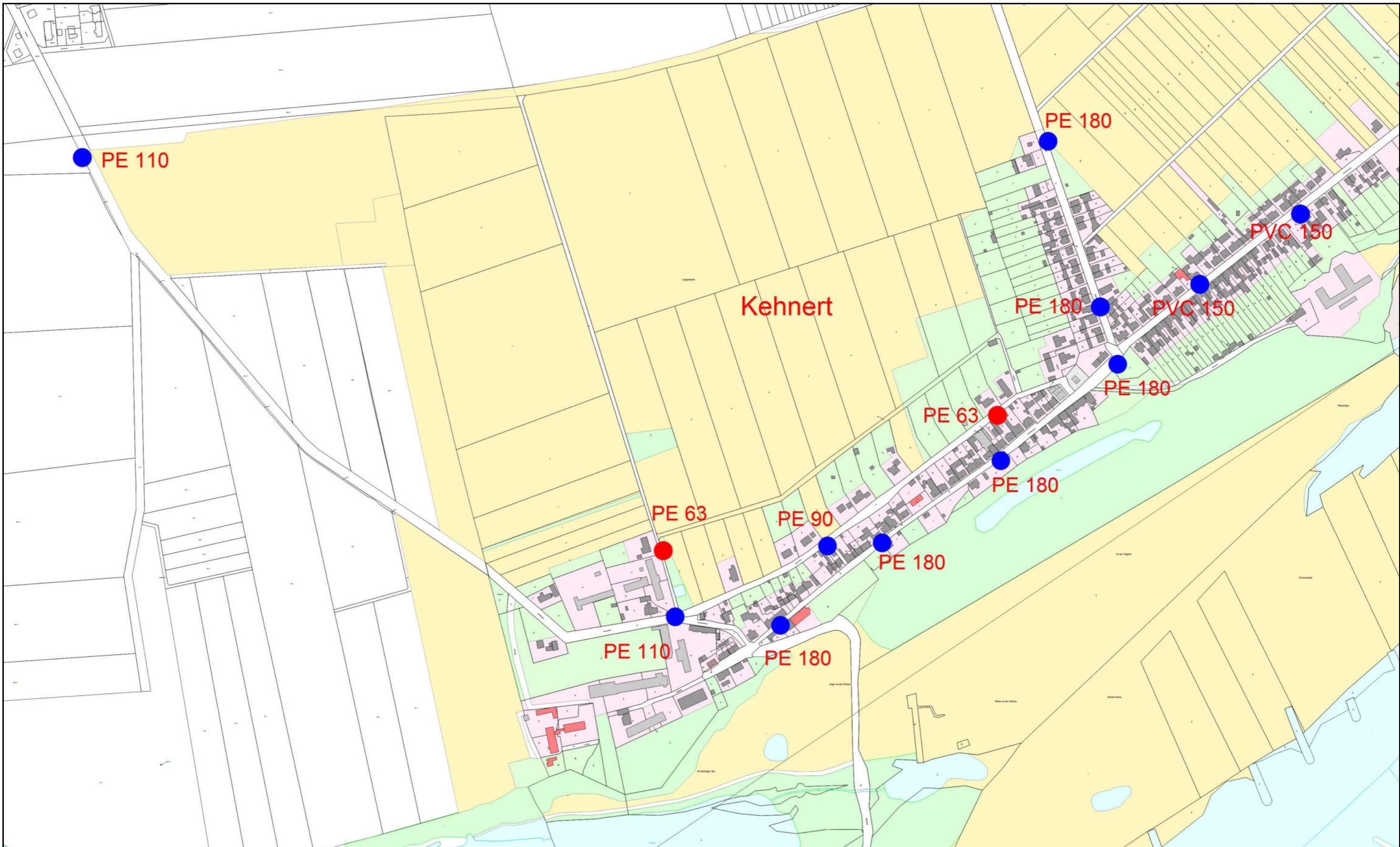


OL Jerchel
Leitungslänge OL 1470m

Übersicht Leitungsplan
mit Dimension, Hydranten
und Leitungslänge
- Weißwarte - Jerchel
- April 2021
- M 1 : 5000

Kehnert





Die Grenzdarstellung dient nur zu Übersichtszwecken. Ihre Lage ist nicht rechtsverbindlich. ALKIS@GeoBasis-DE/LVermGeo LSA,2023/A18-4233-2013-5;6220-2015-5; 6579-2013-5;T38.142.09;1388-2011-5;T32.179.10;T37.739.09;T32.217.10



Ort:	Kehnert
Straße:	
Sparte:	Hydranten
Maßstab:	1:5000
Blattanzahl: 1 Blatt: 1	
Datum:	21.05.2024

Wasserverband Stendal-Osterburg Am Bültgraben 5 39606 Hansestadt Osterburg Tel. 03937-498721
Ansprechpartner: Bittner Thomas
Reg.Nr.:

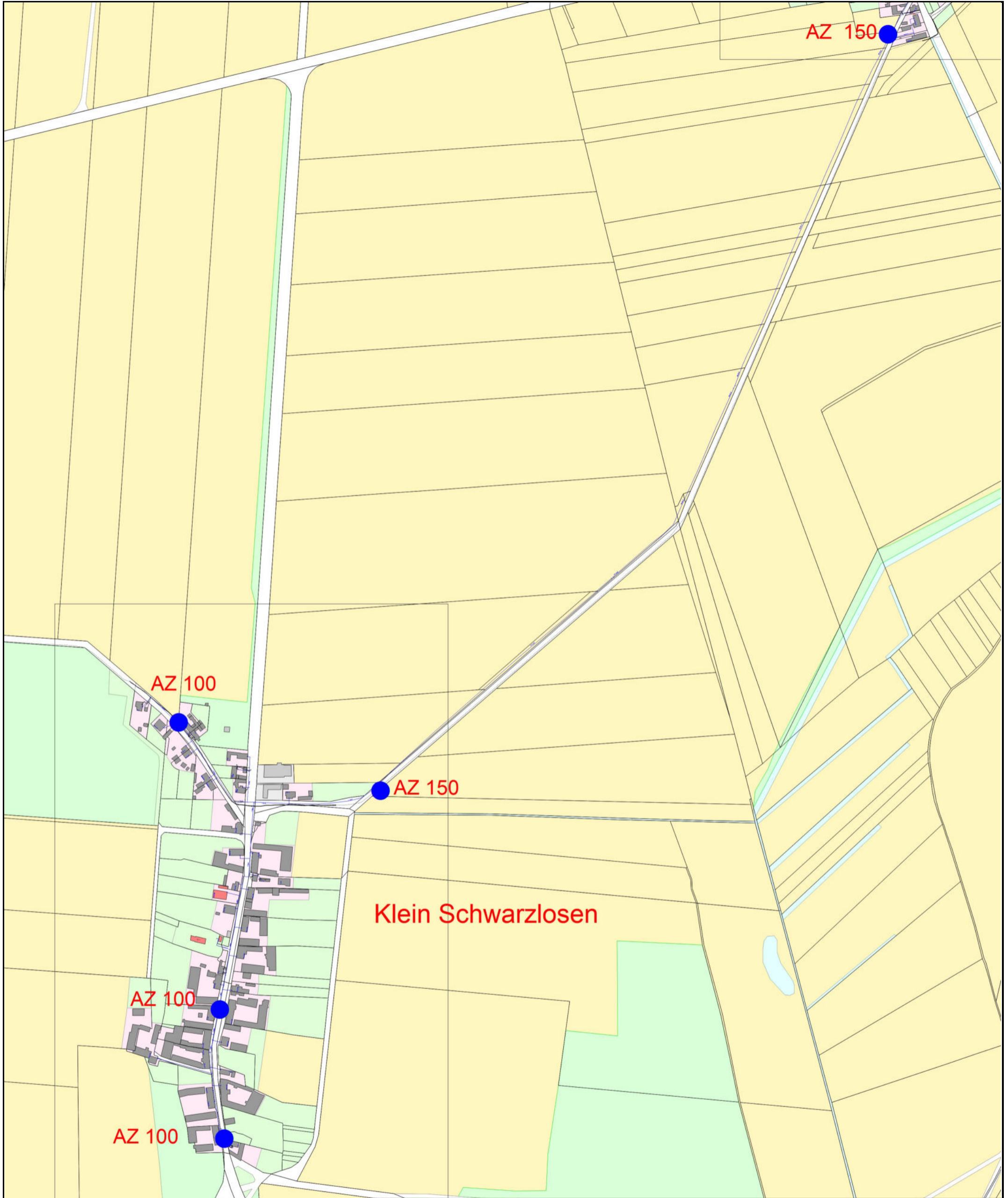


Die Leitungen sind in ungefährender Lage dargestellt. Die eingetragenen Maße sind unverbindlich. Die genaue Lage ist durch Suchschachtungen zu ermitteln. Parallel zu Leitungstrassen können sich Steuerkabel befinden.

Dieser Plan ist Eigentum des WVSO. Nachdruck oder Vervielfältigung, nur mit Genehmigung des Eigentümers. Die Weitergabe des Planes an Dritte bedarf unserer Genehmigung.

Klein Schwarzlosen



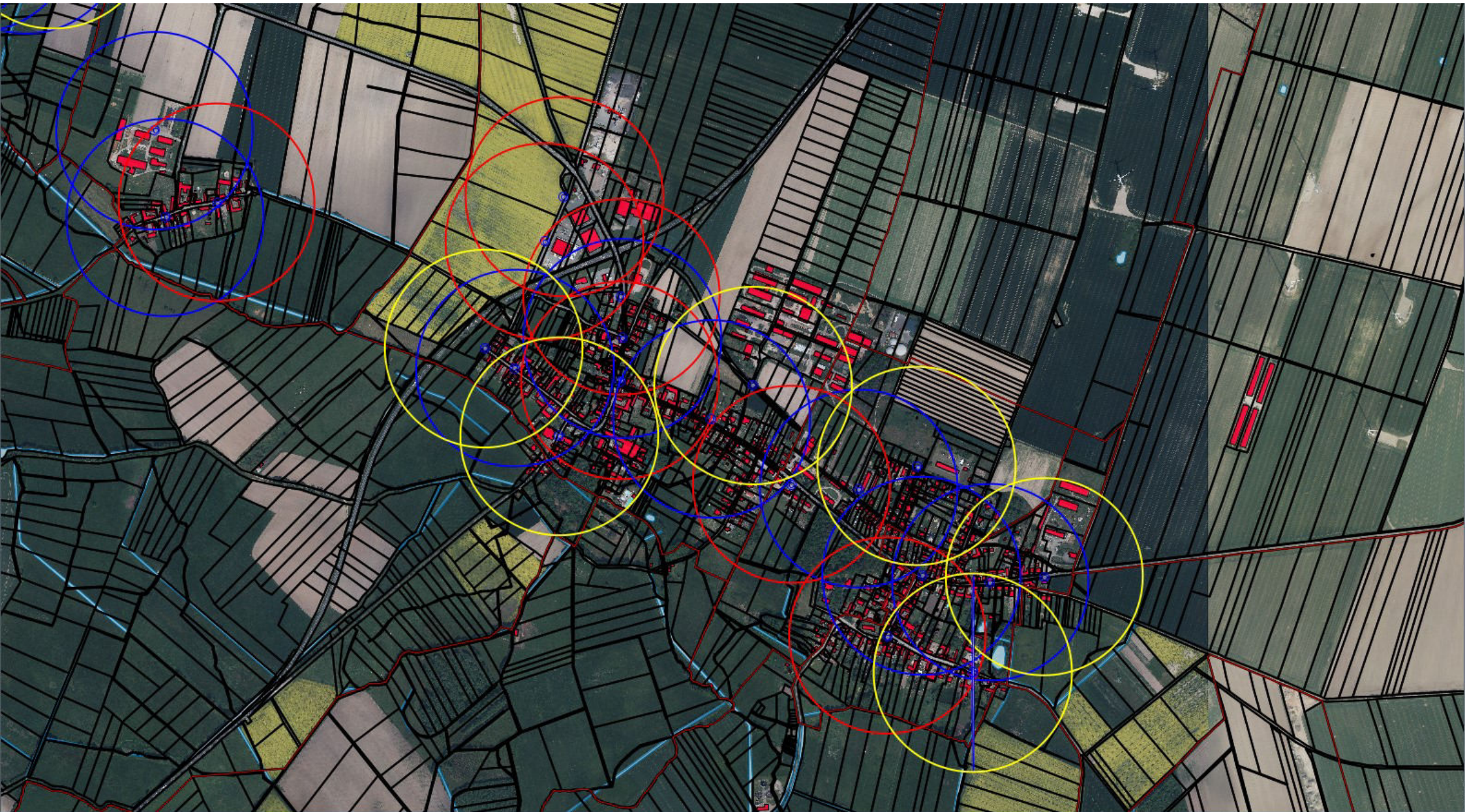


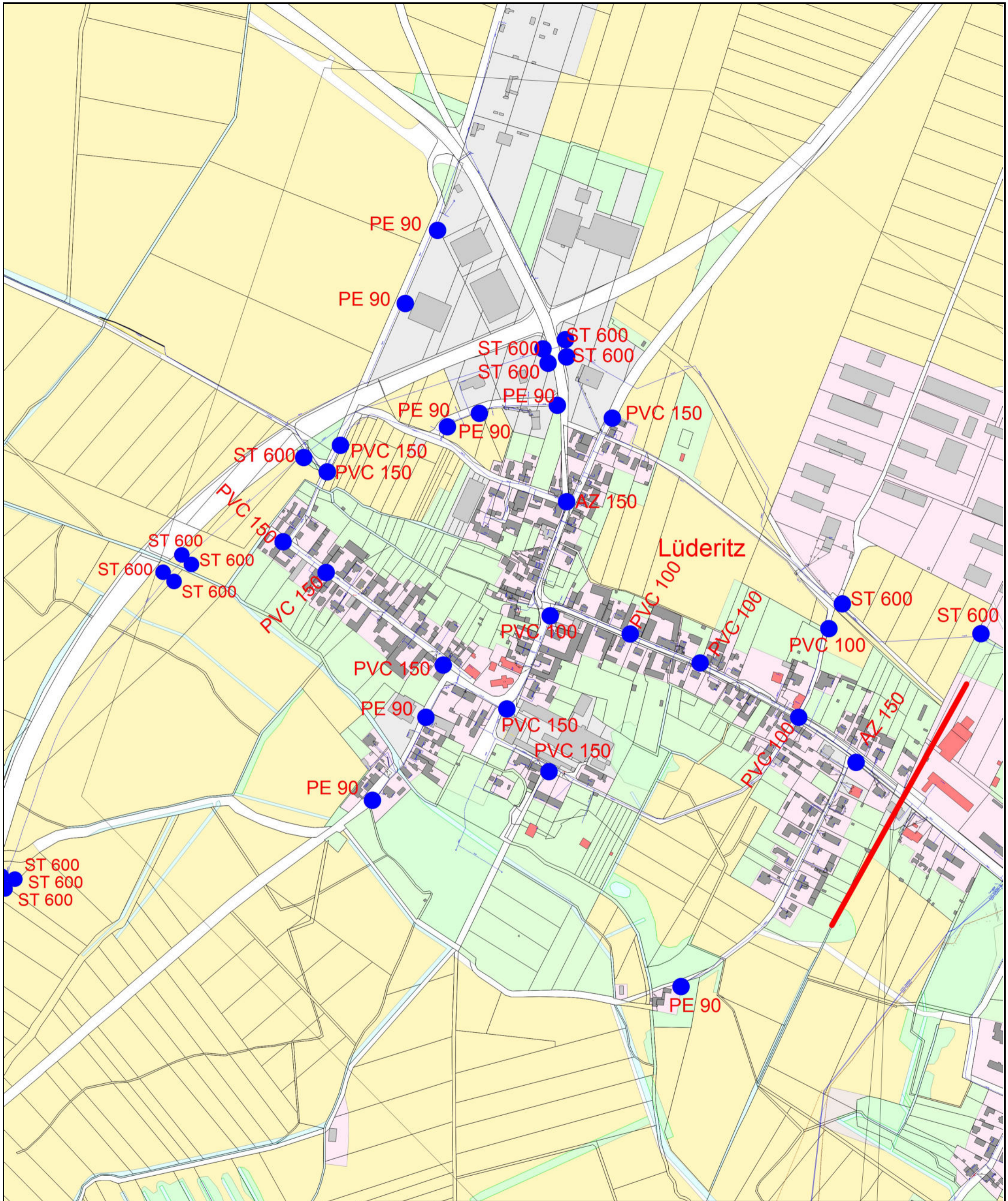
Die Grenzdarstellung dient nur zu Übersichtszwecken. Ihre Lage ist nicht rechtsverbindlich. ALKIS©GeoBasis-DE/LVermGeo LSA, 2023/A18-4233-2013-5;6220-2015-5; 6579-2013-5;T38.142.09;1388-2011-5;T32.179.10;T37.739.09;T32.217.10

	Ort:	Klein Schwarzlosen	
	Straße:		
	Sparte:		
	Maßstab:	1:5000	
	Blattanzahl: 1 Blatt: 1		
Datum:	18.03.2024	Reg.Nr.:	

Die Leitungen sind in ungefähre Lage dargestellt. Die eingetragenen Maße sind unverbindlich. Die genaue Lage ist durch Suchschachtungen zu ermitteln. Parallel zu Leitungstrassen können sich Steuerkabel befinden. Dieser Plan ist Eigentum des WVSO. Nachdruck oder Vervielfältigung, nur mit Genehmigung des Eigentümers. Die Weitergabe des Planes an Dritte bedarf unserer Genehmigung.

Lüderitz/Groß Schwarzlosen



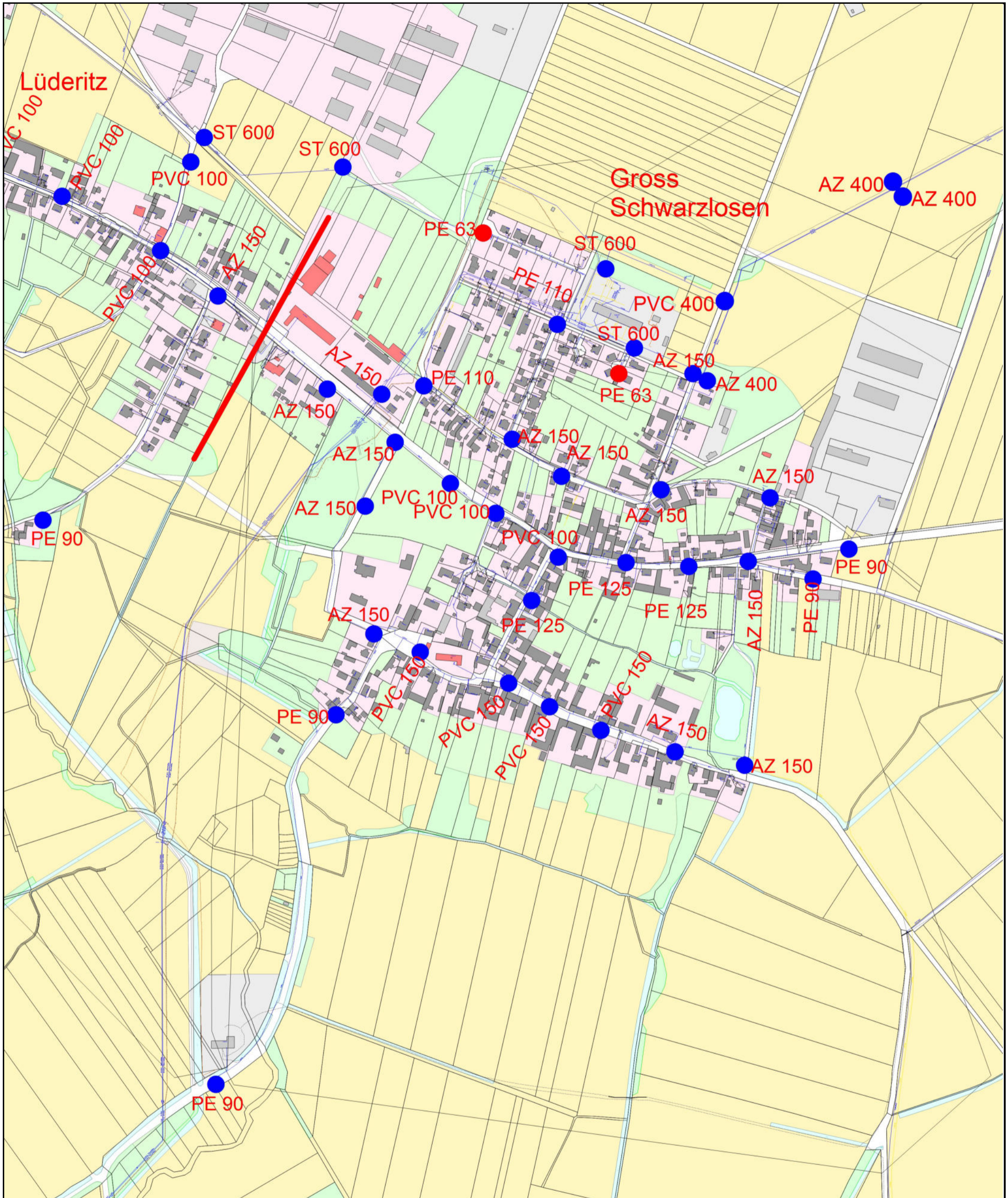


Die Grenzdarstellung dient nur zu Übersichtszwecken. Ihre Lage ist nicht rechtsverbindlich. ALKIS©GeoBasis-DE/LVermGeo LSA, 2023/A18-4233-2013-5;6220-2015-5; 6579-2013-5;T38.142.09;1388-2011-5;T32.179.10;T37.739.09;T32.217.10

	Ort:	Lüderitz	
	Straße:		
	Sparte:	Hydranten	
	Maßstab:	1:5000	
	Blattanzahl: 1 Blatt: 1		
Datum:	20.03.2024	Wasserverband Stendal-Osterburg Am Bültgraben 5 39606 Hansestadt Osterburg Tel. 03937-498721	
		Ansprechpartner: Bittner Thomas	Reg.Nr.:

Die Leitungen sind in ungefähre Lage dargestellt. Die eingetragenen Maße sind unverbindlich. Die genaue Lage ist durch Suchschachtungen zu ermitteln. Parallel zu Leitungstrassen können sich Steuerkabel befinden.

Dieser Plan ist Eigentum des WVSO. Nachdruck oder Vervielfältigung, nur mit Genehmigung des Eigentümers. Die Weitergabe des Planes an Dritte bedarf unserer Genehmigung.



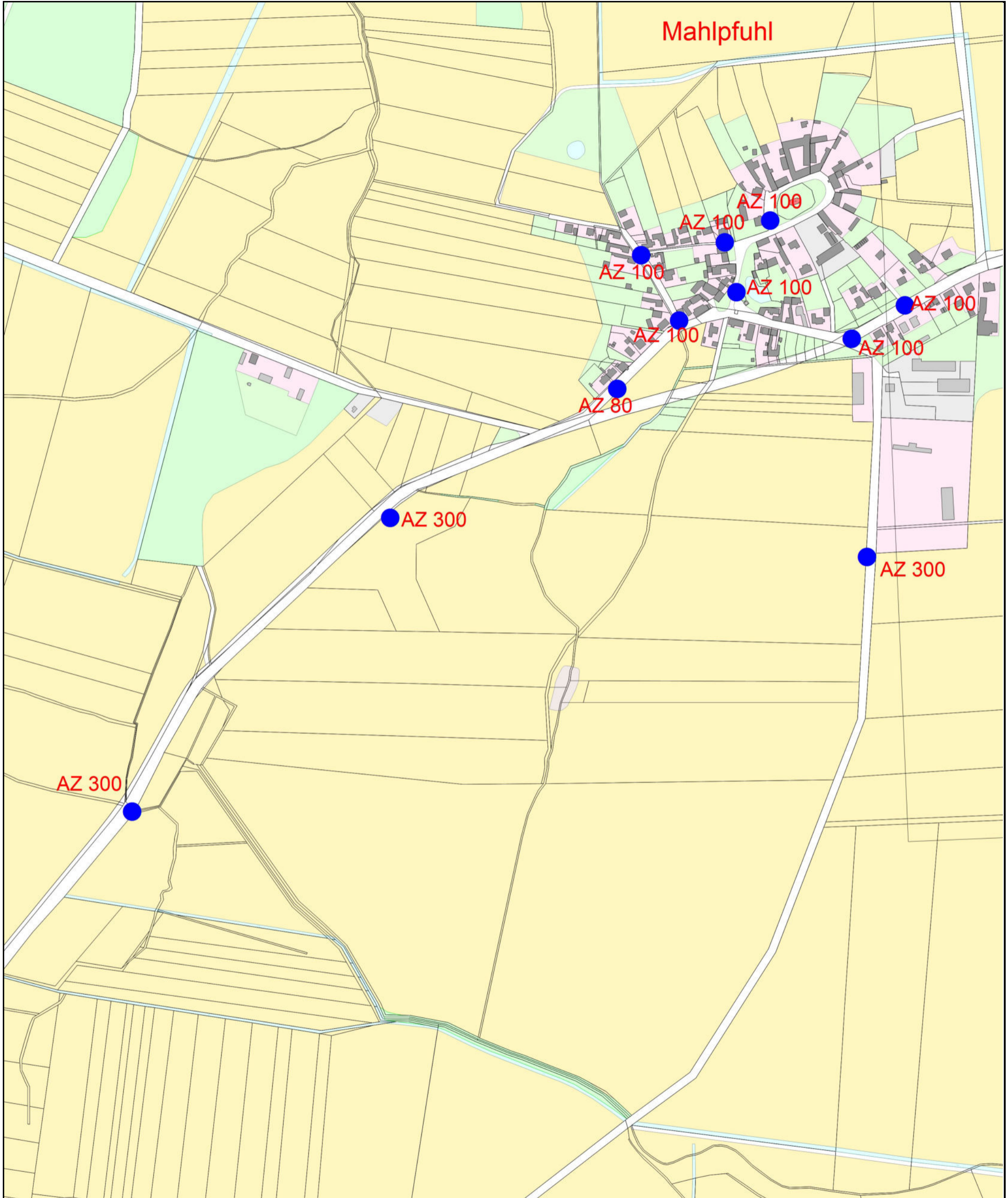
Die Grenzdarstellung dient nur zu Übersichtszwecken. Ihre Lage ist nicht rechtsverbindlich. ALKIS©GeoBasis-DE/LVermGeo LSA, 2023/A18-4233-2013-5;6220-2015-5; 6579-2013-5;T38.142.09;1388-2011-5;T32.179.10;T37.739.09;T32.217.10

	Ort:	Groß Schwarzlosen	
	Straße:		
	Sparte:	Hydranten	
	Maßstab:	1:5000	
	Blattanzahl: 1 Blatt: 1		
Datum:	20.03.2024	Wasserverband Stendal-Osterburg Am Bültgraben 5 39606 Hansestadt Osterburg Tel. 03937-498721 Ansprechpartner: Bittner Thomas Reg.Nr.:	

Die Leitungen sind in ungefähre Lage dargestellt. Die eingetragenen Maße sind unverbindlich. Die genaue Lage ist durch Suchschachtungen zu ermitteln. Parallel zu Leitungstrassen können sich Steuerkabel befinden. Dieser Plan ist Eigentum des WVSO. Nachdruck oder Vervielfältigung, nur mit Genehmigung des Eigentümers. Die Weitergabe des Planes an Dritte bedarf unserer Genehmigung.

Mahlpfuhl





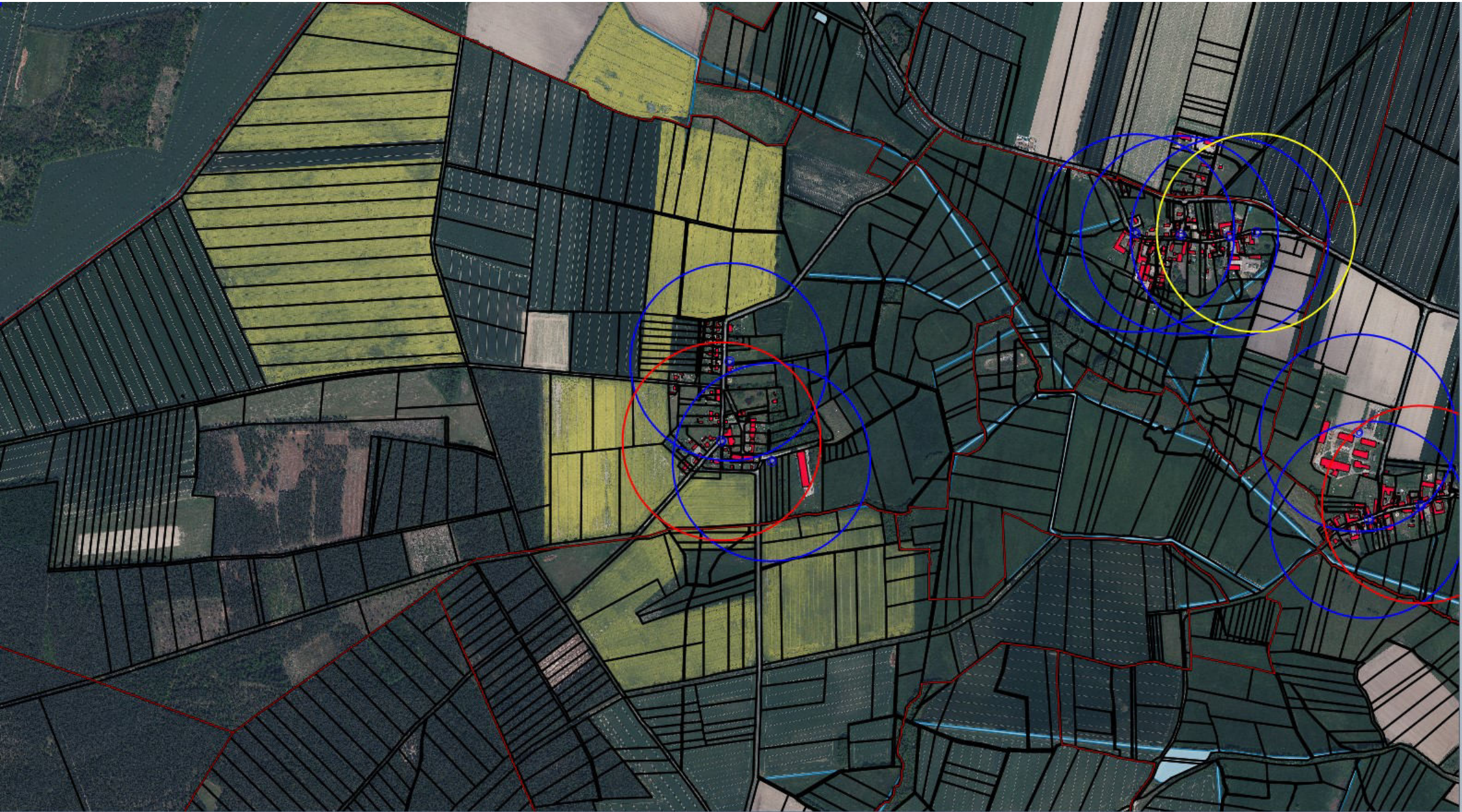
Mahlpfuhl

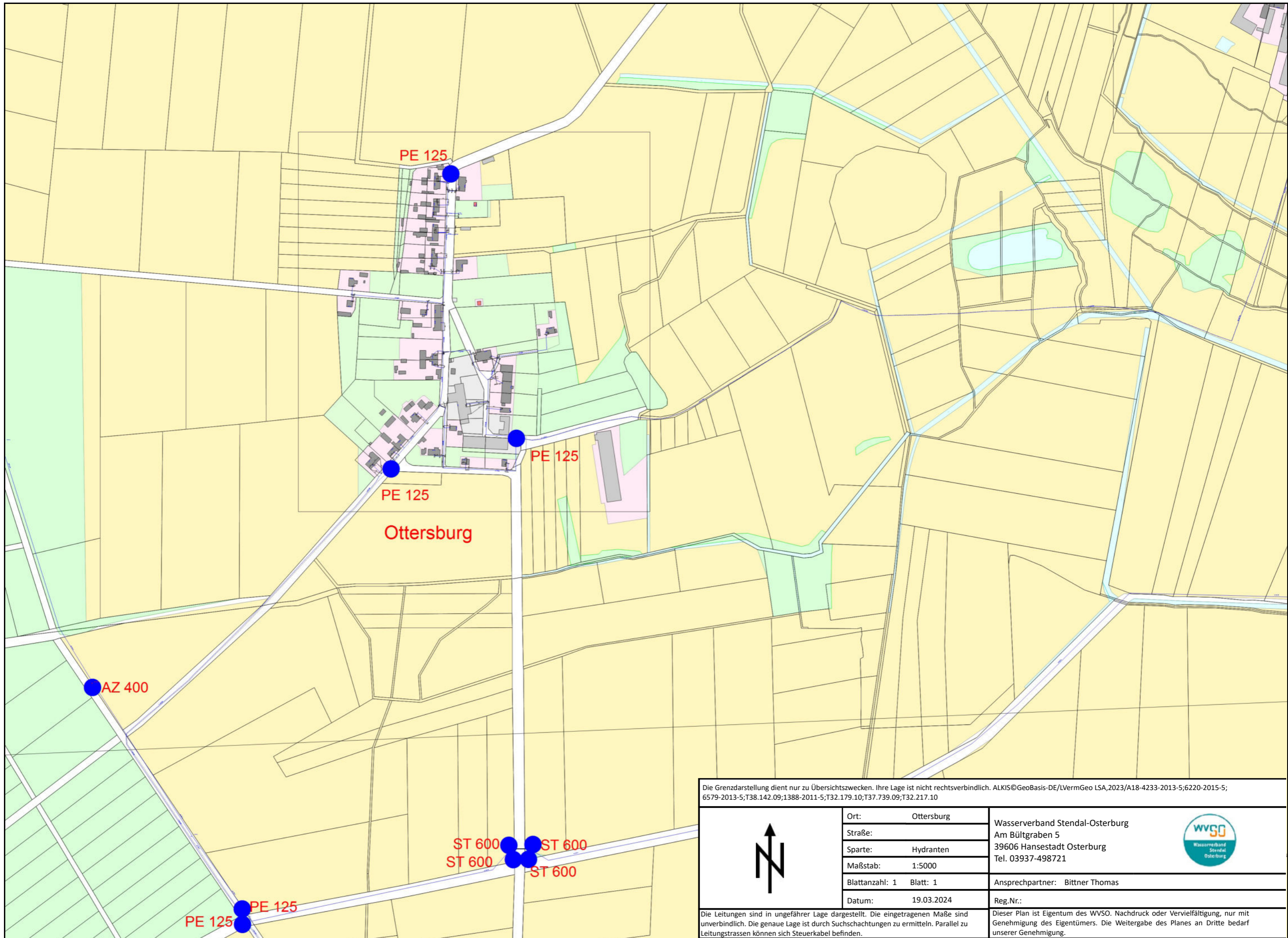
Die Grenzdarstellung dient nur zu Übersichtszwecken. Ihre Lage ist nicht rechtsverbindlich. ALKIS©GeoBasis-DE/LVermGeo LSA, 2023/A18-4233-2013-5;6220-2015-5; 6579-2013-5;T38.142.09;1388-2011-5;T32.179.10;T37.739.09;T32.217.10

	Ort:	MahlpfuhlUchtdorf	
	Straße:		
	Sparte:	Hydranten	
	Maßstab:	1:5000	
	Blattanzahl: 1 Blatt: 1		
Datum:	21.03.2024	Wasserverband Stendal-Osterburg Am Bültgraben 5 39606 Hansestadt Osterburg Tel. 03937-498721	
		Ansprechpartner: Bittner Thomas	Reg.Nr.:

Die Leitungen sind in ungefährender Lage dargestellt. Die eingetragenen Maße sind unverbindlich. Die genaue Lage ist durch Suchschachtungen zu ermitteln. Parallel zu Leitungstrassen können sich Steuerkabel befinden. Dieser Plan ist Eigentum des WVSO. Nachdruck oder Vervielfältigung, nur mit Genehmigung des Eigentümers. Die Weitergabe des Planes an Dritte bedarf unserer Genehmigung.

Ottersburg





Die Grenzdarstellung dient nur zu Übersichtszwecken. Ihre Lage ist nicht rechtsverbindlich. ALKIS©GeoBasis-DE/LVermGeo LSA,2023/A18-4233-2013-5;6220-2015-5; 6579-2013-5;T38.142.09;1388-2011-5;T32.179.10;T37.739.09;T32.217.10

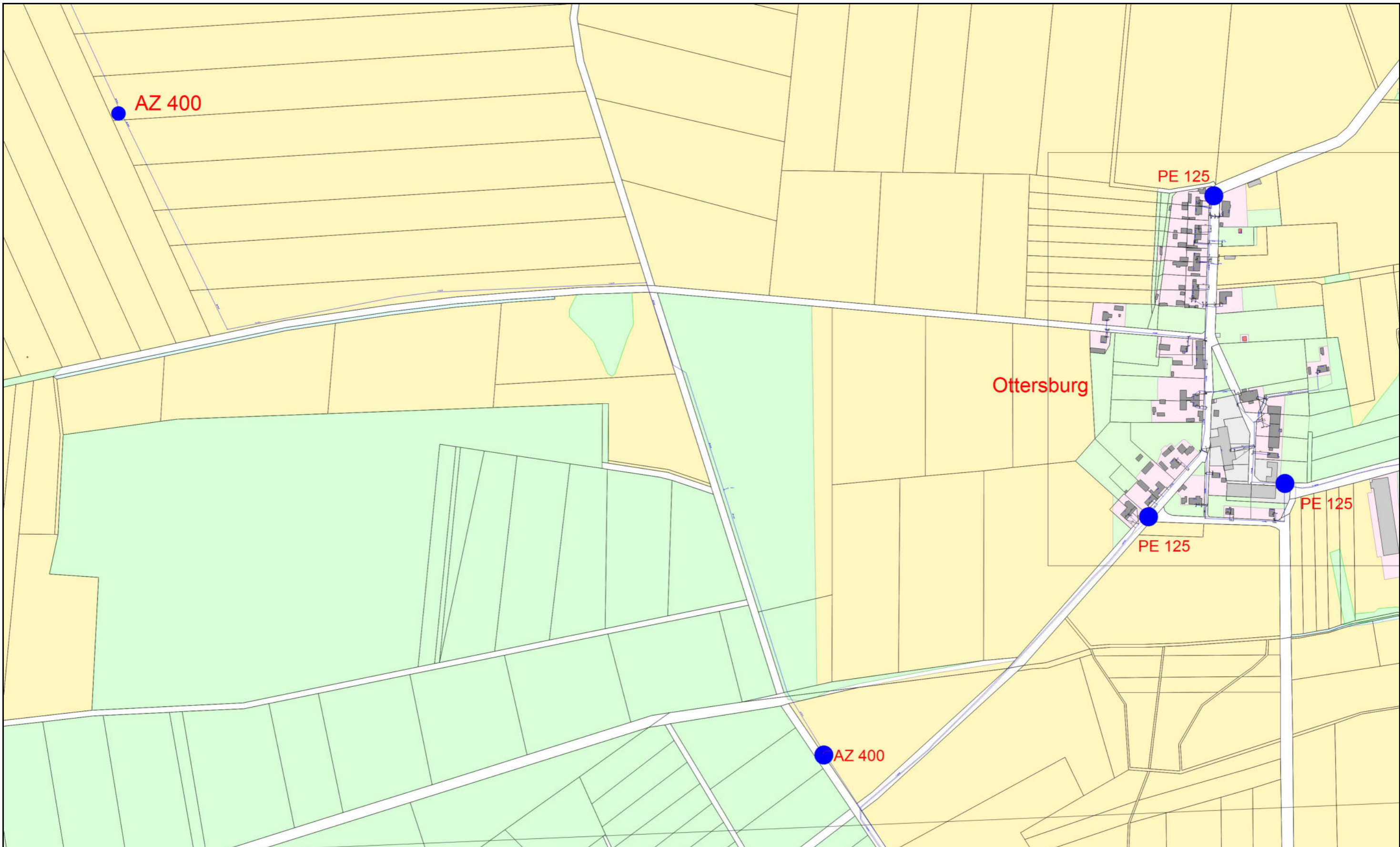


Ort:	Ottersburg
Straße:	
Sparte:	Hydranten
Maßstab:	1:5000
Blattanzahl: 1 Blatt: 1	
Datum:	19.03.2024

Wasserverband Stendal-Osterburg Am Bültgraben 5 39606 Hansestadt Osterburg Tel. 03937-498721	
Ansprechpartner: Bittner Thomas	
Reg.Nr.:	

Die Leitungen sind in ungefährender Lage dargestellt. Die eingetragenen Maße sind unverbindlich. Die genaue Lage ist durch Suchschachtungen zu ermitteln. Parallel zu Leitungstrassen können sich Steuerkabel befinden.

Dieser Plan ist Eigentum des WVSO. Nachdruck oder Vervielfältigung, nur mit Genehmigung des Eigentümers. Die Weitergabe des Planes an Dritte bedarf unserer Genehmigung.



Die Grenzdarstellung dient nur zu Übersichtszwecken. Ihre Lage ist nicht rechtsverbindlich. ALKIS©GeoBasis-DE/LVermGeo LSA,2023/A18-4233-2013-5;6220-2015-5; 6579-2013-5;T38.142.09;1388-2011-5;T32.179.10;T37.739.09;T32.217.10



Ort:	Ottersburg-Vollenscf
Straße:	
Sparte:	Hydranten
Maßstab:	1:5000
Blattanzahl: 1	Blatt: 1
Datum:	19.03.2024

Wasserverband Stendal-Osterburg
 Am Bültgraben 5
 39606 Hansestadt Osterburg
 Tel. 03937-498721
 Ansprechpartner: Bittner Thomas
 Reg.Nr.:

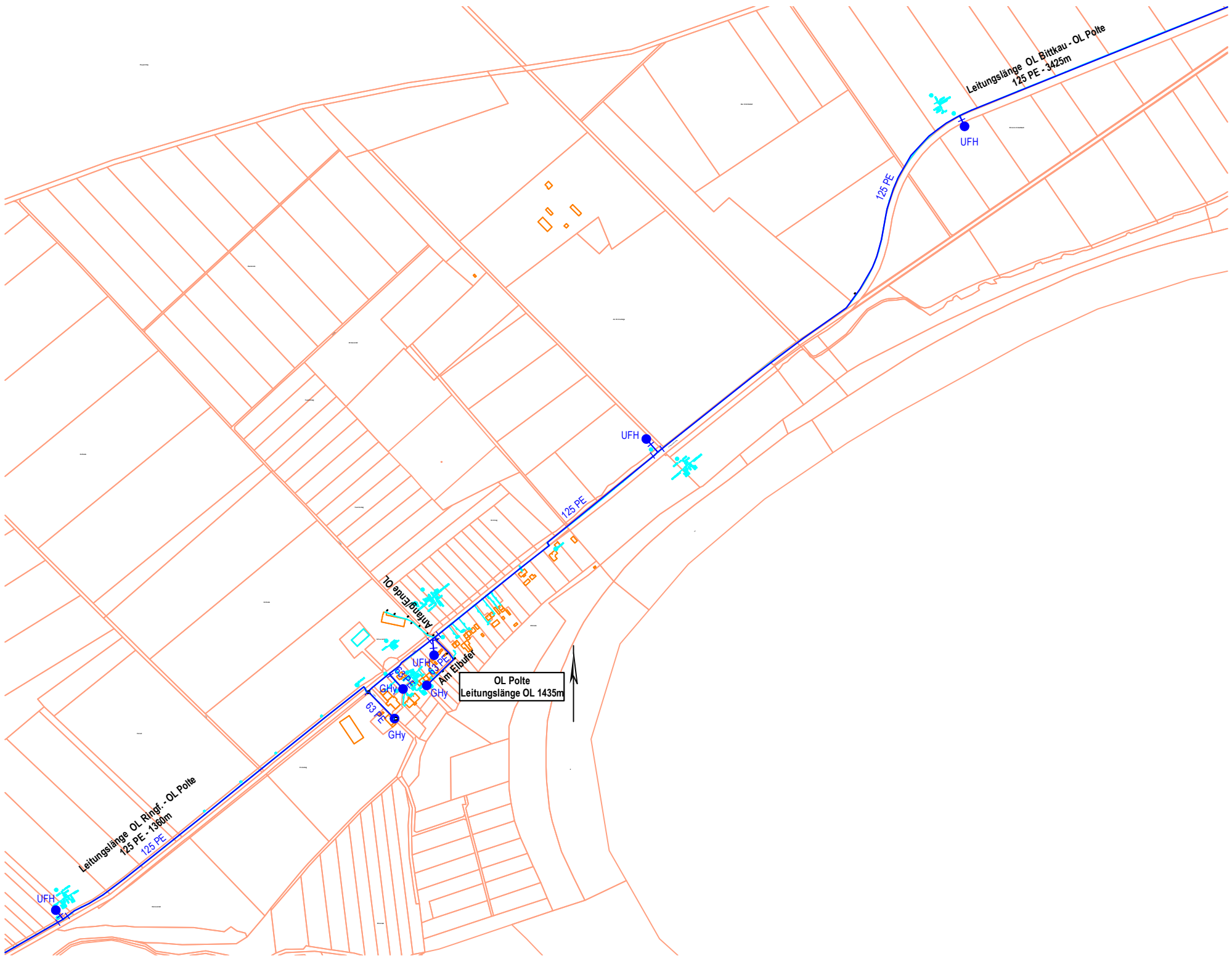


Die Leitungen sind in ungefähre Lage dargestellt. Die eingetragenen Maße sind unverbindlich. Die genaue Lage ist durch Suchschachtungen zu ermitteln. Parallel zu Leitungstrassen können sich Steuerkabel befinden.

Dieser Plan ist Eigentum des WVSO. Nachdruck oder Vervielfältigung, nur mit Genehmigung des Eigentümers. Die Weitergabe des Planes an Dritte bedarf unserer Genehmigung.

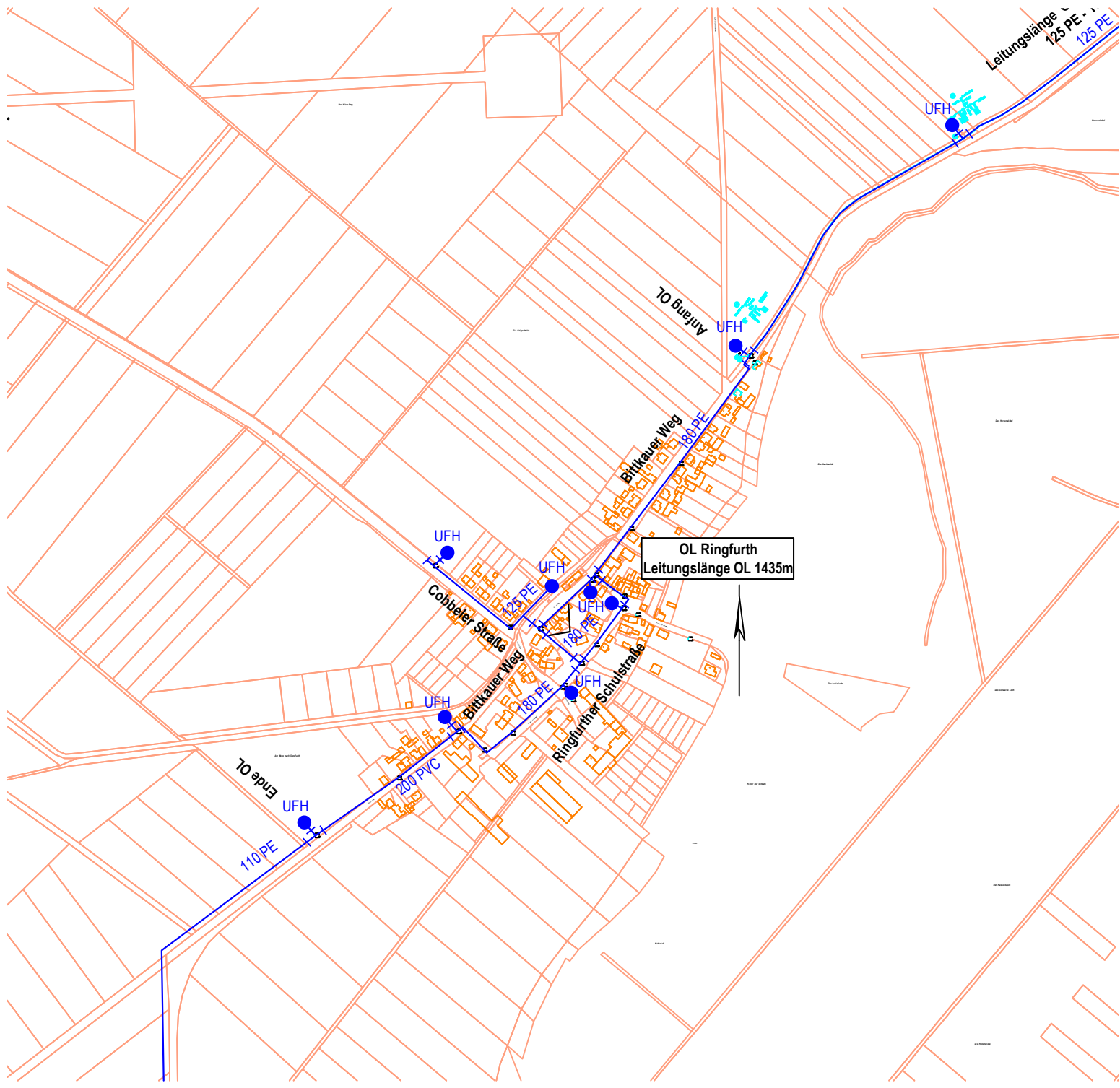
Polte





Ringfurth





OL Ringfurth
Leitungslänge OL 1435m

Leitungslänge
125 PE
128 PE

Ende OL
110 PE

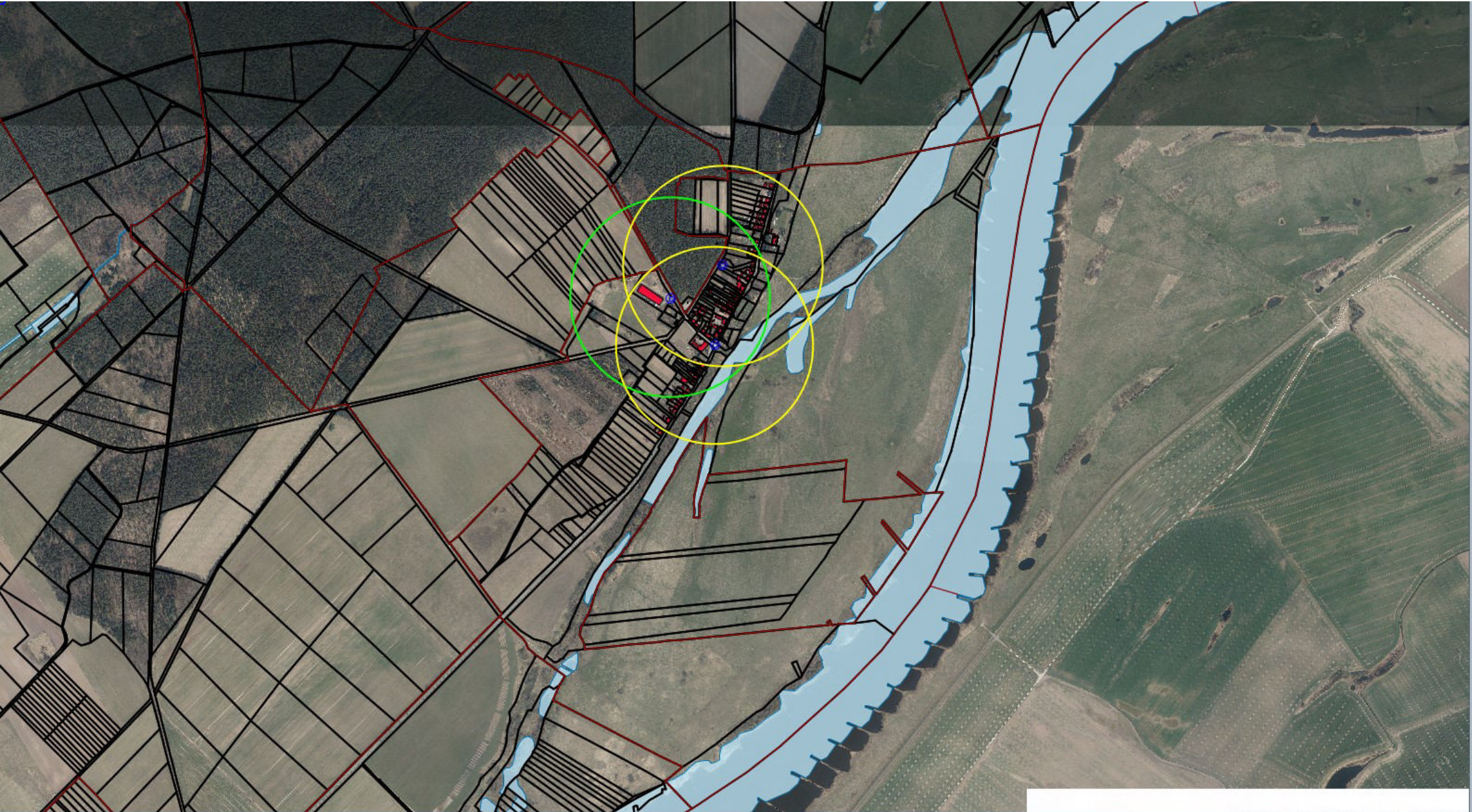
200 PVC

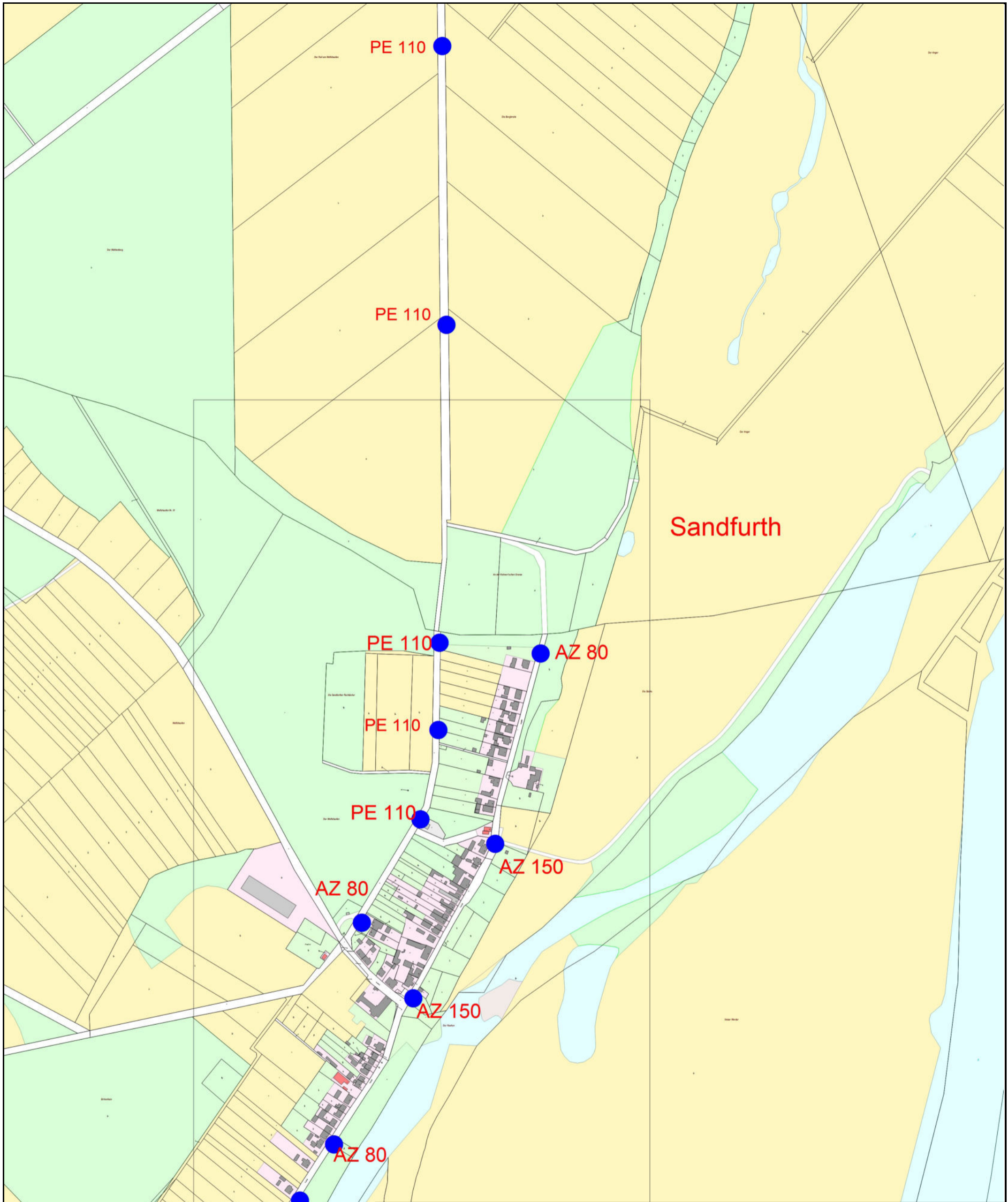
125 PE

180 PE

180 PE

Sandfurth





Die Grenzdarstellung dient nur zu Übersichtszwecken. Ihre Lage ist nicht rechtsverbindlich. ALKIS©GeoBasis-DE/LVermGeo LSA, 2023/A18-4233-2013-5;6220-2015-5; 6579-2013-5;T38.142.09;1388-2011-5;T32.179.10;T37.739.09;T32.217.10

	Ort:	Sandfurth	
	Straße:		
	Sparte:	Hydranten	
	Maßstab:	1:5000	
	Blattanzahl: 1 Blatt: 1		
Datum:	18.03.2024	Reg.Nr.:	

Die Leitungen sind in ungefährender Lage dargestellt. Die eingetragenen Maße sind unverbindlich. Die genaue Lage ist durch Suchschachtungen zu ermitteln. Parallel zu Leitungstrassen können sich Steuerkabel befinden. Dieser Plan ist Eigentum des WVSO. Nachdruck oder Vervielfältigung, nur mit Genehmigung des Eigentümers. Die Weitergabe des Planes an Dritte bedarf unserer Genehmigung.

Scheeren

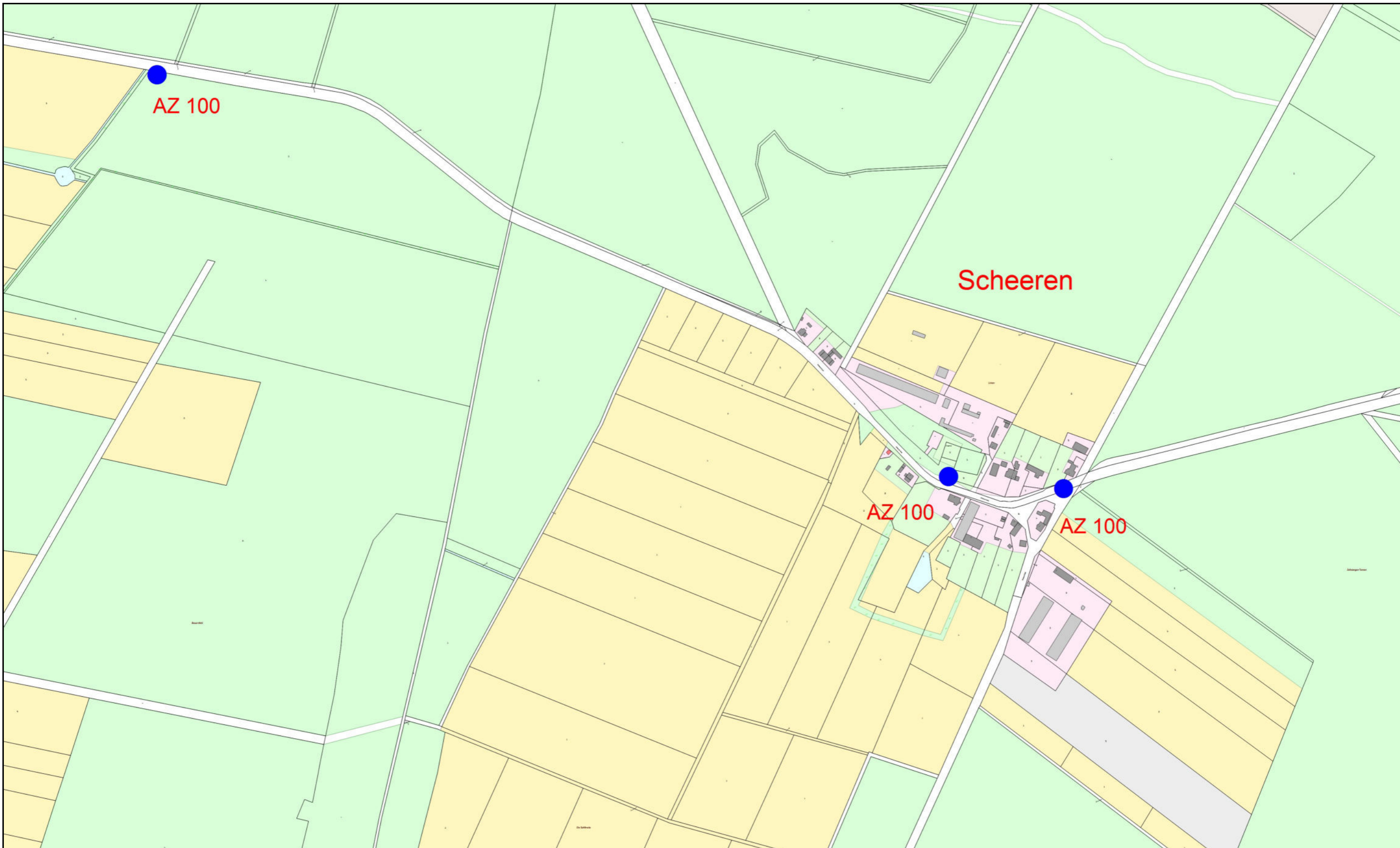
Einheitsgemeinde Stadt Tangerhütte

erstellt durch Paul,



Kein amtlicher Katasternachweis.

hergestellt am Montag, 11. Dezember 2023 13:12 Uhr MEZ



Die Grenzdarstellung dient nur zu Übersichtszwecken. Ihre Lage ist nicht rechtsverbindlich. ALKIS@GeoBasis-DE/LVermGeo LSA,2023/A18-4233-2013-5;6220-2015-5; 6579-2013-5;T38.142.09;1388-2011-5;T32.179.10;T37.739.09;T32.217.10



Ort:	Scheeren
Straße:	
Sparte:	Hydranten
Maßstab:	1:5000
Blattanzahl: 1	Blatt: 1
Datum:	21.05.2024

Wasserverband Stendal-Osterburg
 Am Bültgraben 5
 39606 Hansestadt Osterburg
 Tel. 03937-498721



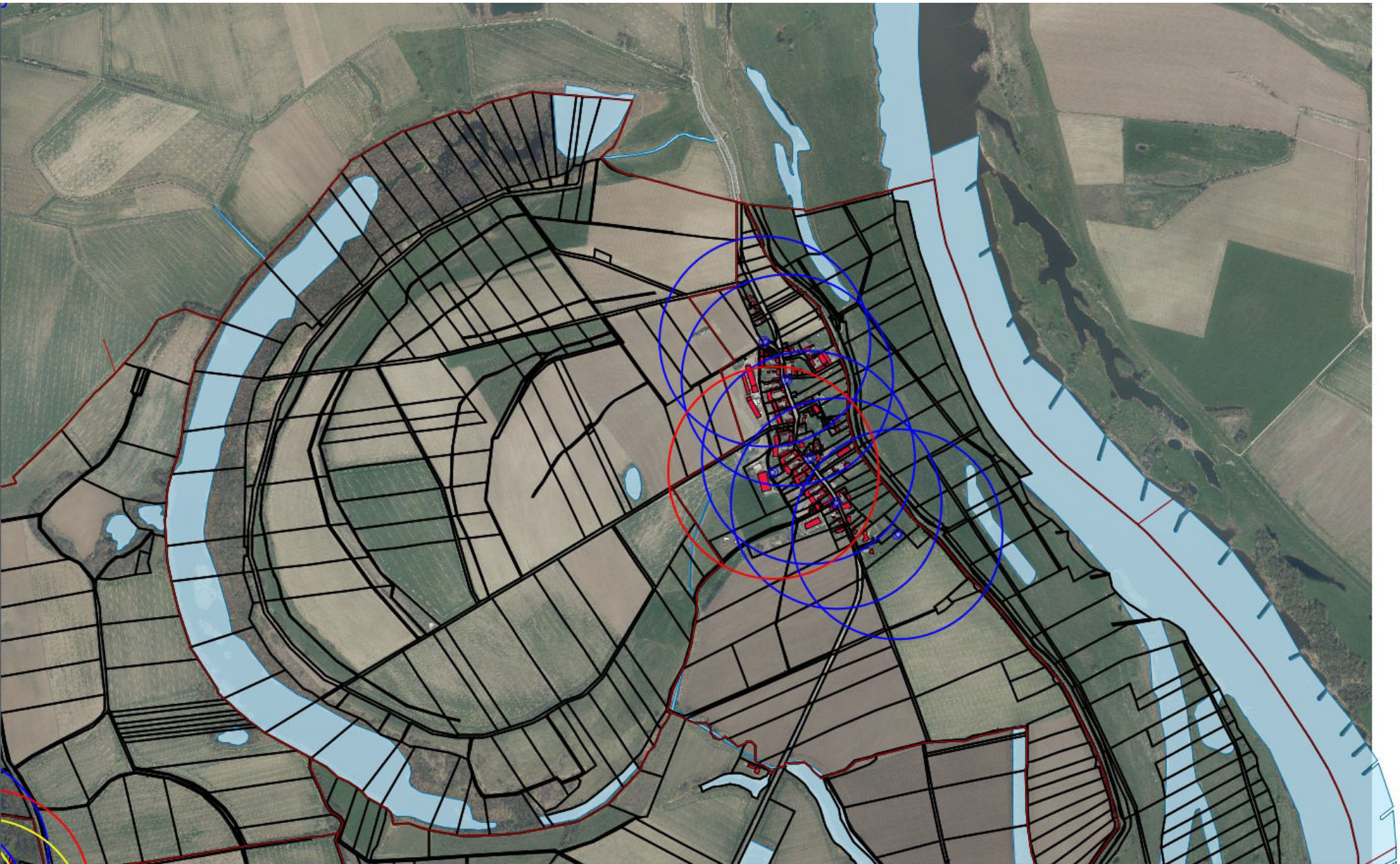
Ansprechpartner: Bittner Thomas

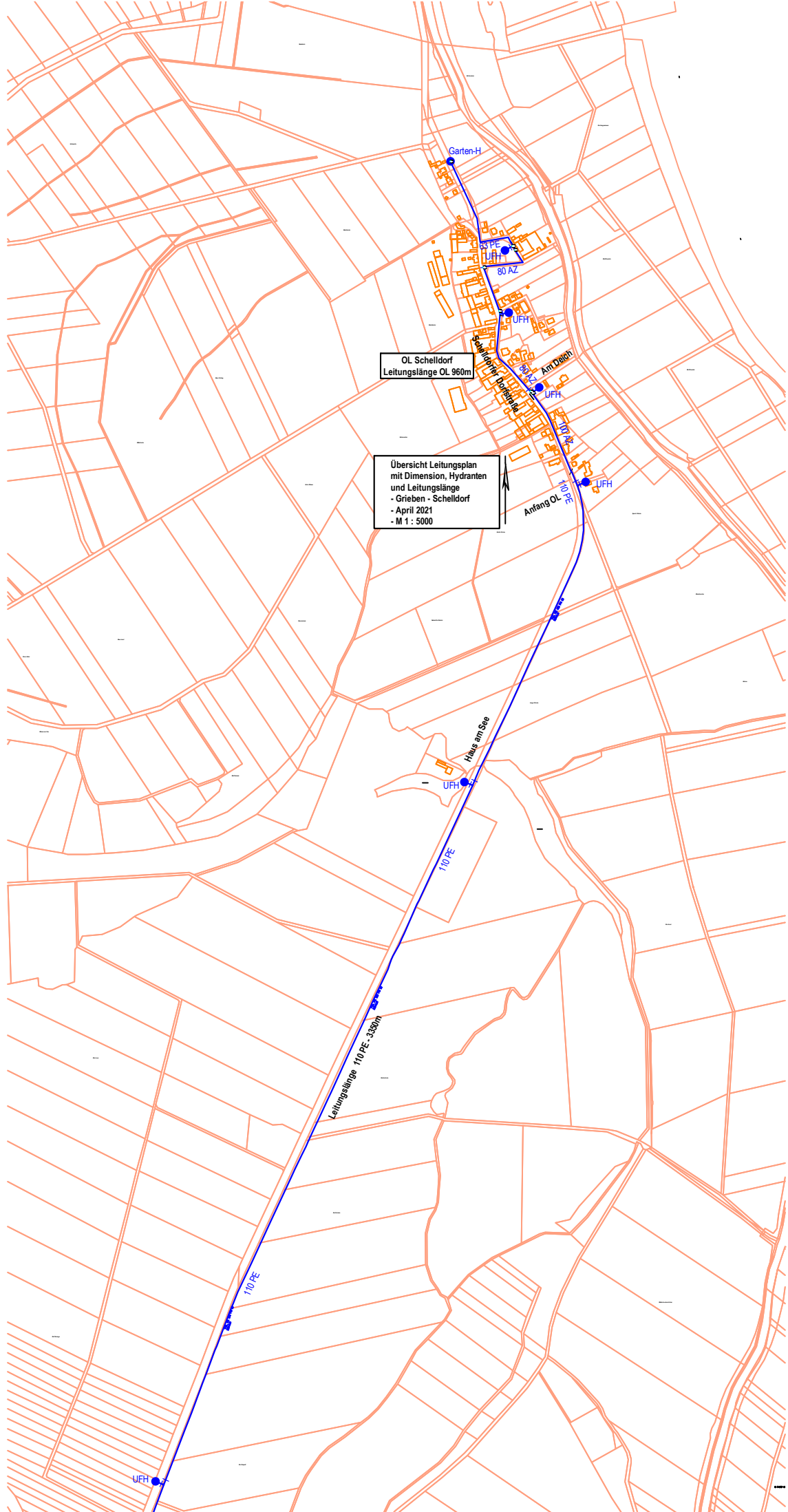
Reg.Nr.:

Die Leitungen sind in ungefährender Lage dargestellt. Die eingetragenen Maße sind unverbindlich. Die genaue Lage ist durch Suchschachtungen zu ermitteln. Parallel zu Leitungstrassen können sich Steuerkabel befinden.

Dieser Plan ist Eigentum des WVSO. Nachdruck oder Vervielfältigung, nur mit Genehmigung des Eigentümers. Die Weitergabe des Planes an Dritte bedarf unserer Genehmigung.

Schelldorf





OL Schelldorf
Leitungslänge OL 960m

Übersicht Leitungsplan
mit Dimension, Hydranten
und Leitungslänge
- Grieben - Schelldorf
- April 2021
- M 1 : 5000

Leitungslänge 110 PE - 3350m

Anfang OL

Halle am See

110 PE

110 PE

110 PE

80 AZ

80 AZ

80 AZ

80 AZ

80 AZ

80 AZ

80 AZ

80 AZ

80 AZ

80 AZ

80 AZ

80 AZ

80 AZ

80 AZ

80 AZ

80 AZ

80 AZ

80 AZ

80 AZ

80 AZ

80 AZ

80 AZ

80 AZ

80 AZ

80 AZ

Garten-H

UHF

UHF

UHF

UHF

UHF

UHF

UHF

UHF

UHF

UHF

UHF

UHF

UHF

UHF

UHF

UHF

UHF

UHF

UHF

UHF

UHF

UHF

UHF

UHF

UHF

UHF

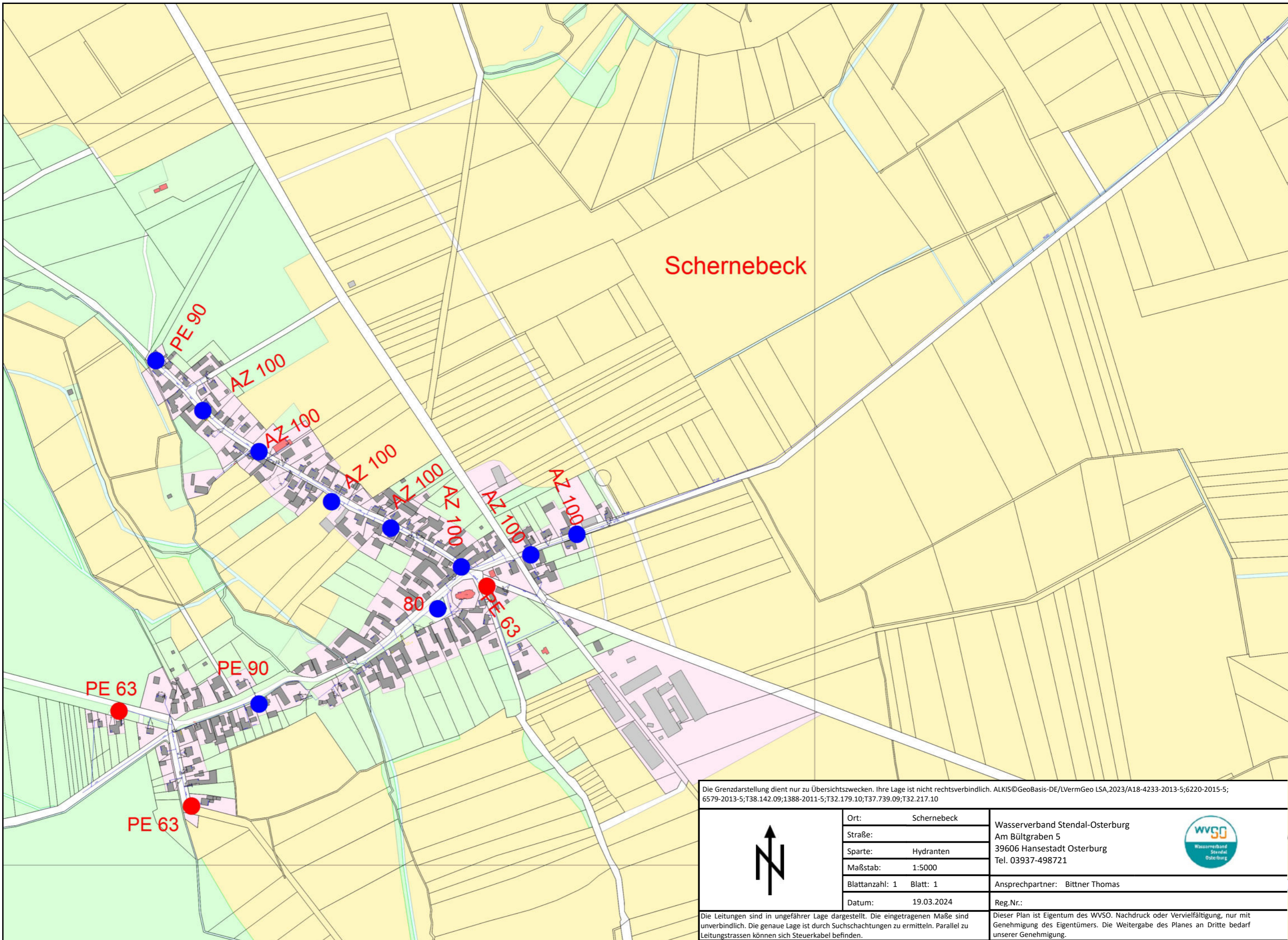
UHF

UHF

UHF

Schernebeck





Schernebeck

Die Grenzdarstellung dient nur zu Übersichtszwecken. Ihre Lage ist nicht rechtsverbindlich. ALKIS©GeoBasis-DE/LVermGeo LSA,2023/A18-4233-2013-5;6220-2015-5; 6579-2013-5;T38.142.09;1388-2011-5;T32.179.10;T37.739.09;T32.217.10



Ort:	Schernebeck
Straße:	
Sparte:	Hydranten
Maßstab:	1:5000
Blattanzahl: 1	Blatt: 1
Datum:	19.03.2024

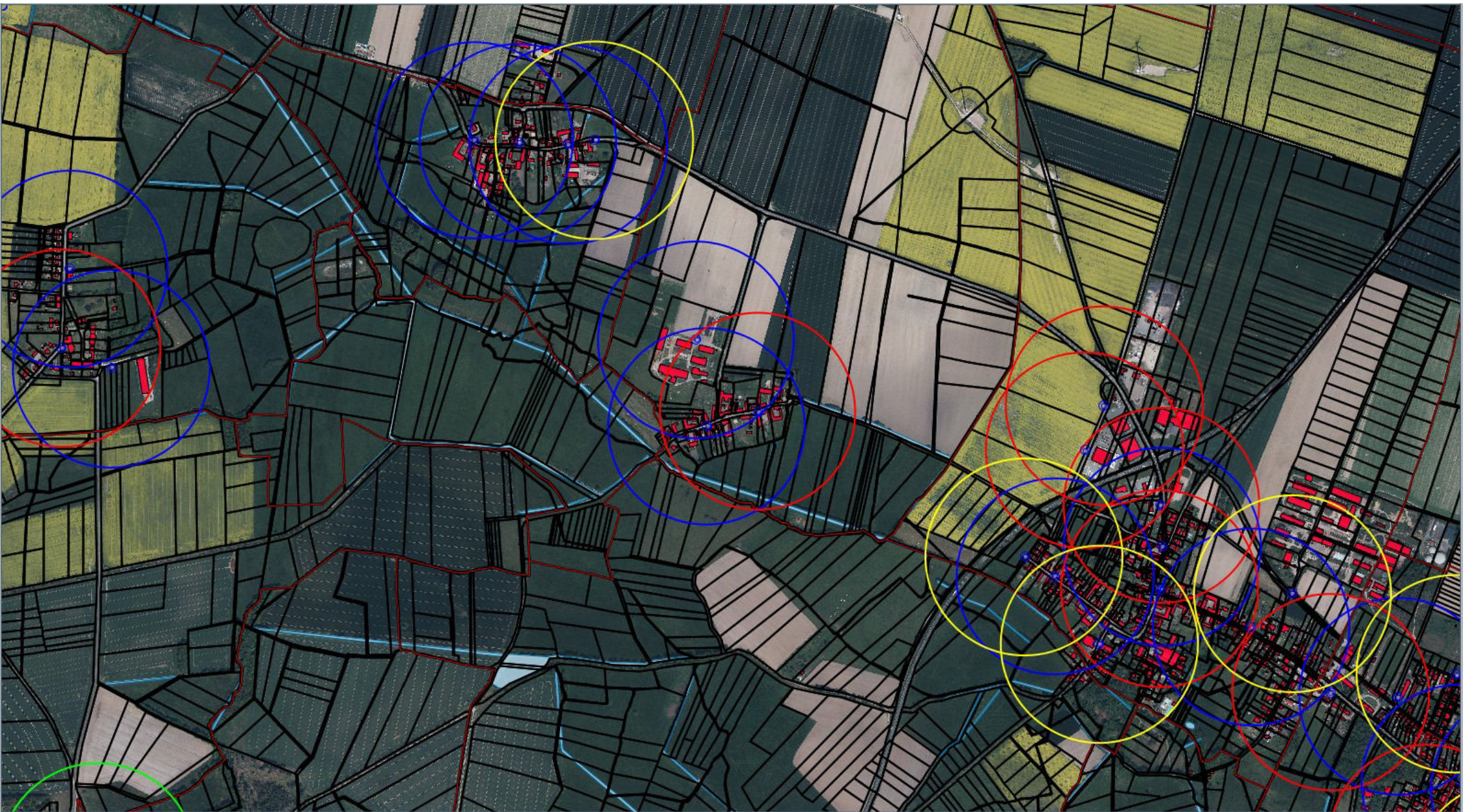
Wasserverband Stendal-Osterburg Am Bültgraben 5 39606 Hansestadt Osterburg Tel. 03937-498721
Ansprechpartner: Bittner Thomas
Reg.Nr.:

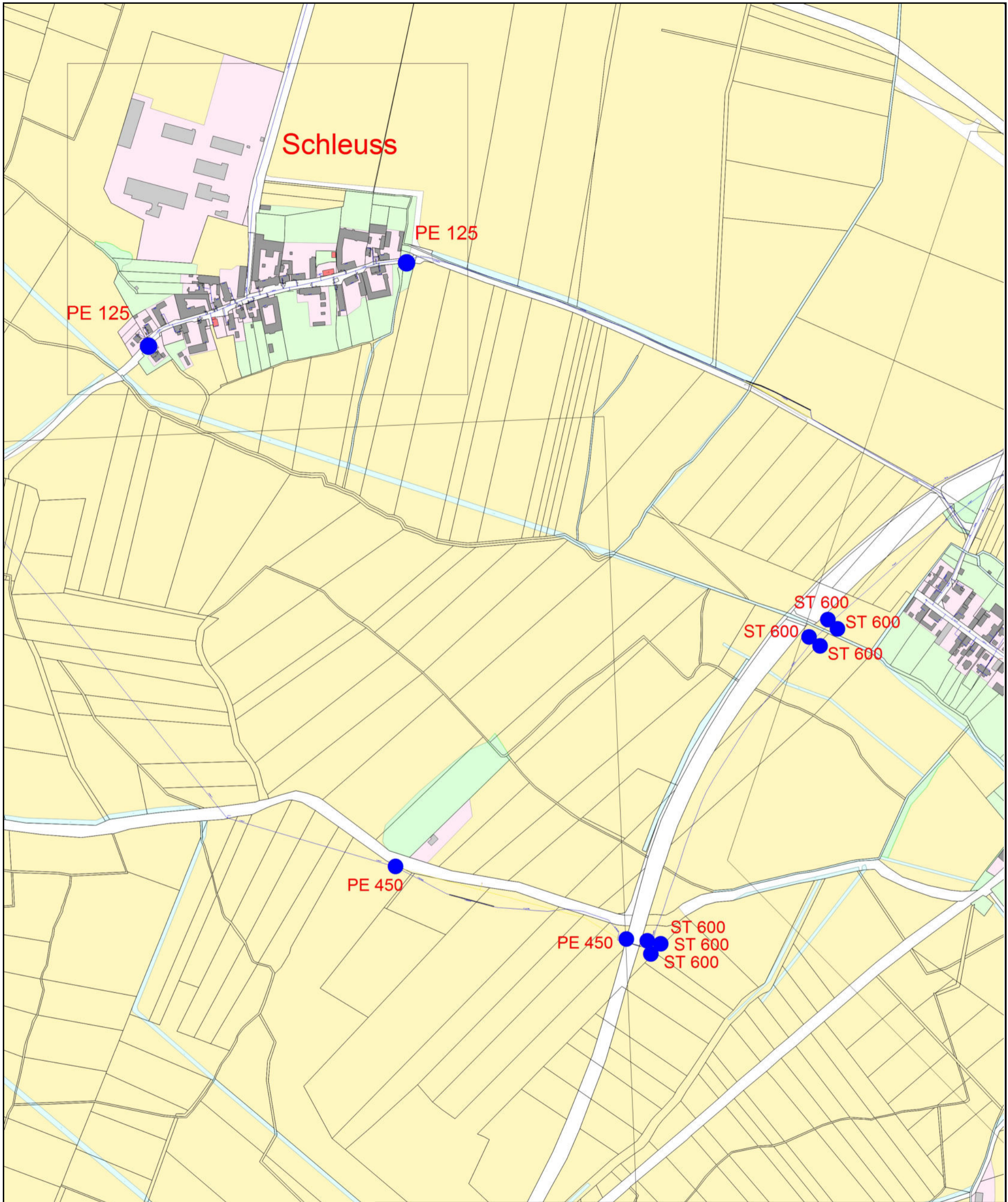


Die Leitungen sind in ungefährender Lage dargestellt. Die eingetragenen Maße sind unverbindlich. Die genaue Lage ist durch Suchschachtungen zu ermitteln. Parallel zu Leitungstrassen können sich Steuerkabel befinden.

Dieser Plan ist Eigentum des WVSO. Nachdruck oder Vervielfältigung, nur mit Genehmigung des Eigentümers. Die Weitergabe des Planes an Dritte bedarf unserer Genehmigung.

Schleuß





Die Grenzdarstellung dient nur zu Übersichtszwecken. Ihre Lage ist nicht rechtsverbindlich. ALKIS©GeoBasis-DE/LVermGeo LSA, 2023/A18-4233-2013-5;6220-2015-5; 6579-2013-5;T38.142.09;1388-2011-5;T32.179.10;T37.739.09;T32.217.10

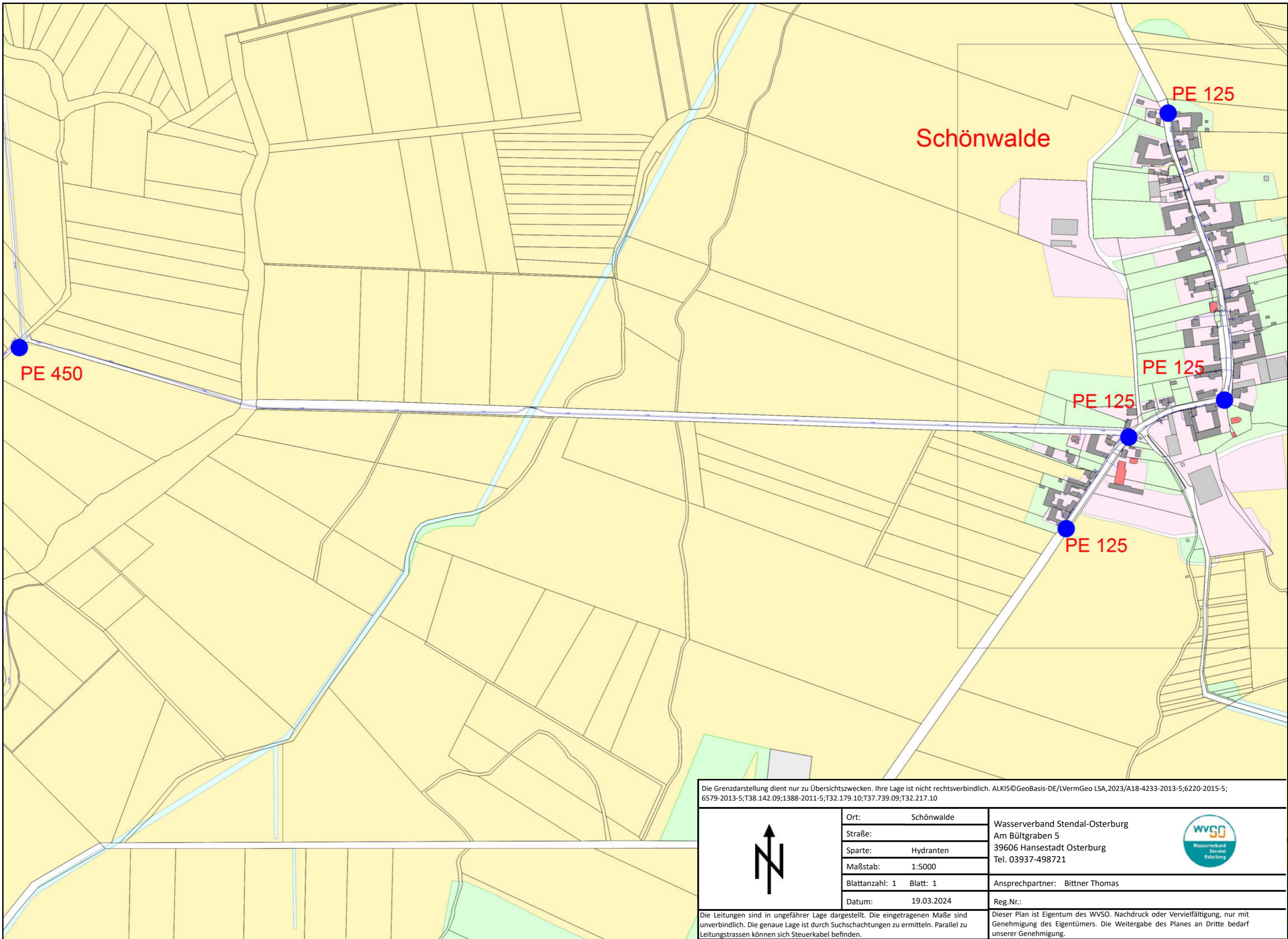
	Ort:	Schleuss	
	Straße:		
	Sparte:	Hydranten	
	Maßstab:	1:5000	
	Blattanzahl: 1 Blatt: 1		
Datum:	20.03.2024	Reg.Nr.:	

Die Leitungen sind in ungefähre Lage dargestellt. Die eingetragenen Maße sind unverbindlich. Die genaue Lage ist durch Suchschachtungen zu ermitteln. Parallel zu Leitungstrassen können sich Steuerkabel befinden.

Dieser Plan ist Eigentum des WVSO. Nachdruck oder Vervielfältigung, nur mit Genehmigung des Eigentümers. Die Weitergabe des Planes an Dritte bedarf unserer Genehmigung.

Schönwalde





Schönwalde

Die Grenzdarstellung dient nur zu Übersichtszwecken. Ihre Lage ist nicht rechtsverbindlich. ALKIS©GeoBasis-DE/LVermGeo LSA,2023/A18-4233-2013-5;6220-2015-5; 6579-2013-5;T38.142.09;1388-2011-5;T32.179.10;T37.739.09;T32.217.10

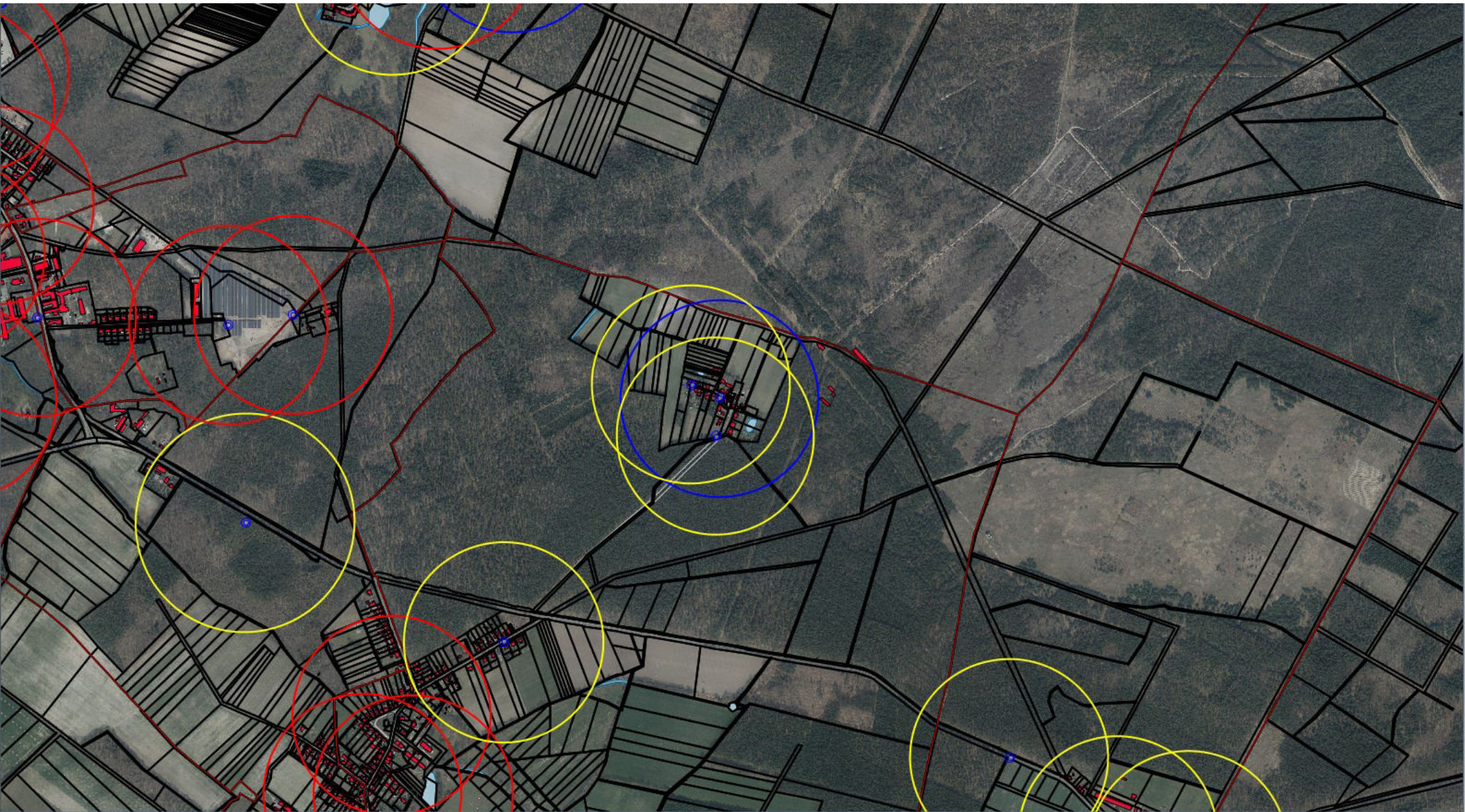
	Ort:	Schönwalde	
	Straße:		
	Sparte:	Hydranten	
	Maßstab:	1:5000	
	Blattanzahl: 1 Blatt: 1		
Datum:	19.03.2024	Reg.Nr.:	

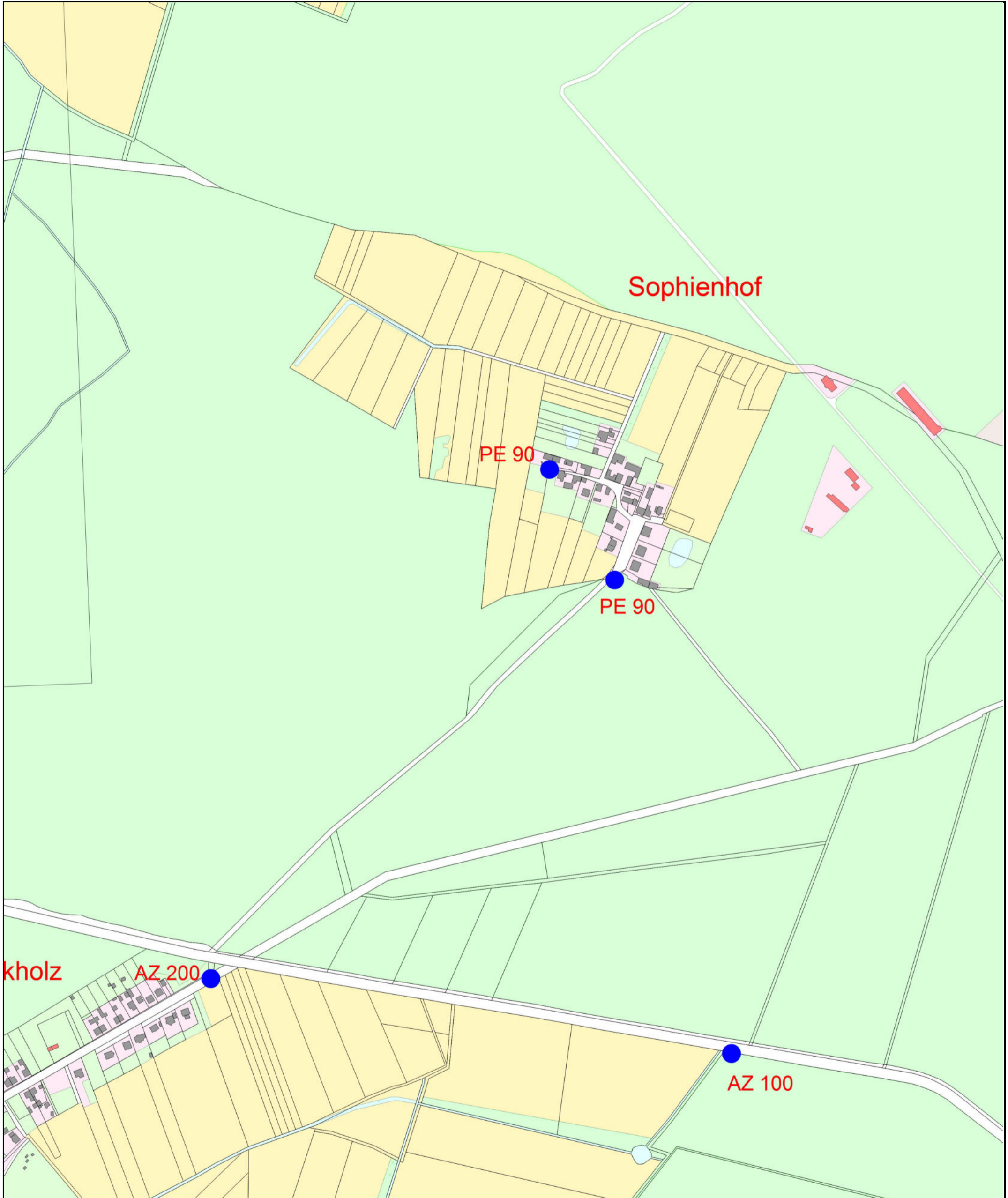
Die Leitungen sind in ungefährender Lage dargestellt. Die eingetragenen Maße sind unverbindlich. Die genaue Lage ist durch Suchschachtungen zu ermitteln. Parallel zu Leitungstrassen können sich Steuerkabel befinden.

Wasserverband Stendal-Osterburg
 Am Bültgraben 5
 39606 Hansestadt Osterburg
 Tel. 03937-498721
 Ansprechpartner: Bittner Thomas

Dieser Plan ist Eigentum des WVSO. Nachdruck oder Vervielfältigung, nur mit Genehmigung des Eigentümers. Die Weitergabe des Planes an Dritte bedarf unserer Genehmigung.

Sophienhof





kholz

Sophienhof

PE 90

PE 90

AZ 200

AZ 100

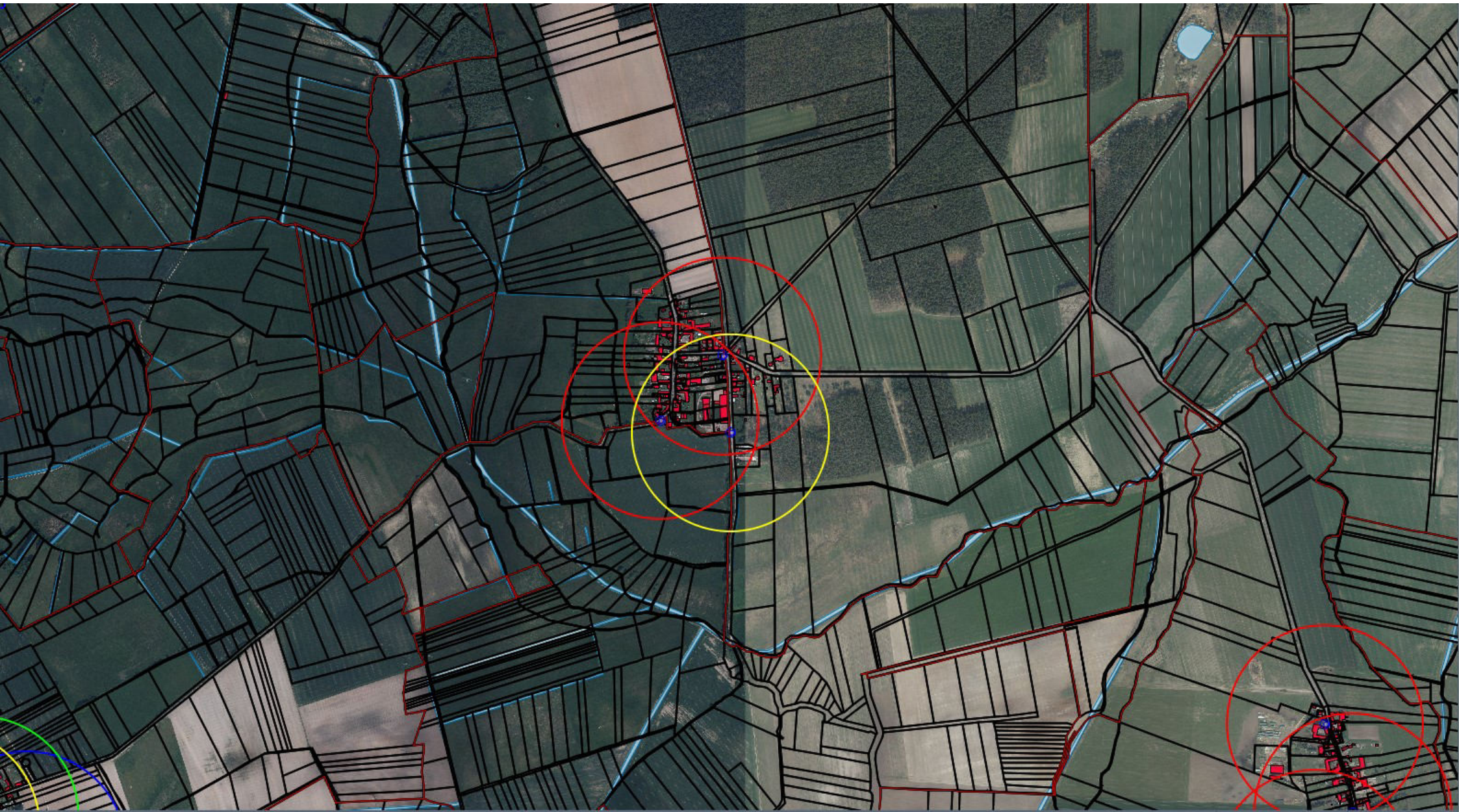
Die Grenzdarstellung dient nur zu Übersichtszwecken. Ihre Lage ist nicht rechtsverbindlich. ALKIS©GeoBasis-DE/LVermGeo LSA, 2023/A18-4233-2013-5;6220-2015-5; 6579-2013-5;T38.142.09;1388-2011-5;T32.179.10;T37.739.09;T32.217.10

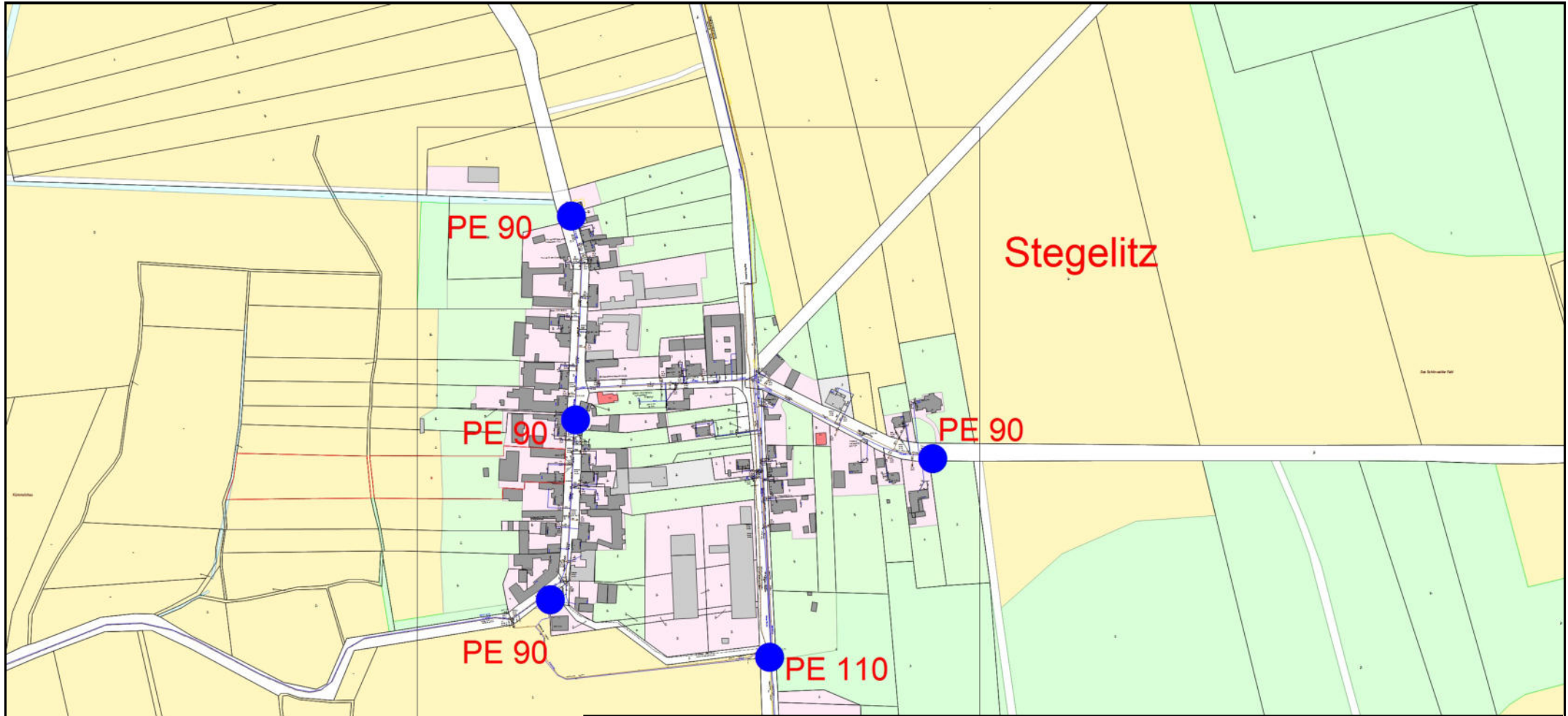
	Ort:	Sophienhof	
	Straße:		
	Sparte:	Hydranten	
	Maßstab:	1:5000	Wasserverband Stendal-Osterburg Am Bültgraben 5 39606 Hansestadt Osterburg Tel. 03937-498721
	Blattanzahl: 1 Blatt: 1		Ansprechpartner: Bittner Thomas
Datum:	21.03.2024	Reg.Nr.:	

Die Leitungen sind in ungefähre Lage dargestellt. Die eingetragenen Maße sind unverbindlich. Die genaue Lage ist durch Suchschachtungen zu ermitteln. Parallel zu Leitungstrassen können sich Steuerkabel befinden.

Dieser Plan ist Eigentum des WVSO. Nachdruck oder Vervielfältigung, nur mit Genehmigung des Eigentümers. Die Weitergabe des Planes an Dritte bedarf unserer Genehmigung.

Stegelitz





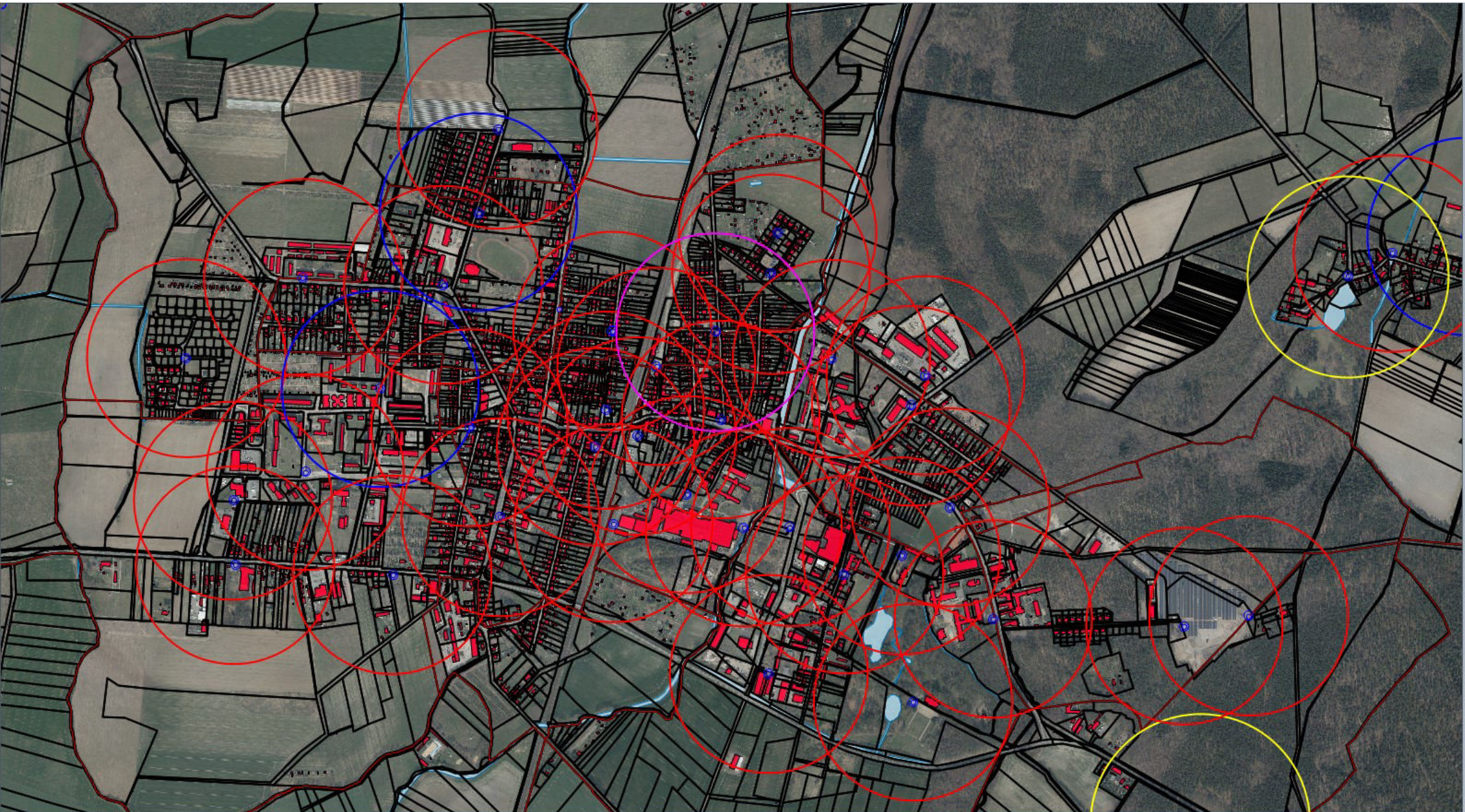
Die Grenzdarstellung dient nur zu Übersichtszwecken. Ihre Lage ist nicht rechtsverbindlich. ALKIS©GeoBasis-DE/LVermGeo LSA,2023/A18-4233-2013-5;6220-2015-5; 6579-2013-5;T38.142.09;1388-2011-5;T32.179.10;T37.739.09;T32.217.10

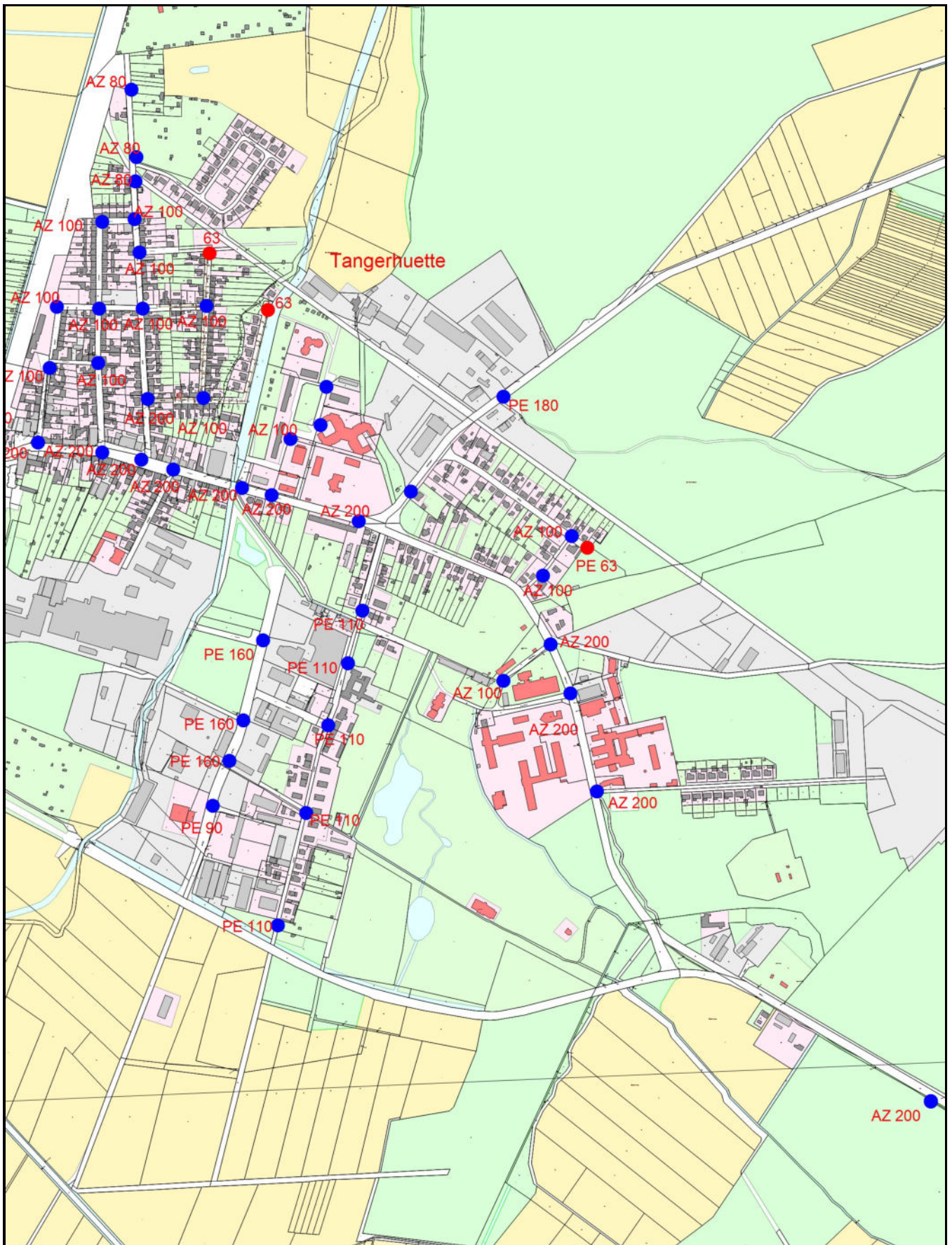
	Ort:	Stegelitz	
	Straße:		
	Sparte:	Hydranten	
	Maßstab:	1:5000	Wasserverband Stendal-Osterburg Am Bültgraben 5 39606 Hansestadt Osterburg Tel. 03937-498721
	Blattanzahl: 1 Blatt: 1		Ansprechpartner: Bittner Thomas
Datum:	21.05.2024	Reg.Nr.:	

Die Leitungen sind in ungefährender Lage dargestellt. Die eingetragenen Maße sind unverbindlich. Die genaue Lage ist durch Suchsachtungen zu ermitteln. Parallel zu Leitungstrassen können sich Steuerkabel befinden.



Dieser Plan ist Eigentum des WVSO. Nachdruck oder Vervielfältigung, nur mit Genehmigung des Eigentümers. Die Weitergabe des Planes an Dritte bedarf unserer Genehmigung.

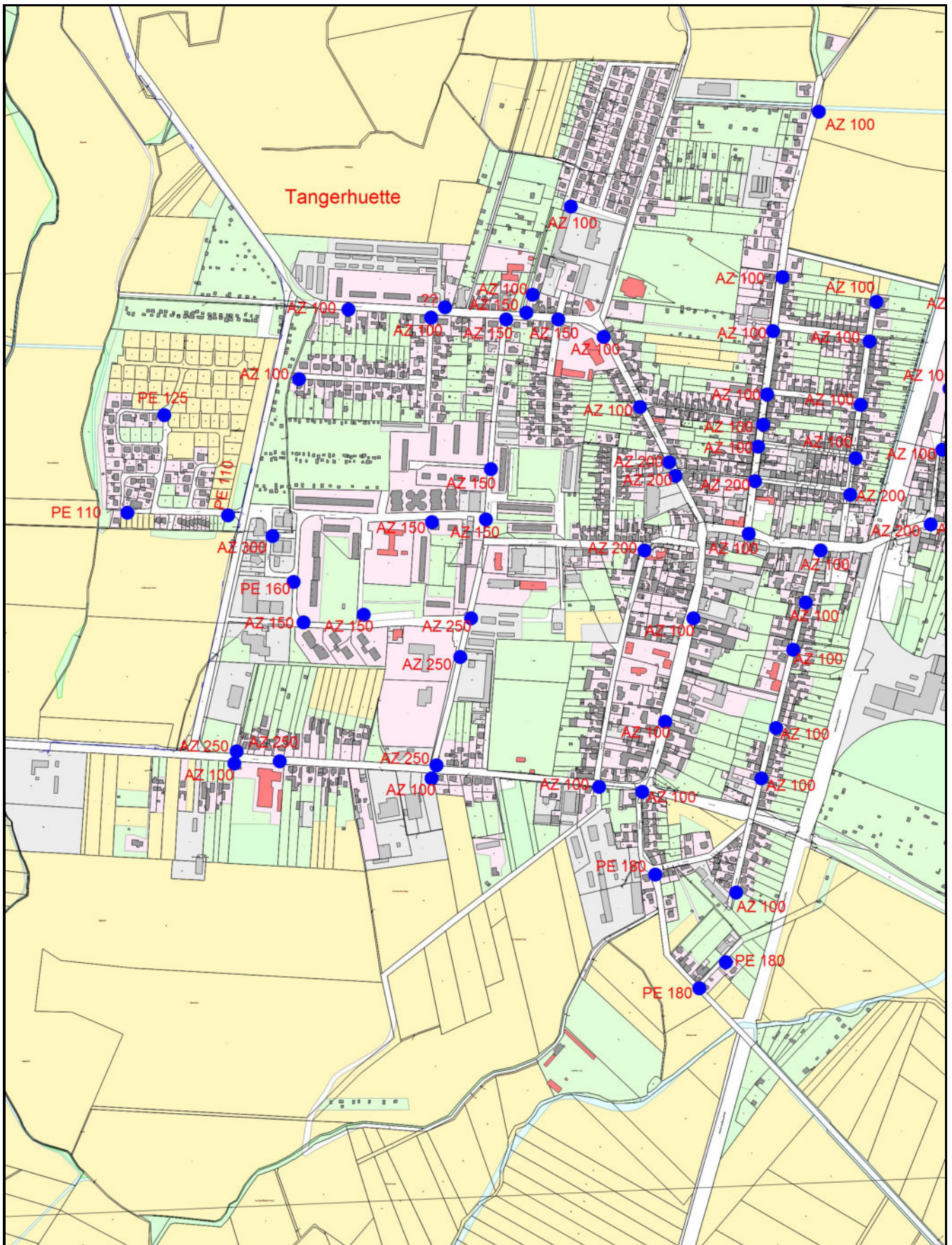
Tangerhütte





Die Grenzdarstellung dient nur zu Übersichtszwecken. Ihre Lage ist nicht rechtsverbindlich. ALKIS®GeoBasis-DE/LVermGeo LSA,2023/A18-4233-2013-5;6220-2015-5; 6579-2013-5;T38.142.09;1388-2011-5;T32.179.10;T37.739.09;T32.217.10

	Ort:	Tangerhütte Ost	
	Straße:		
	Sparte:	Hydranten	
	Maßstab:	1:10000	
	Blattanzahl: 1 Blatt: 1		
Datum:	21.05.2024	Wasserverband Stendal-Osterburg Am Bültgraben 5 39606 Hansestadt Osterburg Tel. 03937-498721	
		Ansprechpartner: Bittner Thomas	
		Reg.Nr.:	
<p>Die Leitungen sind in ungefährender Lage dargestellt. Die eingetragenen Maße sind unverbindlich. Die genaue Lage ist durch Suchschachtungen zu ermitteln. Parallel zu Leitungstrassen können sich Steuerkabel befinden.</p>			<p>Dieser Plan ist Eigentum des WVSO. Nachdruck oder Vervielfältigung, nur mit Genehmigung des Eigentümers. Die Weitergabe des Planes an Dritte bedarf unserer Genehmigung.</p>

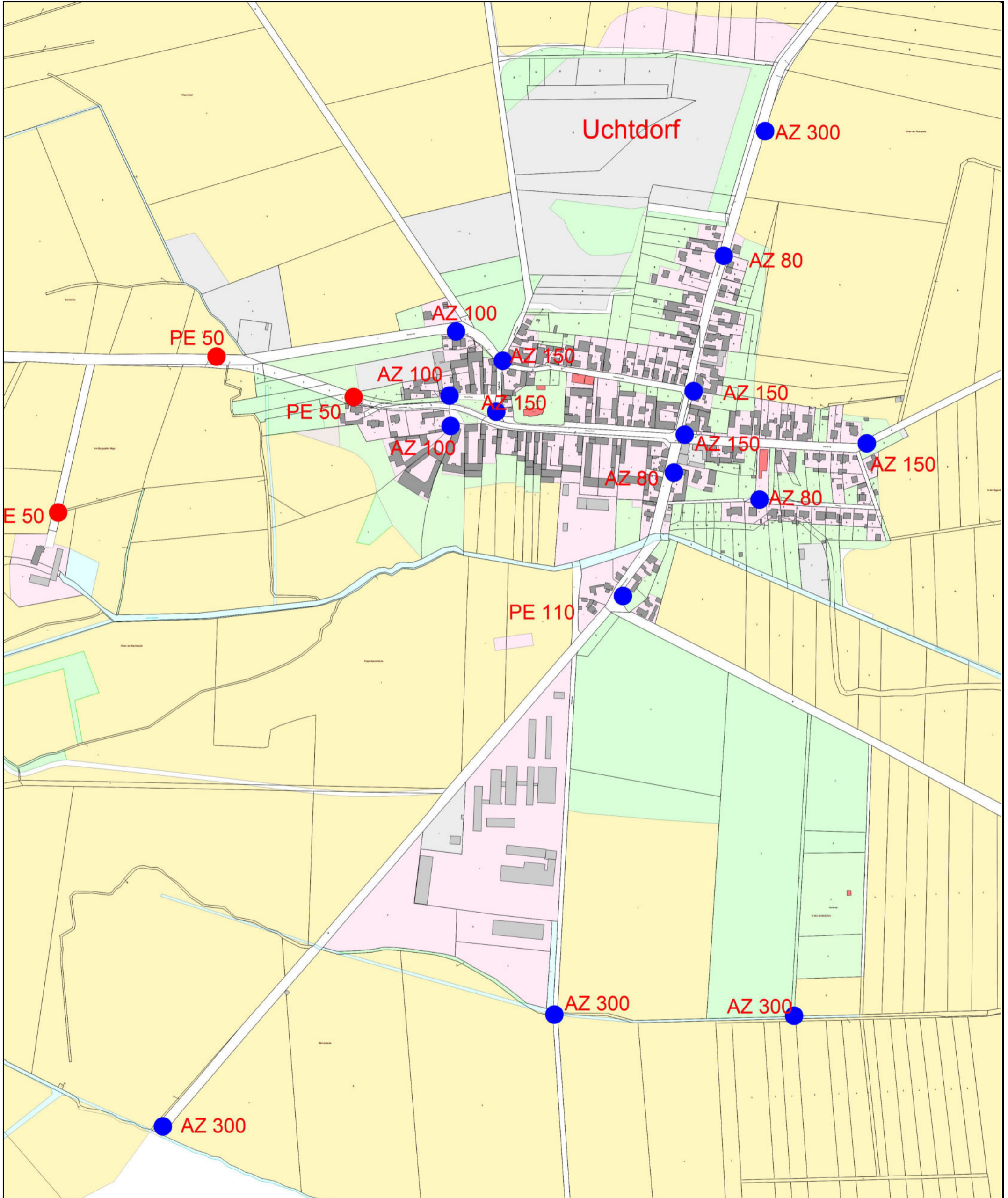


Die Grenzdarstellung dient nur zu Übersichtszwecken. Ihre Lage ist nicht rechtsverbindlich. ALKIS©GeoBasis-DE/LVermGeo LSA,2023/A18-4233-2013-5;6220-2015-5; 6579-2013-5;T38.142.09;1388-2011-5;T32.179.10;T37.739.09;T32.217.10

	Ort:	Tangerhütte West		
	Straße:			Wasserverband Stendal-Osterburg Am Bültgraben 5 39606 Hansestadt Osterburg Tel. 03937-498721
	Sparte:	Hydranten		
	Maßstab:	1:10000		
	Blattanzahl: 1 Blatt: 1			Ansprechpartner: Bittner Thomas
Datum:	21.05.2024	Reg.Nr.:		
<p>Die Leitungen sind in ungefährender Lage dargestellt. Die eingetragenen Maße sind unverbindlich. Die genaue Lage ist durch Suchschachtungen zu ermitteln. Parallel zu Leitungsstrassen können sich Steuerkabel befinden.</p>			<p>Dieser Plan ist Eigentum des WWSO. Nachdruck oder Vervielfältigung, nur mit Genehmigung des Eigentümers. Die Weitergabe des Planes an Dritte bedarf unserer Genehmigung.</p>	

Uchtdorf





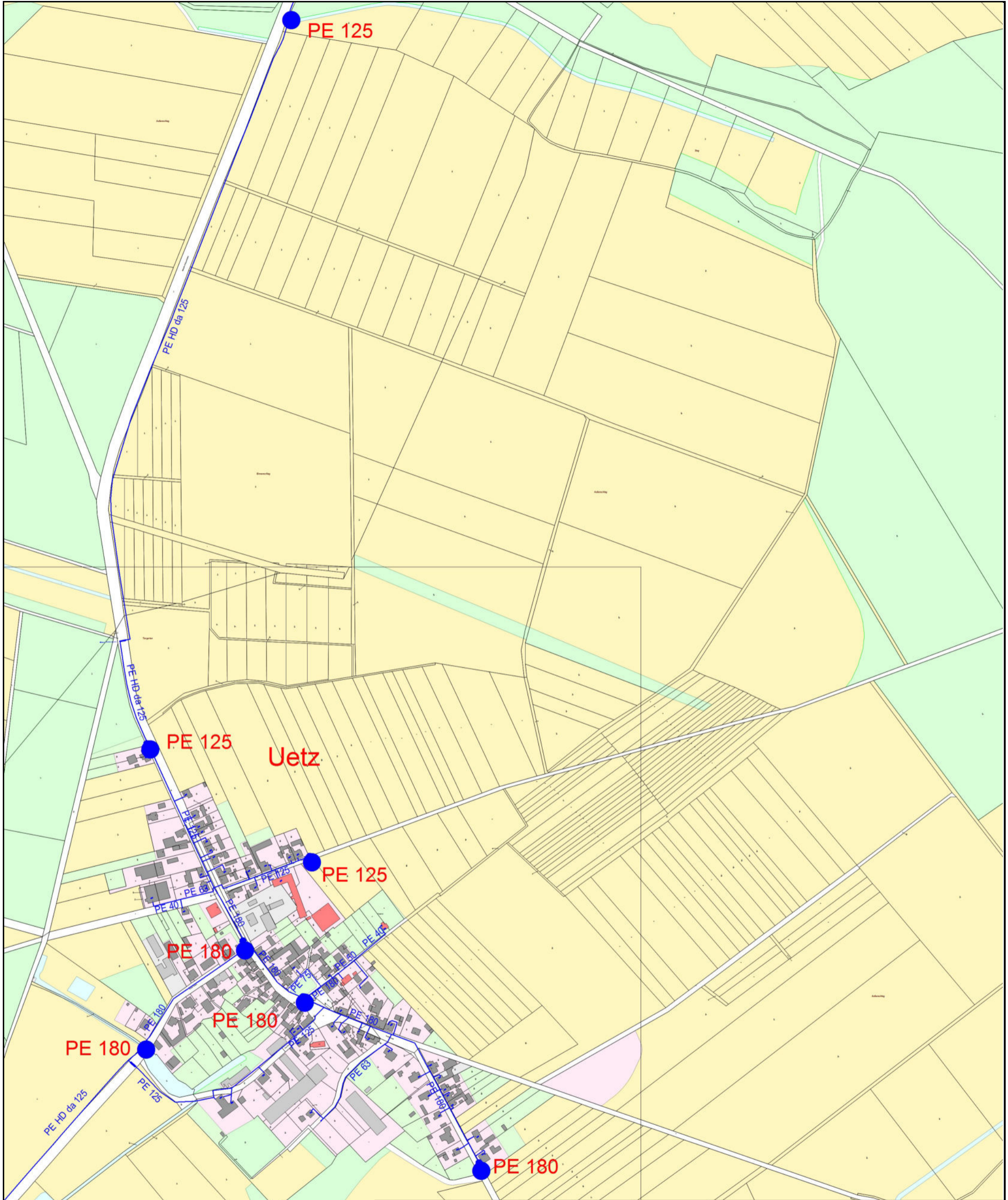
Die Grenzdarstellung dient nur zu Übersichtszwecken. Ihre Lage ist nicht rechtsverbindlich. ALKIS©GeoBasis-DE/LVermGeo LSA, 2023/A18-4233-2013-5;6220-2015-5; 6579-2013-5;T38.142.09;1388-2011-5;T32.179.10;T37.739.09;T32.217.10

	Ort:	Uchtdorf	
	Straße:		
	Sparte:	Hydranten	
	Maßstab:	1:5000	
	Blattanzahl: 1 Blatt: 1		
Datum:	21.05.2024	Wasserverband Stendal-Osterburg Am Bültgraben 5 39606 Hansestadt Osterburg Tel. 03937-498721	
		Ansprechpartner: Bittner Thomas	Reg.Nr.:

Die Leitungen sind in ungefährender Lage dargestellt. Die eingetragenen Maße sind unverbindlich. Die genaue Lage ist durch Suchschachtungen zu ermitteln. Parallel zu Leitungstrassen können sich Steuerkabel befinden. Dieser Plan ist Eigentum des WVSO. Nachdruck oder Vervielfältigung, nur mit Genehmigung des Eigentümers. Die Weitergabe des Planes an Dritte bedarf unserer Genehmigung.

Uetz





Die Grenzdarstellung dient nur zu Übersichtszwecken. Ihre Lage ist nicht rechtsverbindlich. ALKIS©GeoBasis-DE/LVermGeo LSA, 2023/A18-4233-2013-5;6220-2015-5; 6579-2013-5;T38.142.09;1388-2011-5;T32.179.10;T37.739.09;T32.217.10

	Ort:	Uetz	
	Straße:		
	Sparte:	Hydranten	
	Maßstab:	1:5000	
	Blattanzahl: 1 Blatt: 1		
Datum:	15.03.2024	Reg.Nr.:	

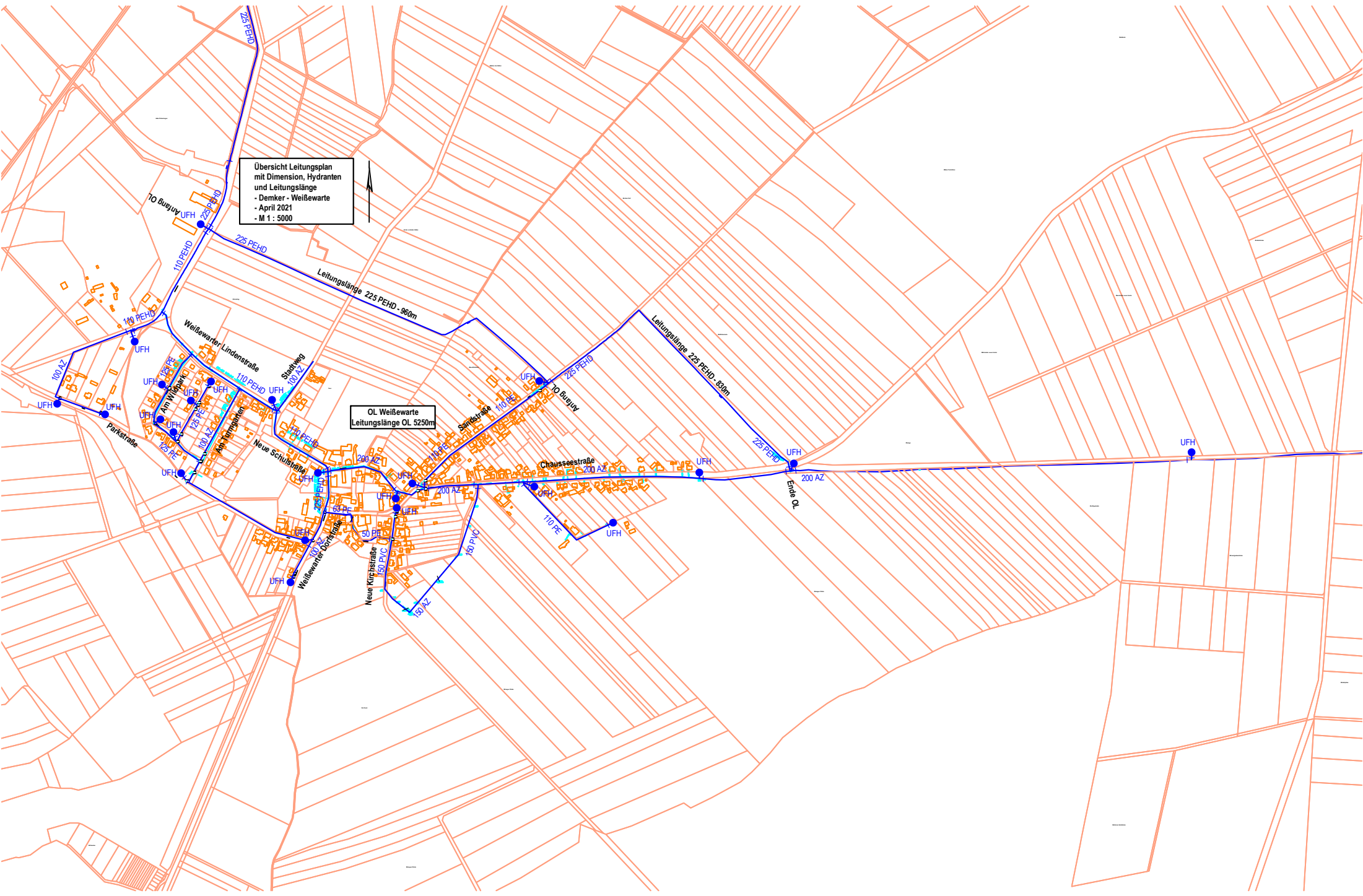
Die Leitungen sind in ungefähre Lage dargestellt. Die eingetragenen Maße sind unverbindlich. Die genaue Lage ist durch Suchschachtungen zu ermitteln. Parallel zu Leitungstrassen können sich Steuerkabel befinden. Dieser Plan ist Eigentum des WVSO. Nachdruck oder Vervielfältigung, nur mit Genehmigung des Eigentümers. Die Weitergabe des Planes an Dritte bedarf unserer Genehmigung.



Übersicht Leitungsplan
mit Dimension, Hydranten
und Leitungslänge
- Demker - Weißewarte
- April 2021
- M 1 : 5000



OL Weißewarte
Leitungslänge OL 5250m



Windberge



Windberge

PE 125

PE 125

PE 125

PE 125

Die Grenzdarstellung dient nur zu Übersichtszwecken. Ihre Lage ist nicht rechtsverbindlich. ALKIS@GeoBasis-DE/LVermGeo LSA,2023/A18-4233-2013-5;6220-2015-5;6579-2013-5;T38.142.09;1388-2011-5;T32.179.10;T37.739.09;T32.217.10



Ort: Windberge

Straße:

Sparte: Hydranten

Maßstab: 1:2000

Blattanzahl: 1 Blatt: 1

Datum: 20.03.2024

Wasserverband Stendal-Osterburg

Am Bültgraben 5

39606 Hansestadt Osterburg

Tel. 03937-498721

Ansprechpartner: Bittner Thomas

Reg.Nr.:



Die Leitungen sind in ungefährender Lage dargestellt. Die eingetragenen Maße sind unverbindlich. Die genaue Lage ist durch Suchschachtungen zu ermitteln. Parallel zu Leitungstrassen können sich Steuerkabel befinden.

Dieser Plan ist Eigentum des WVSO. Nachdruck oder Vervielfältigung, nur mit Genehmigung des Eigentümers. Die Weitergabe des Planes an Dritte bedarf unserer Genehmigung.