

**Anlage 1d**

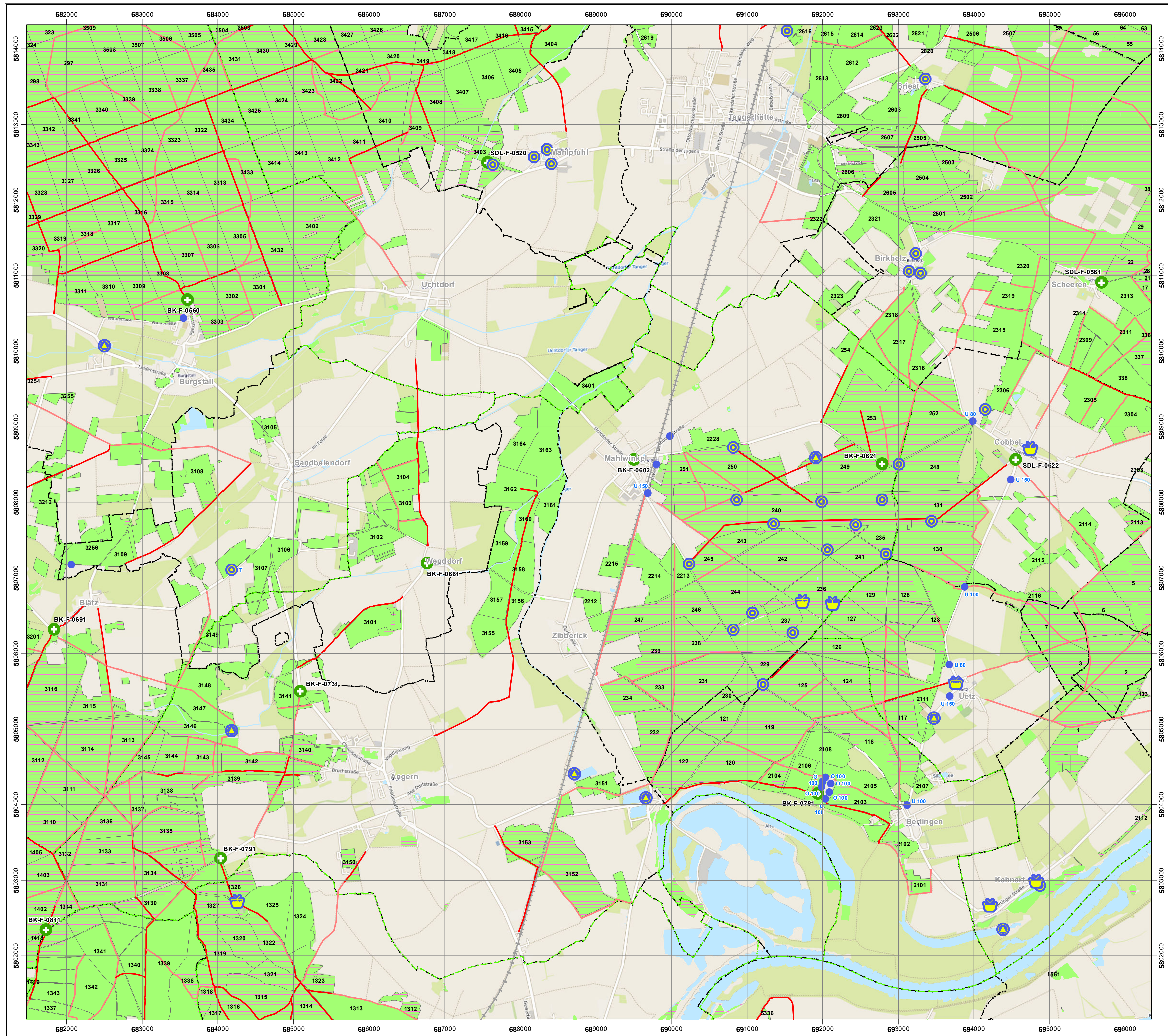
**Risikoanalyse**  
und  
**Brandschutzbedarf**

der

**Einheitsgemeinde**  
**Stadt Tangerhütte**

Landkreis Stendal

**Waldbrandkarten**



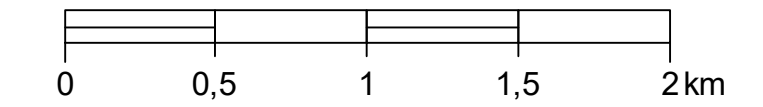
# Waldbrandeinsatzkarte



Januar 2023

Darstellungsbereich:  
 Linke untere Ecke 683158 / 5801991  
 Rechte obere Ecke 694658 / 5813491

Maßstab 1:25.000  
 1 cm in der Karte entspricht 250 m in der Natur



## Legende

### Forstliche Grenzen / Forstwege

- Abteilungs- / Forstweggrenze
  - Standard LKW-Weg
  - Waldfläche
  - Sonst. LKW-Weg
- (Wegelinienklassifikation gemäß: [https://navigo.infomaps.de/pdf/pezifikation\\_pragmatischesShapeForst\\_3\\_3.pdf](https://navigo.infomaps.de/pdf/pezifikation_pragmatischesShapeForst_3_3.pdf))

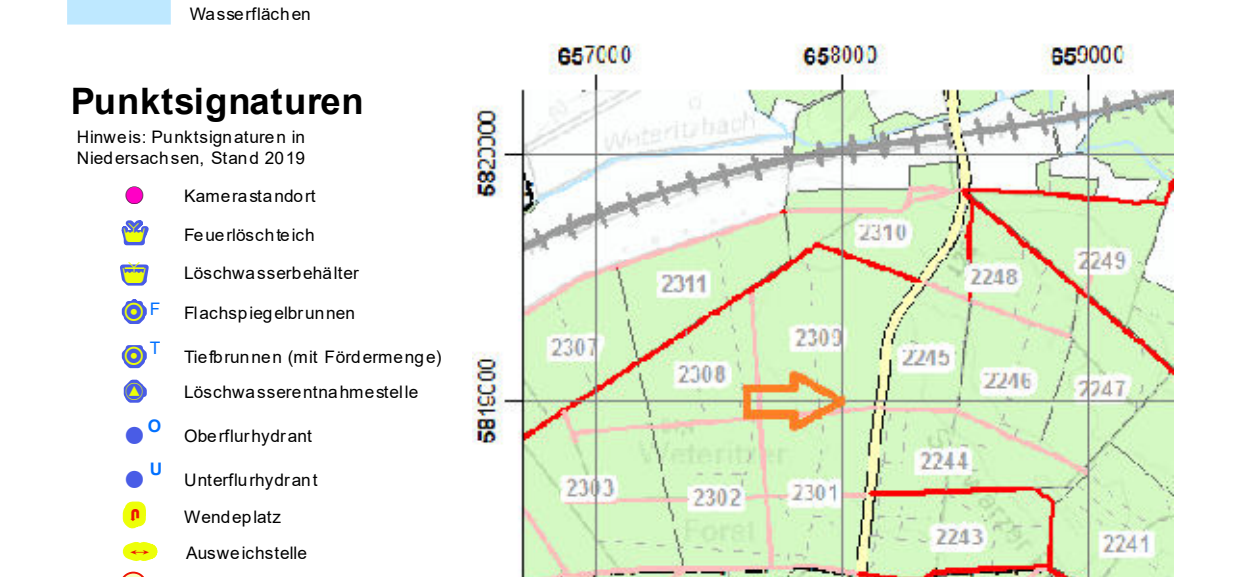
### Administrative Grenzen / Hinweise

- Gemeindegrenzen
- Gefährliche Geländebedingungen im Wald
- Gemarkungsgrenzen

### Beispiel für das Ablesen der Zielkoordinaten

#### OSM-Daten (Jan. 2023)

1. Ablesen des Rechtswertes: z.B. 658000
2. Ablesen des Hochwertes: z.B. 5819000
3. Ergebnis: 658000/5819000

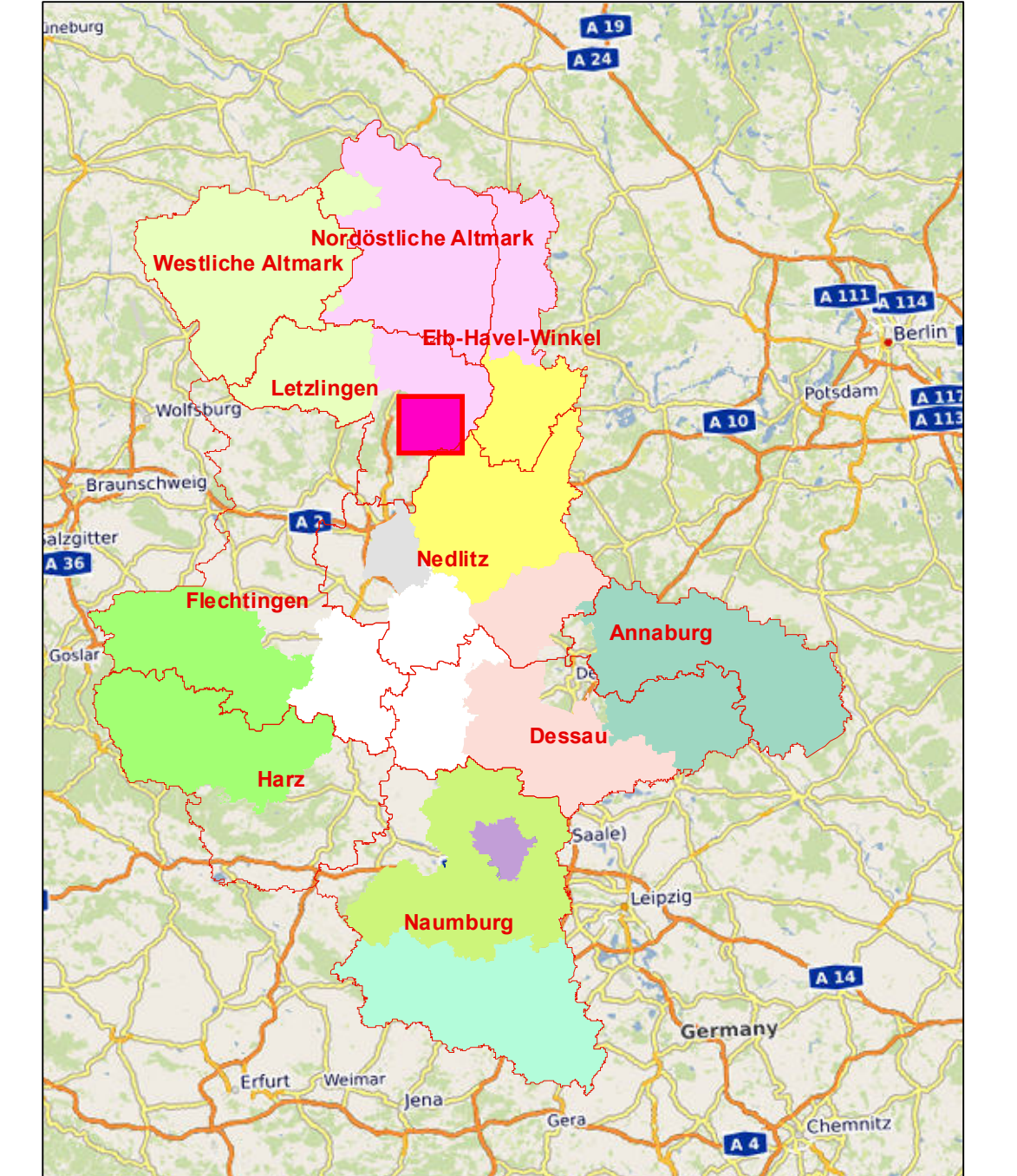


#### Punktsignaturen

Hinweis: Punktsignaturen in Niedersachsen, Stand 2019

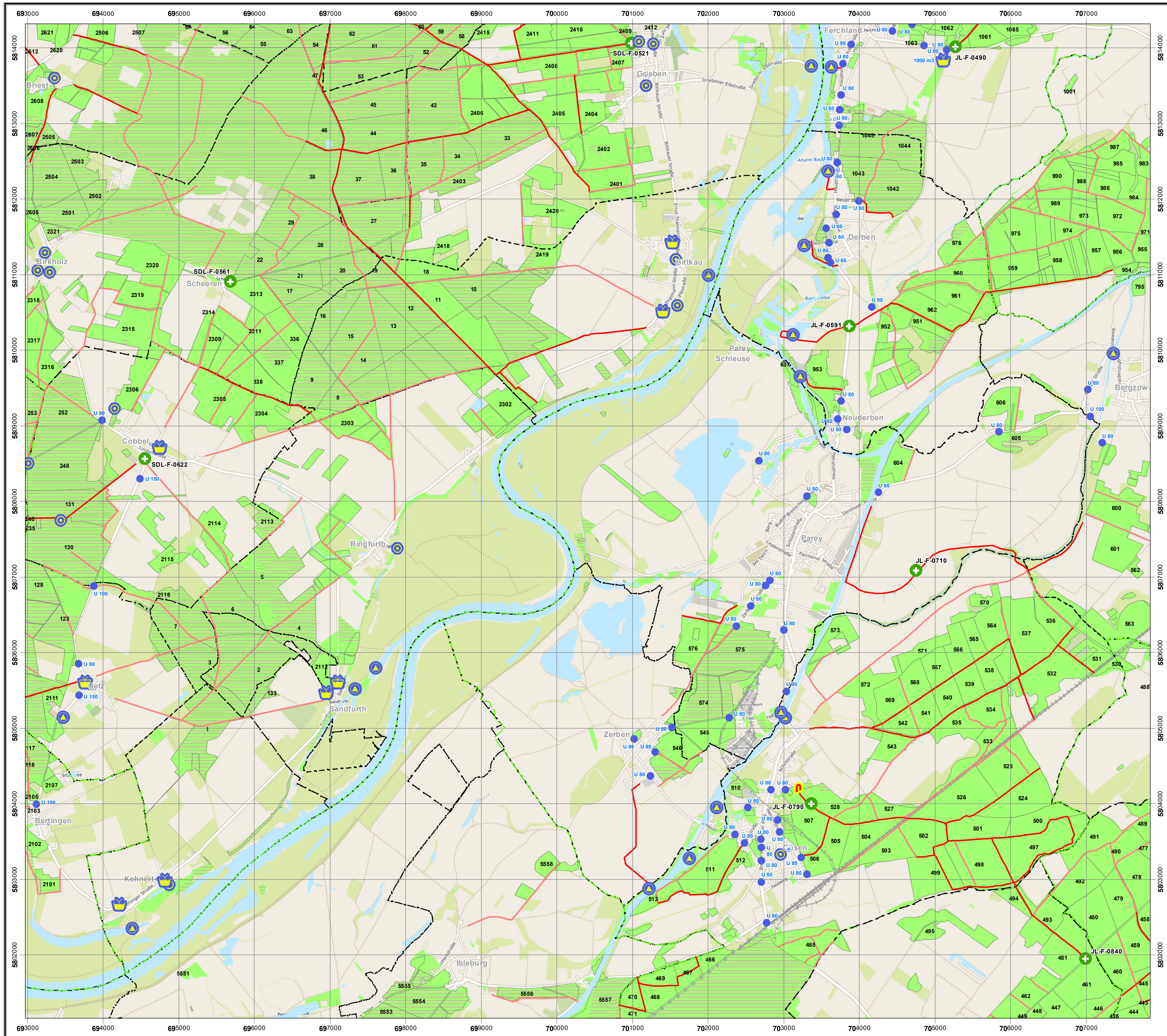
- Kamerastandort
- Feuerlöschbehälter
- Löschwasserbehälter
- Flachspeicherbrunnen
- Tiefbrunnen (mit Fördermenge)
- Löschwasserentnahmestelle
- Oberflurhydrant
- Unterflurhydrant
- Wendepunkt
- Ausweichstelle
- Anschlusspunkte Bundeswehr
- Rettungspunkt

### Übersichtskarte LZW-Forstämter und Landkreise



- Landkreise**
- Burgenlandkreis
  - Harz
  - Anhalt-Bitterfeld
  - Jerichower Land
  - Mansfeld-Südharz
  - Salzlandkreis
  - Stendal
  - Wittenberg

Raumbezug: ETRS, 1989, UTM, Zone 32N (EPSG: 25832)  
 Topografie: © OpenStreetMap-Mitwirkende  
 Openstreetmap Foundation, 132 Maney Hill Road, Sutton Coldfield, West Midlands, United Kingdom  
 Bearbeitung: Landeszentrum Wald, Sachbereich 4, Waldinformationssysteme & Kartografie

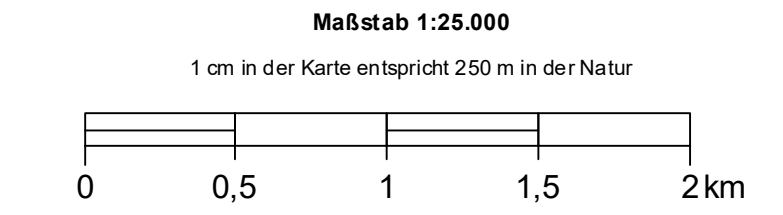


# Waldbrandeinsatzkarte



Januar 2023

Darstellungsbereich:  
 Linke untere Ecke 694658 / 5801991  
 Rechte obere Ecke 706158 / 5813491



## Legende

- ### Forstliche Grenzen / Forstwege
- Ableitungsgrenze
  - Standard LKW-Weg
  - Sonst. LKW-Weg
  - Waldfläche
- (Wegelinienklassifikation gemäß: [https://navig.infomages/pdf/pezifikation\\_pragmatischesShapeForst\\_3\\_3.pdf](https://navig.infomages/pdf/pezifikation_pragmatischesShapeForst_3_3.pdf))

- ### Administrative Grenzen / Hinweise
- Gemeindegrenzen
  - Gefährliche Geländebedingungen im Wald
  - Gemarkungsgrenzen

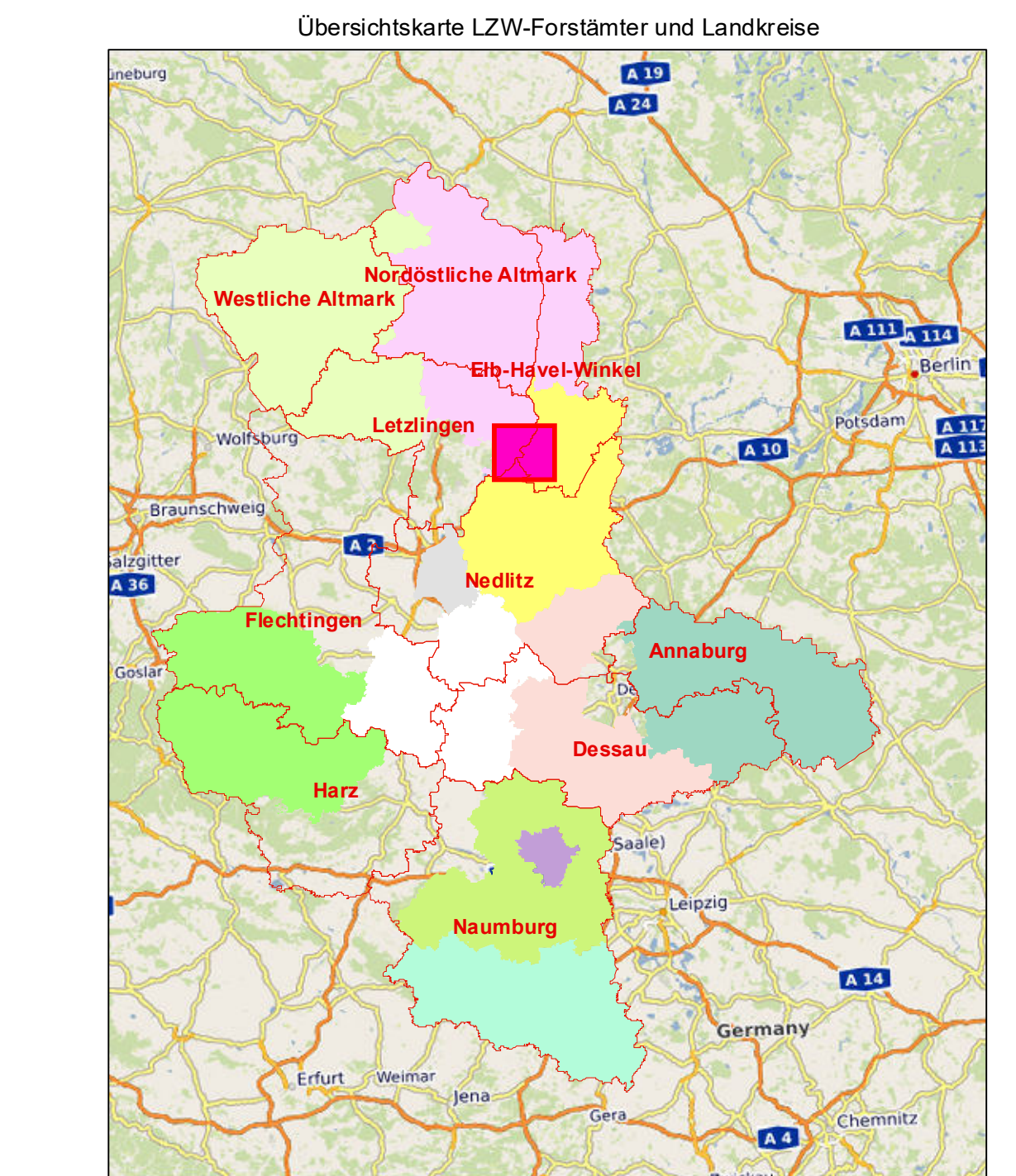
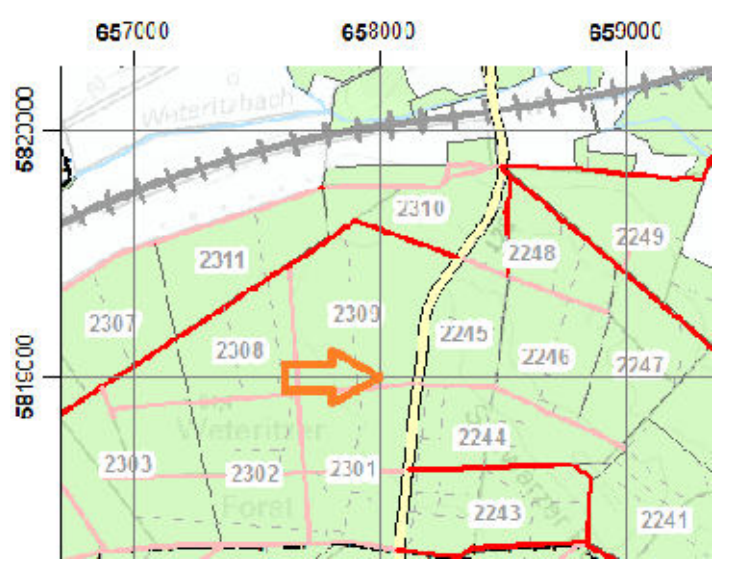
### Beispiel für das Ablesen der Zielkoordinaten

#### OSM-Daten (Jan. 2023)

1. Ablesen des Rechtswertes: z.B. 658000
2. Ablesen des Hochwertes: z.B. 5819000
3. Ergebnis: 658000/5819000

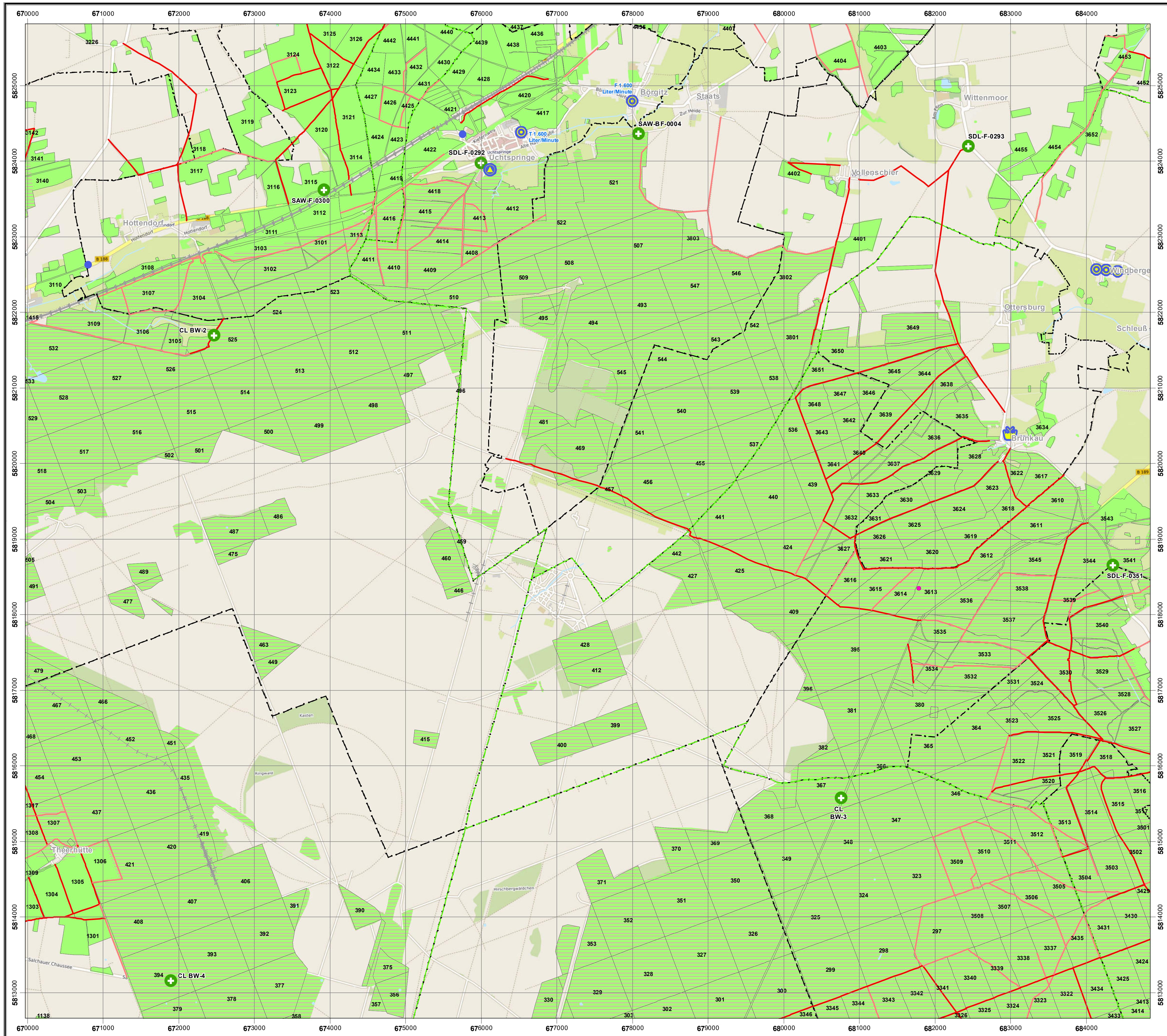
#### Punktsignaturen

- Hinweis: Punktsignaturen in Niedersachsen, Stand 2019
- Kamerastandort
  - Feuerlöschbehälter
  - Löschwasserbehälter
  - Flachspeicherbrunnen
  - Tiefbrunnen (mit Fördermenge)
  - Löschwasserentnahmestelle
  - Oberflurhydrant
  - Unterflurhydrant
  - Wendepunkt
  - Ausweichstelle
  - Anschlusspunkte Bundeswehr
  - Retzungspunkt



- ### Landkreise
- Burgenlandkreis
  - Börde
  - Altmarkkreis Salzwedel
  - Dessau-Roßlau, Stadt
  - Anhalt-Bitterfeld
  - Harz
  - Jerichower Land
  - Magdeburg, Landeshauptstadt
  - Mansfeld-Südharz
  - Saalekreis
  - Salzlandkreis
  - Stendal
  - Wittenberg

Raumbezug: ETRS 1989, UTM, Zone 32N (EPSG: 25832)  
 Topografie: © OpenStreetMap-Mitwirkende  
 OpenStreetmap Foundation, 132 Maney Hill Road, Sutton Coldfield, West Midlands, United Kingdom  
 Bearbeitung: Landeszentrum Wald, Sachbereich 4, Waldinformationssysteme & Kartografie

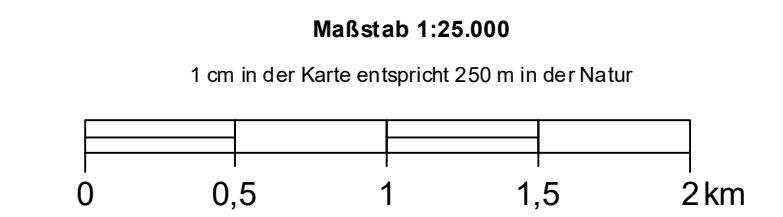


# Waldbrandeinsatzkarte



Januar 2023

Darstellungsbereich:  
 Linke untere Ecke 671658 / 5813491  
 Rechte obere Ecke 683158 / 5824991



## Legende

- ### Forstliche Grenzen / Forstwege
- Ableitungsgrenze
  - Waldfläche
  - Standard LKW-Weg
  - Sonst. LKW-Weg
- (Wegelinienklassifikation gemäß: [https://navig.infomages/pdfs/pezifikation\\_pragmatischesShapeForst\\_3\\_3.pdf](https://navig.infomages/pdfs/pezifikation_pragmatischesShapeForst_3_3.pdf))

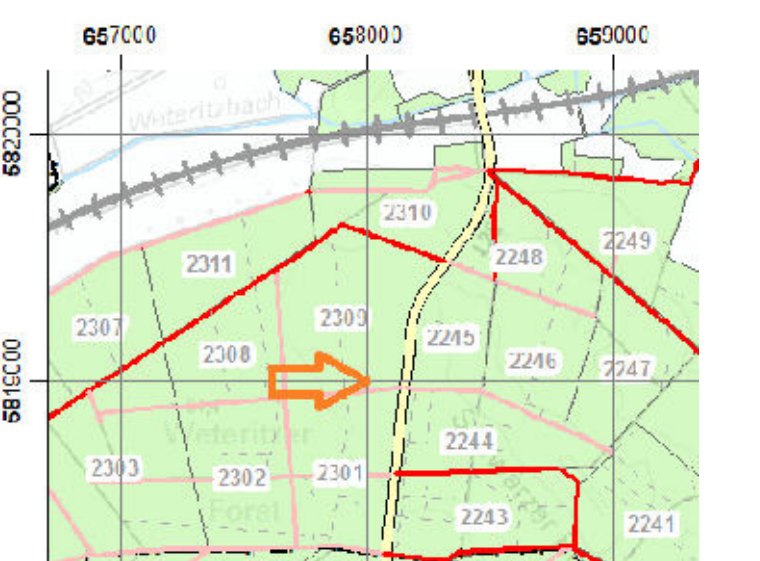
- ### Administrative Grenzen / Hinweise
- Gemeindegrenzen
  - Gemarkungsgrenzen
  - Gefährliche Geländebedingungen im Wald

### Beispiel für das Ablesen der Zielkoordinaten

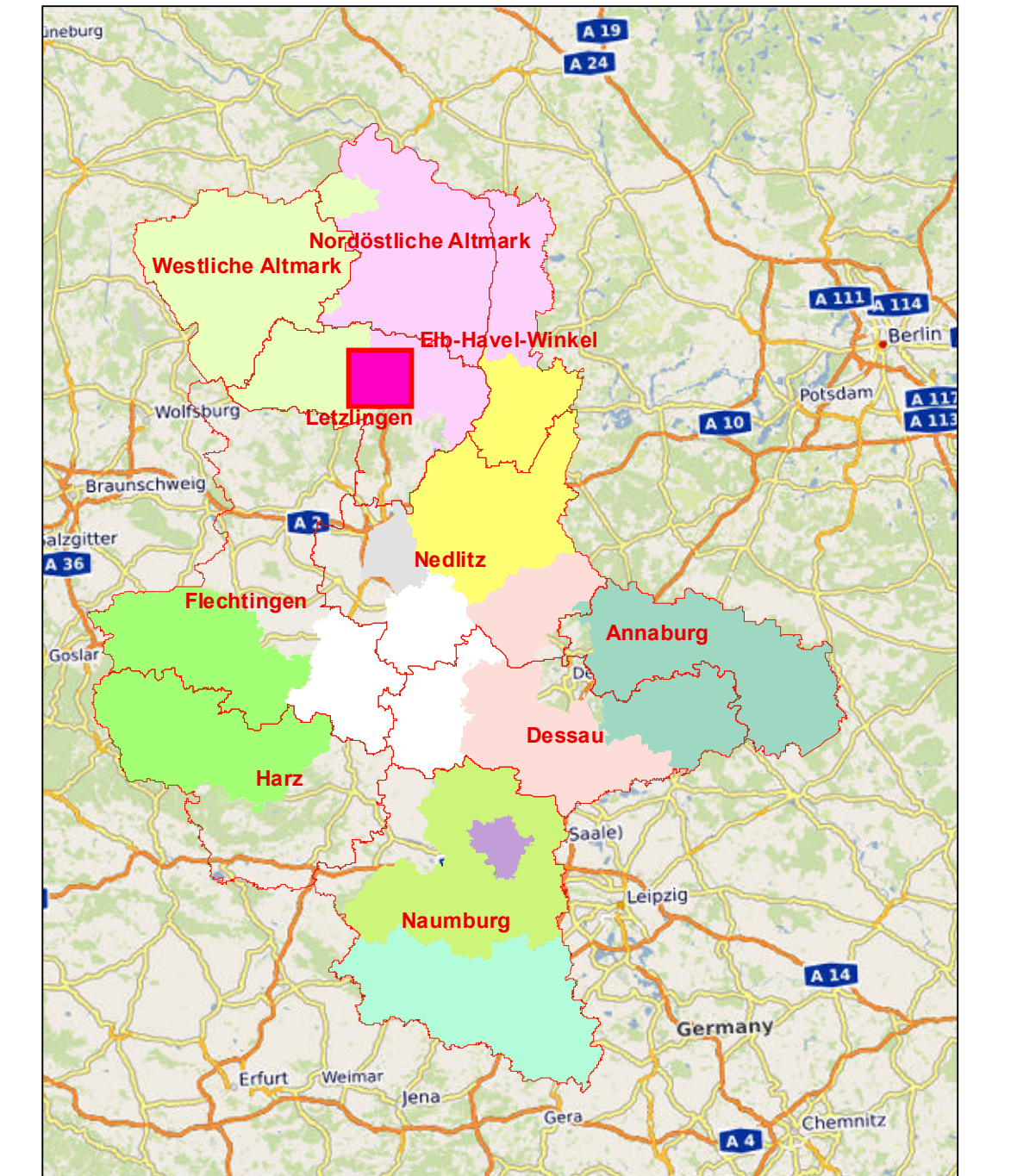
- #### OSM-Daten (Jan. 2023)
1. Ablesen des Rechtswertes: z.B. 658000
  2. Ablesen des Hochwertes: z.B. 5819000
  3. Ergebnis: 658000/5819000

#### Punktsignaturen

- Hinweis: Punktsignaturen in Niedersachsen, Stand 2019
- Kamerastandort
  - Feuerlöschbehälter
  - Löschwasserbehälter
  - Flachpegelbrunnen
  - Tiefbrunnen (mit Fördermenge)
  - Löschwasserentnahmestelle
  - Oberflurhydrant
  - Unterflurhydrant
  - Wendepfad
  - Ausweichstelle
  - Anschlusspunkte Bundeswehr
  - Retzungspunkt

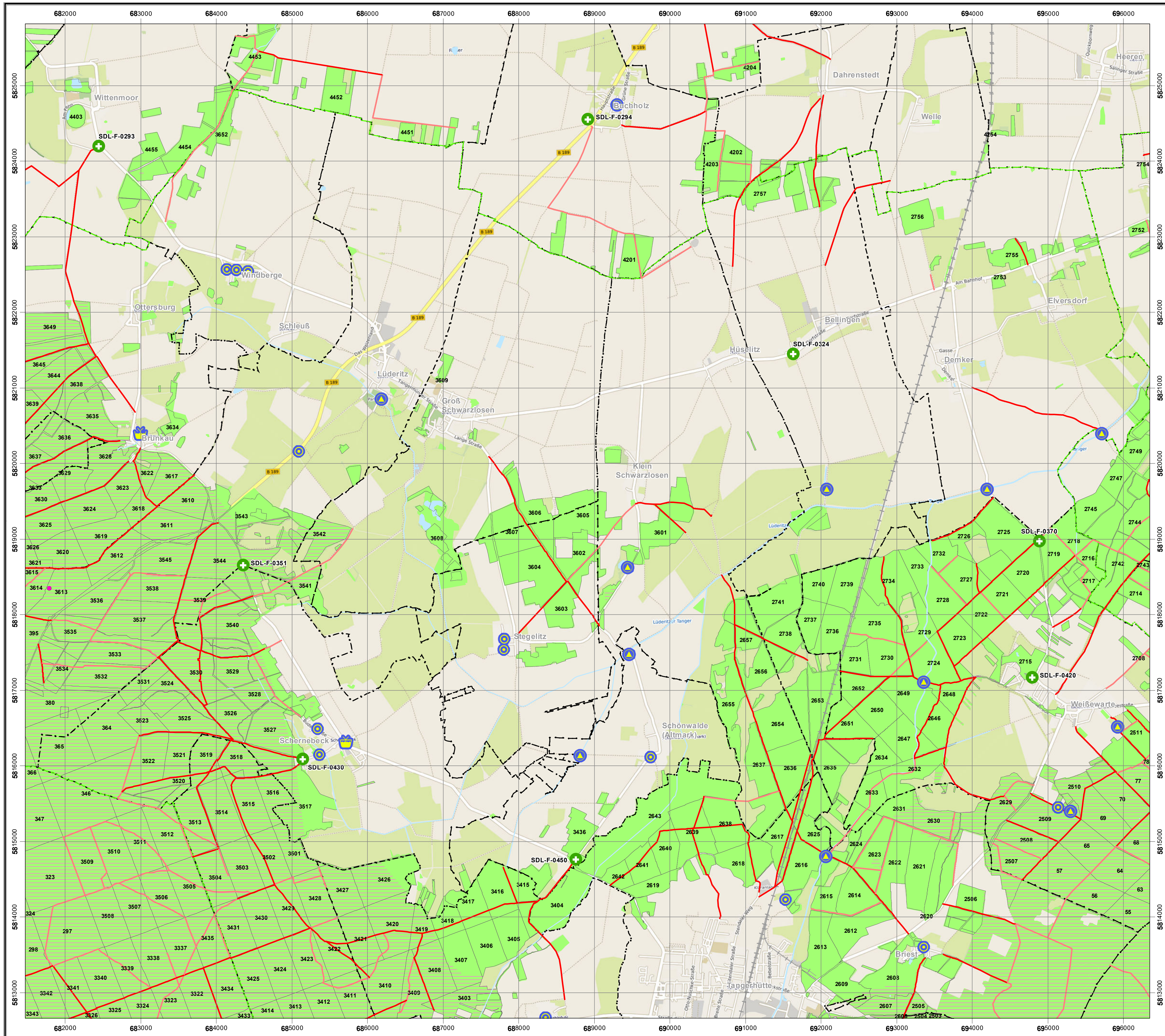


### Übersichtskarte LZW-Forstämter und Landkreise



- #### Landkreise
- Burgenlandkreis
  - Harz
  - Salzlandkreis
  - Börde
  - Jerichower Land
  - Altmarkkreis Salzwedel
  - Dessau-Roßlau, Stadt
  - Halle (Saale), Stadt
  - Anhalt-Bitterfeld
  - Magdeburg, Landeshauptstadt
  - Mansfeld-Südharz
  - Stendal
  - Wittenberg

Raumbezug: ETRS, 1989, UTM, Zone\_32N (EPSG: 25832)  
 Topografie: © OpenStreetMap-Mitwirkende  
 OpenStreetmap Foundation, 132 Maney Hill Road, Sutton Coldfield, West Midlands, United Kingdom  
 Bearbeitung: Landeszentrum Wald, Sachbereich 4, Waldinformationssysteme & Kartografie

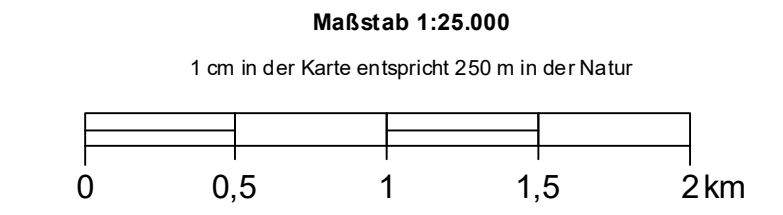


# Waldbrandeinsatzkarte



Januar 2023

Darstellungsbereich:  
 Linke untere Ecke 683158 / 5813491  
 Rechte obere Ecke 694658 / 5824991



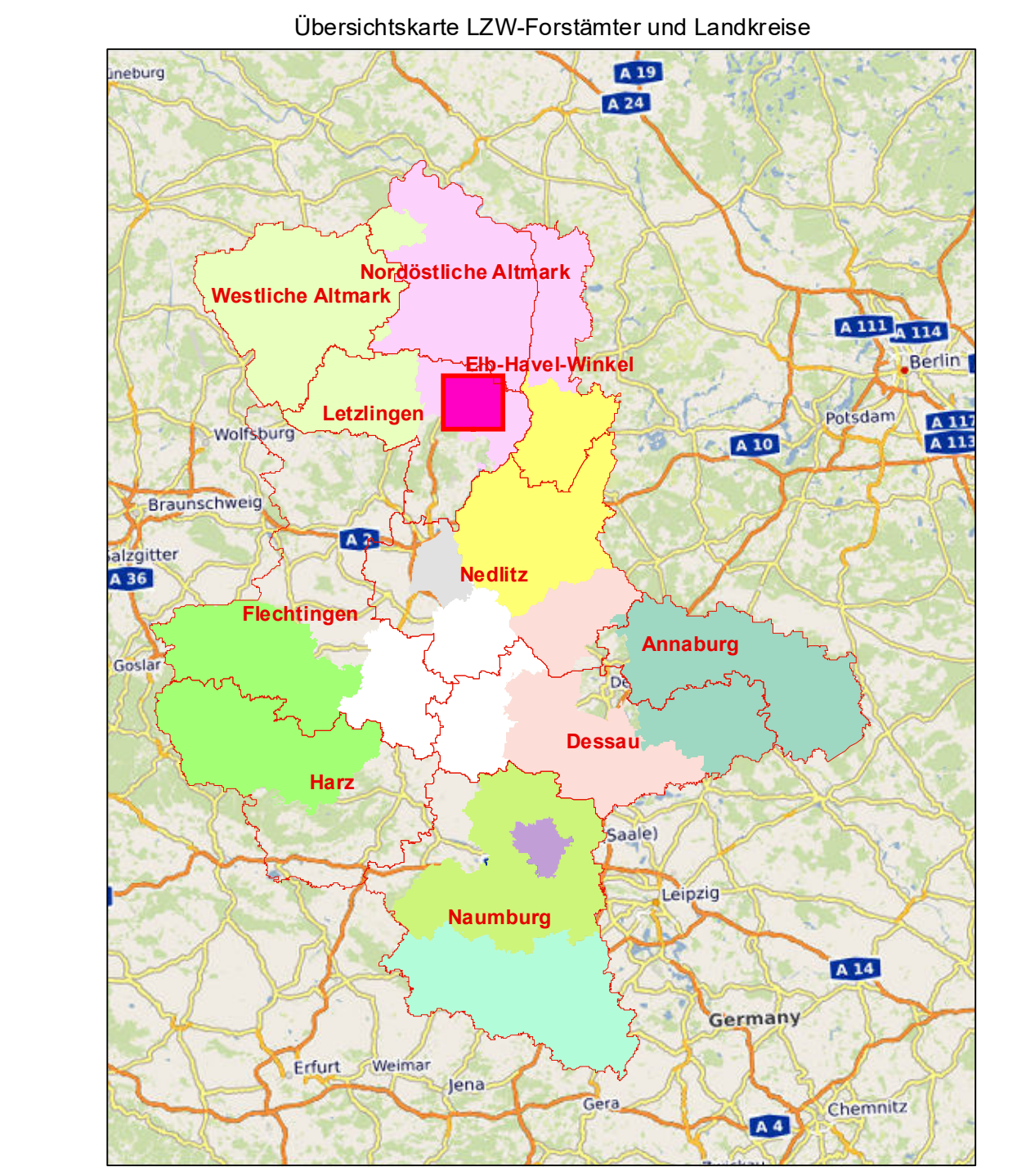
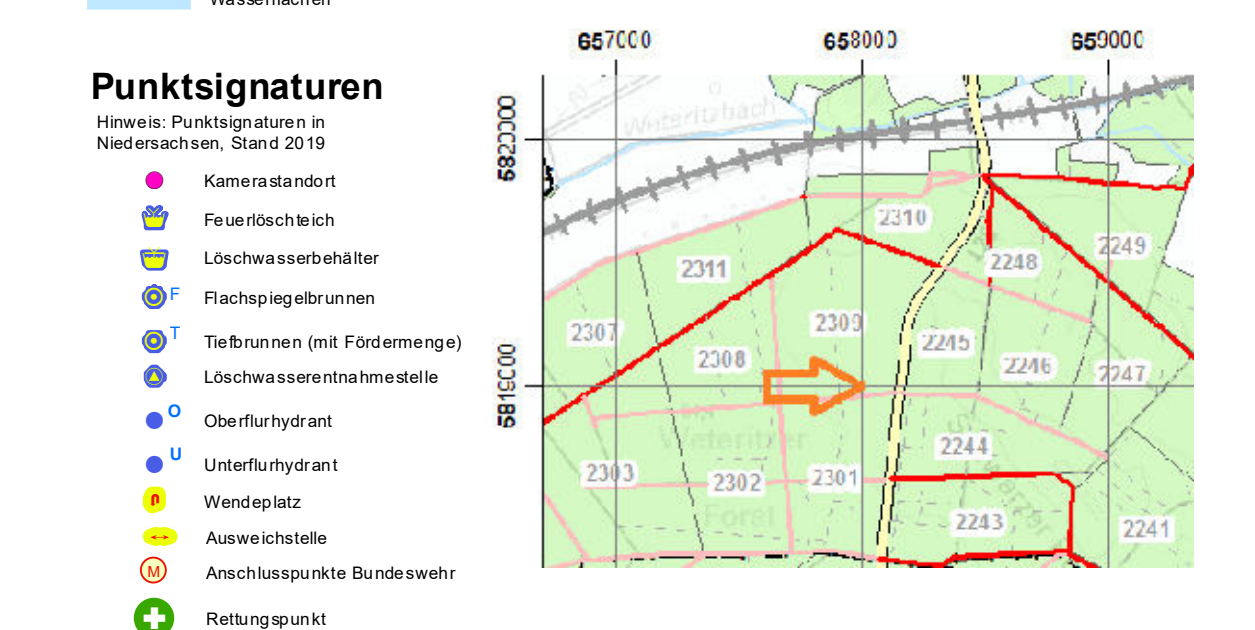
## Legende

- ### Forstliche Grenzen / Forstwege
- Ableitungsgrenze
  - Waldfläche
  - Standard LKW-Weg
  - Sonst. LKW-Weg
- (Wegelinienklassifikation gemäß: [https://navig.infomages/pdfs/pezifikation\\_pragmatischesShapeForst\\_3\\_3.pdf](https://navig.infomages/pdfs/pezifikation_pragmatischesShapeForst_3_3.pdf))
- ### Administrative Grenzen / Hinweise
- Gemeindegrenzen
  - Gemarkungsgrenzen
  - Gefährliche Geländebedingungen im Wald

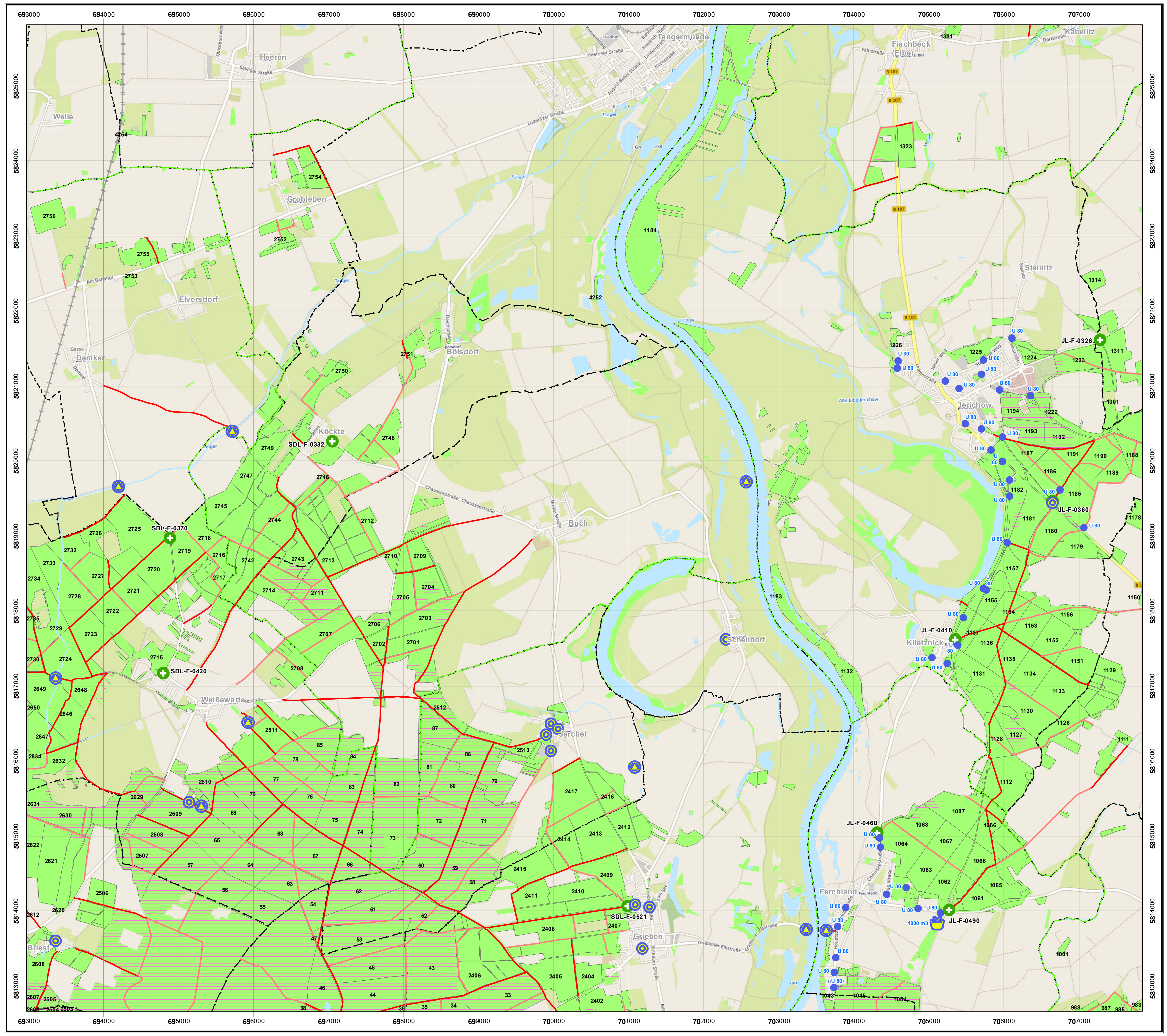
### Beispiel für das Ablesen der Zielkoordinaten

### OSM-Daten (Jan. 2023)

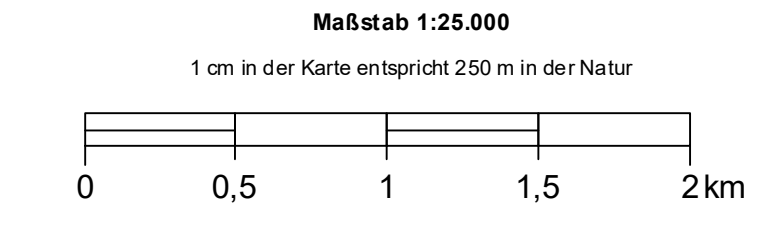
1. Ablesen des Rechtswertes: z.B. 658000
2. Ablesen des Hochwertes: z.B. 5819000
3. Ergebnis: 658000/5819000



Raumbezug: ETRS, 1989, UTM, Zone\_32N (EPSG: 25832)  
 Topografie: © OpenStreetMap-Mitwirkende  
 Openstreetmap Foundation, 132 Maney Hill Road, Sutton Coldfield, West Midlands, United Kingdom  
 Bearbeitung: Landeszentrum Wald, Sachbereich 4, Waldinformationssysteme & Kartografie



Januar 2023  
 Darstellungsbereich:  
 Linke untere Ecke 694658 / 5813491  
 Rechte obere Ecke 706158 / 5824991



- ### Legende
- Forstliche Grenzen / Forstwege**
- Ableitungsgrenze
  - Standard LKW-Weg
  - Waldfläche
  - Sonst. LKW-Weg
- (Wegelinienklassifikation gemäß: [https://navio.infomag.de/pdf/pezifikation\\_pragmatischesShapeForst\\_3\\_3.pdf](https://navio.infomag.de/pdf/pezifikation_pragmatischesShapeForst_3_3.pdf))

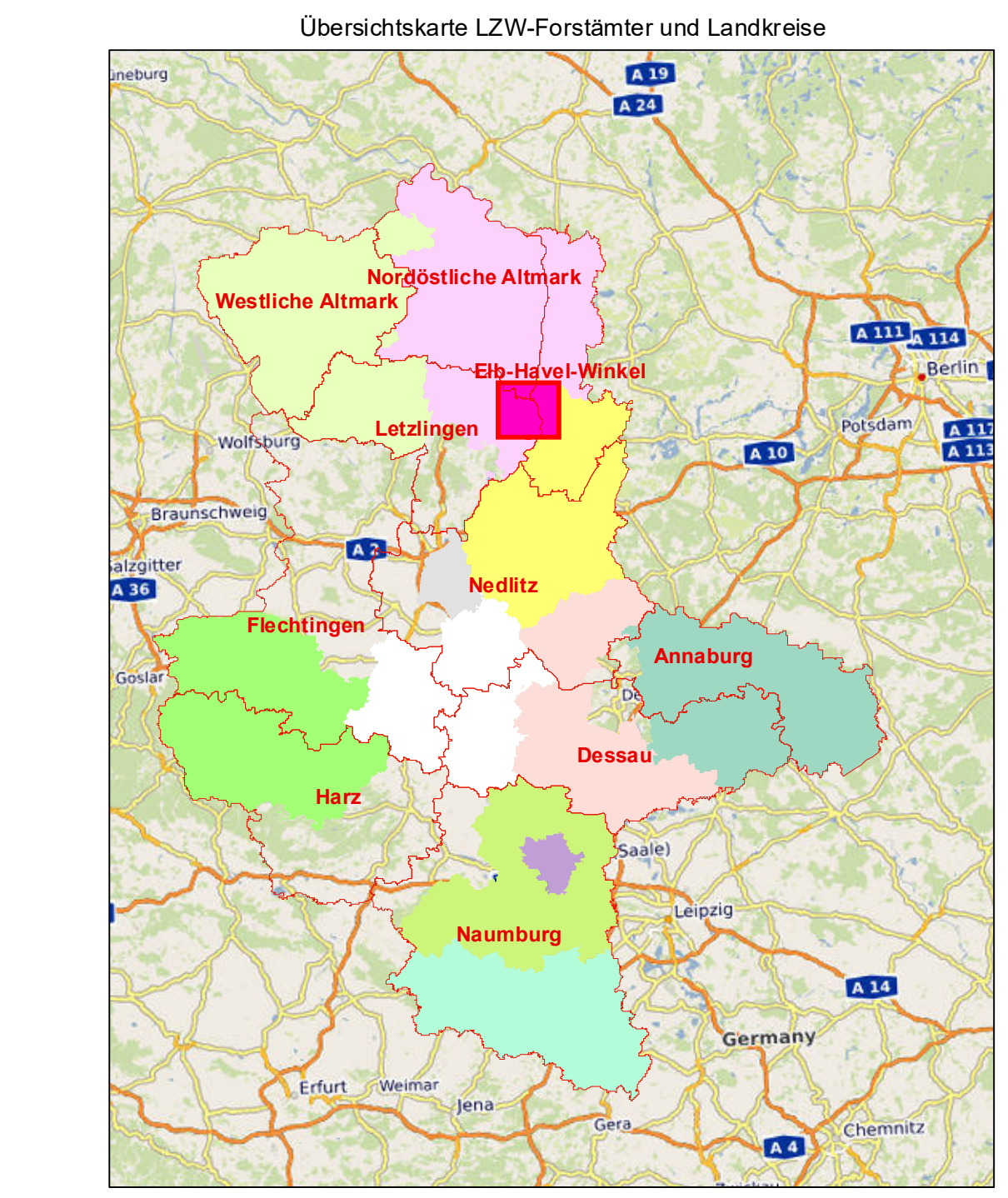
- Administrative Grenzen / Hinweise**
- Gemeindegrenzen
  - Gefährliche Geländebedingungen im Wald
  - Gemarkungsgrenzen

- OSM-Daten (Jan. 2023)**
- Ablesen des Rechtswertes: z.B. 658000
  - Ablesen des Hochwertes: z.B. 5819000
  - Ergebnis: 658000/5819000

**Punktsignaturen**

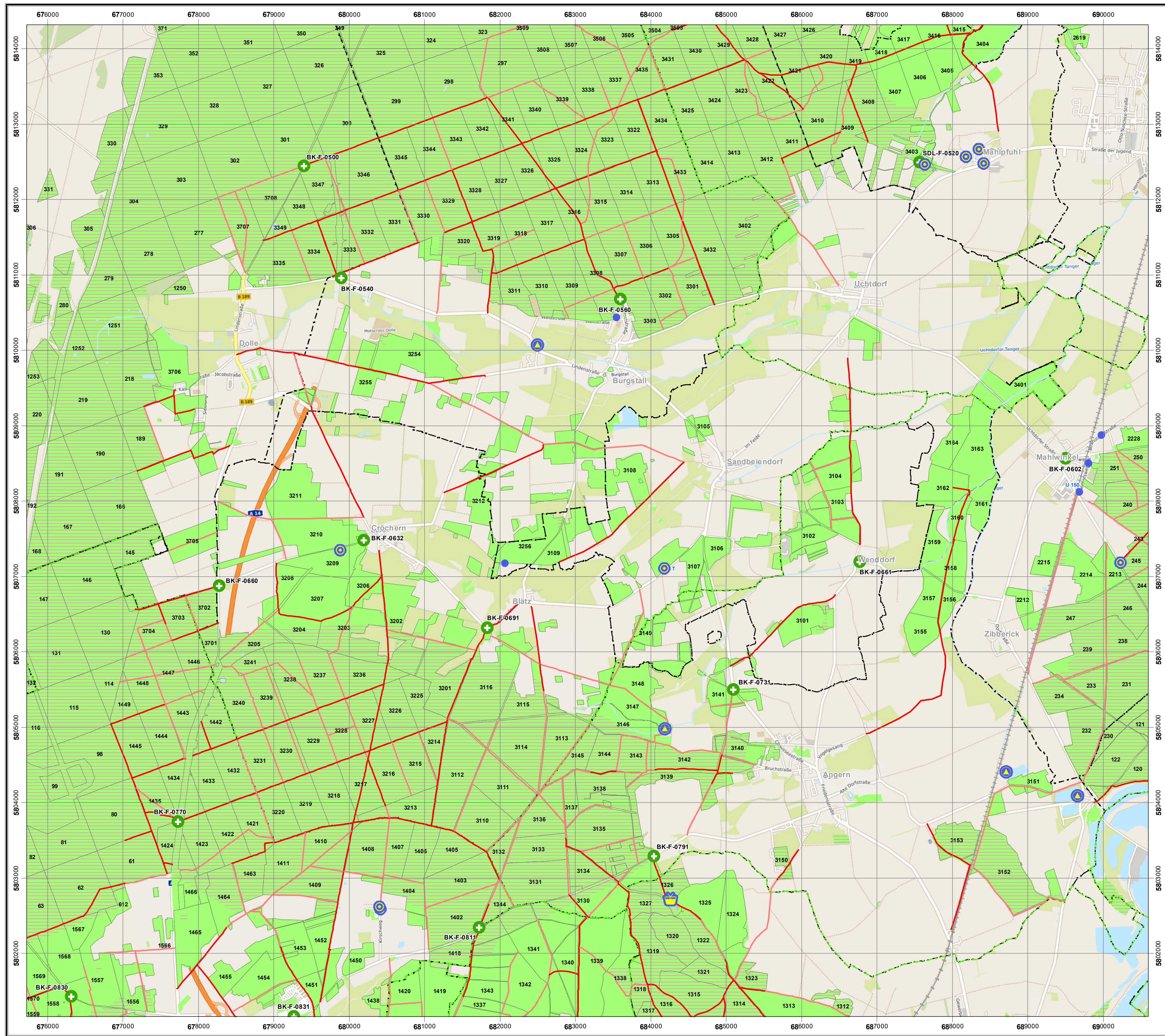
Hinweis: Punktsignaturen in Niedersachsen, Stand 2019

- Kamerastandort
- Feuerlöschbehälter
- Löschwasserbehälter
- Flachpegelbrunnen
- Tiefbrunnen (mit Fördermenge)
- Löschwasserentnahmestelle
- Oberflurhydrant
- Unterflurhydrant
- Wendepunkt
- Ausweichstelle
- Anschlusspunkte Bundeswehr
- Retzungspunkt

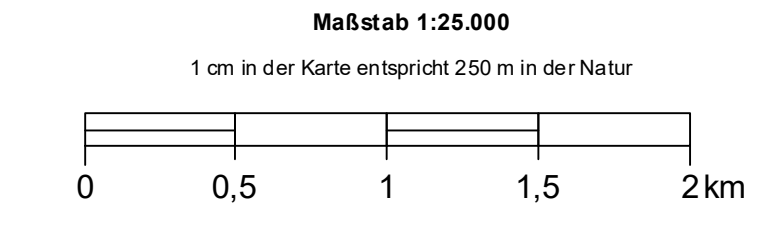


- Landkreise**
- Burgenlandkreis
  - Harz
  - Saalekreis
  - Börde
  - Jerichower Land
  - Salzlandkreis
  - Altmarkkreis Salzwedel
  - Dessau-Roßlau, Stadt
  - Halle (Saale), Stadt
  - Magdeburg, Landeshauptstadt
  - Stendal
  - Anhalt-Bitterfeld
  - Mansfeld-Südharz
  - Wittenberg

Raumbezug: ETRS, 1989, UTM, Zone\_32N (EPSG: 25832)  
 Topografie: © OpenStreetMap-Mitwirkende  
 Openstreetmap Foundation, 132 Maney Hill Road, Sutton Coldfield, West Midlands, United Kingdom  
 Bearbeitung: Landeszentrum Wald, Sachbereich 4, Waldinformationssysteme & Kartografie



Januar 2023  
 Darstellungsbereich:  
 Linke untere Ecke 677408 / 5801991  
 Rechte obere Ecke 688908 / 5813491



### Legende

**Forstliche Grenzen / Forstwege**

- Ableitungsgrenze
- Waldfläche
- Standard LKW-Weg
- Sonst. LKW-Weg

(Wegelinienklassifikation gemäß: [https://navig.infomaps/pdfs/pezifikation\\_pragmatischesShapeForst\\_3\\_3.pdf](https://navig.infomaps/pdfs/pezifikation_pragmatischesShapeForst_3_3.pdf))

### Administrative Grenzen / Hinweise

- Gemeindegrenzen
- Gemarkungsgrenzen
- Gefährliche Geländebedingungen im Wald

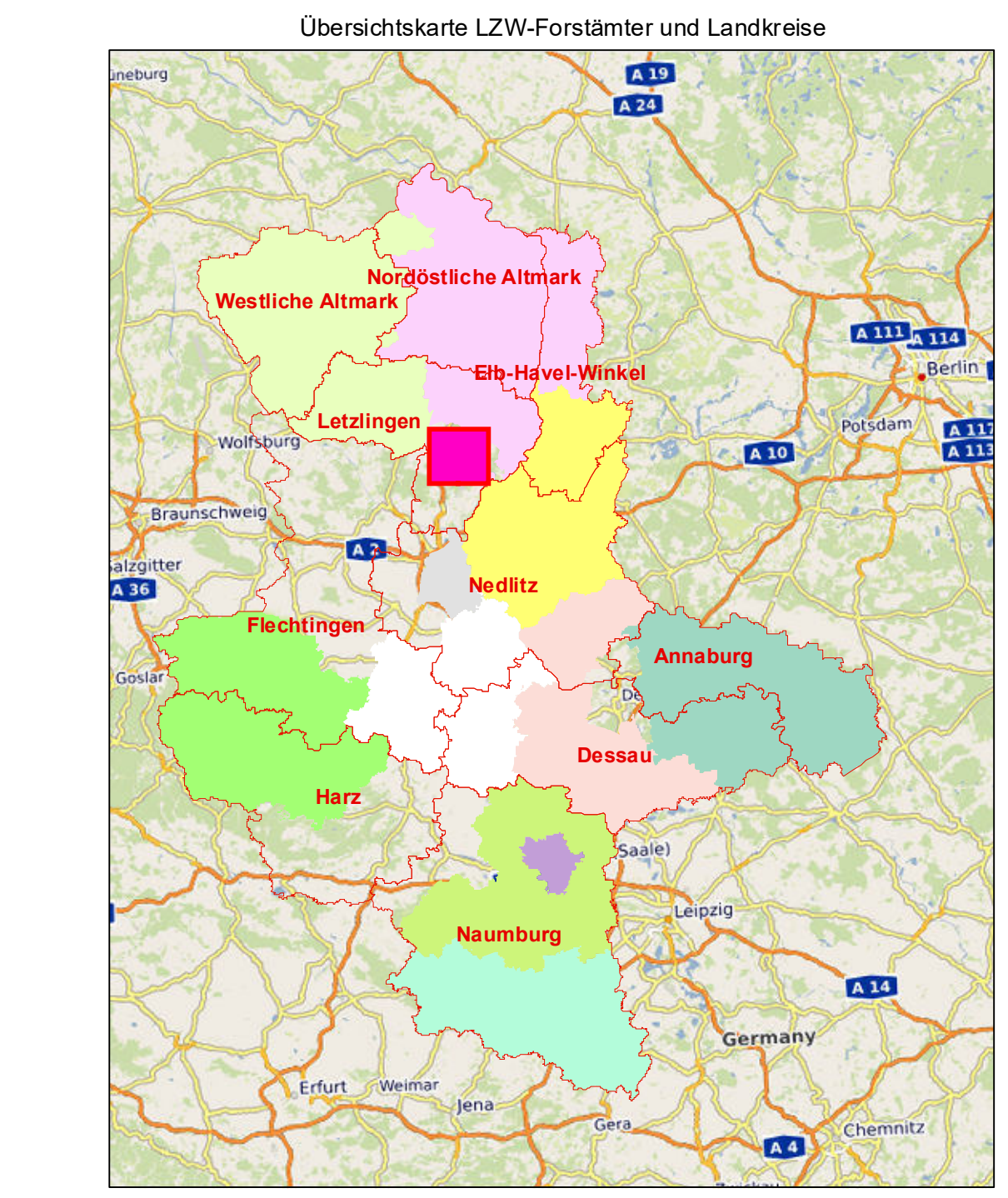
### OSM-Daten (Jan. 2023)

- Ablezen des Rechtswertes: z.B. 658000
- Ablezen des Hochwertes: z.B. 5819000
- Ergebnis: 658000/5819000

### Punktsignaturen

Hinweis: Punktsignaturen in Niedersachsen, Stand 2019

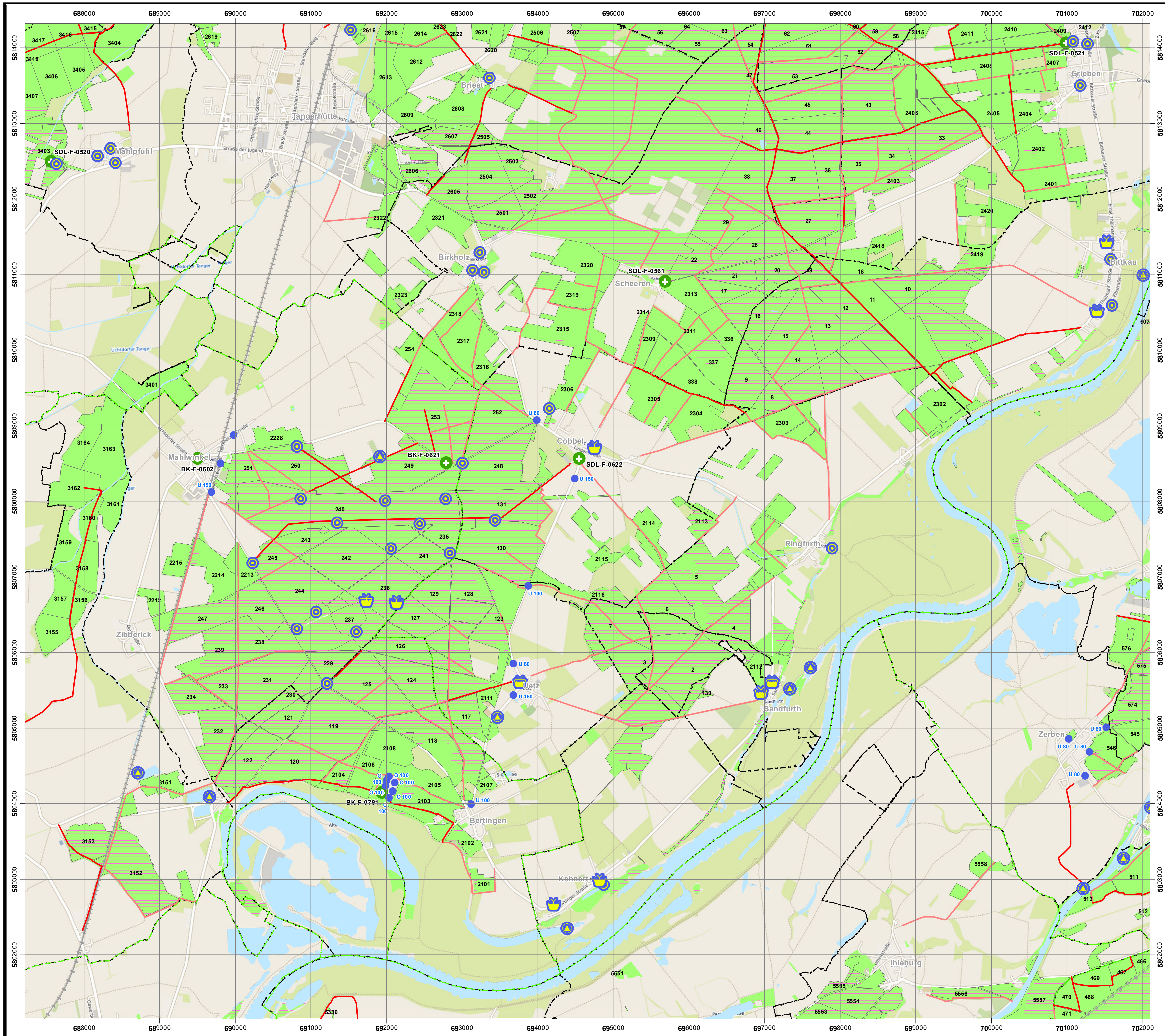
- Kamerastandort
- Feuerlöschbehälter
- Flachpegelbrunnen
- Tiefbrunnen (mit Fördermenge)
- Löschwasserentnahmestelle
- Oberflurhydrant
- Unterflurhydrant
- Wendepunkt
- Ausweichstelle
- Anschlusspunkte Bundeswehr
- Retlungspunkt



### Landkreise

- Burgenlandkreis
- Börde
- Altmarkkreis Salzwedel
- Anhalt-Bitterfeld
- Harz
- Jerichower Land
- Dessau-Roßlau, Stadt
- Halle (Saale), Stadt
- Mansfeld-Südharz
- Saalekreis
- Salzlandkreis
- Stendal
- Wittenberg

Raumbezug: ETRS, 1989, UTM, Zone\_32N (EPSG: 25832)  
 Topografie: © OpenStreetMap-Mitwirkende  
 Openstreetmap Foundation, 132 Maney Hill Road, Sutton Coldfield, West Midlands, United Kingdom  
 Bearbeitung: Landeszentrum Wald, Sachbereich 4, Waldinformationssysteme & Kartografie

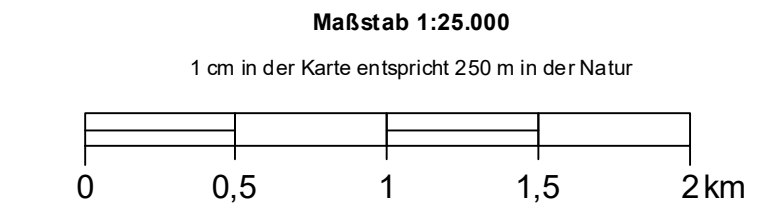


# Waldbrandeinsatzkarte



Januar 2023

**Darstellungsbereich:**  
 Linke untere Ecke 688908 / 5801991  
 Rechte obere Ecke 700408 / 5813491



## Legende

- Forstliche Grenzen / Forstwege**
- Ableitungsgrenze
  - Standard LKW-Weg
  - Sonst. LKW-Weg
  - Waldfläche
- (Wegelinienklassifikation gemäß: [https://navig.infomaps/pdfs/pezifikation\\_pragmatischesShapeForst\\_3\\_3.pdf](https://navig.infomaps/pdfs/pezifikation_pragmatischesShapeForst_3_3.pdf))
- Administrative Grenzen / Hinweise**
- Gemeindegrenzen
  - Gefährliche Geländebedingungen im Wald
  - Gemarkungsgrenzen

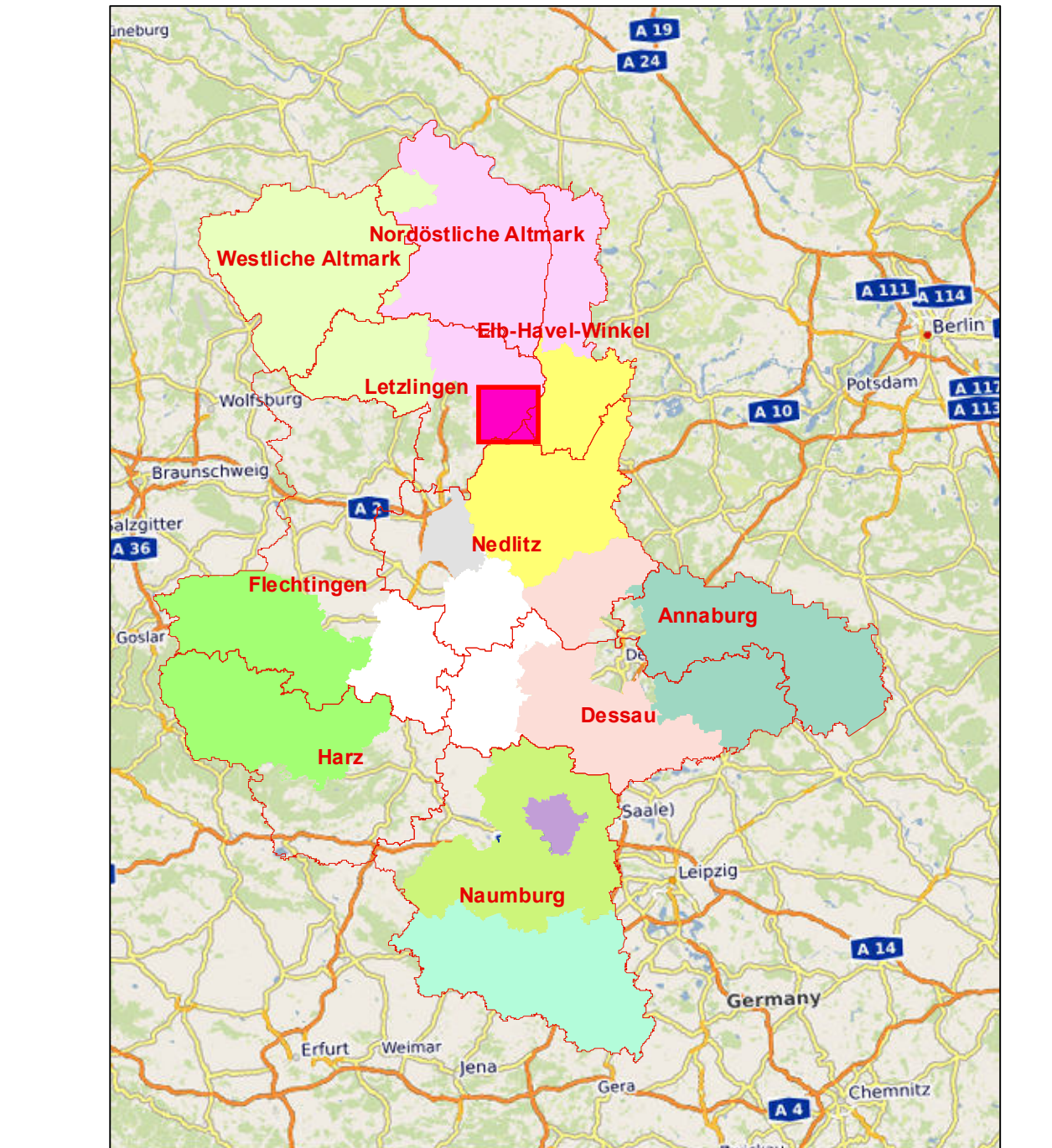
### Beispiel für das Ablesen der Zielkoordinaten

- OSM-Daten (Jan. 2023)**
1. Ablesen des Rechtswertes: z.B. 658000
  2. Ablesen des Hochwertes: z.B. 5819000
  3. Ergebnis: 658000/5819000

### Punktsignaturen

- Hinweis: Punktsignaturen in Niedersachsen, Stand 2019
- Kamerastandort
  - Feuerlöschbehälter
  - Löschwasserbehälter
  - Flachspeicherbrunnen
  - Tiefbrunnen (mit Fördermenge)
  - Löschwasserentnahmestelle
  - Oberflurhydrant
  - Unterflurhydrant
  - Wendepunkt
  - Ausweichstelle
  - Anschlusspunkte Bundeswehr
  - Retlungspunkt
- 

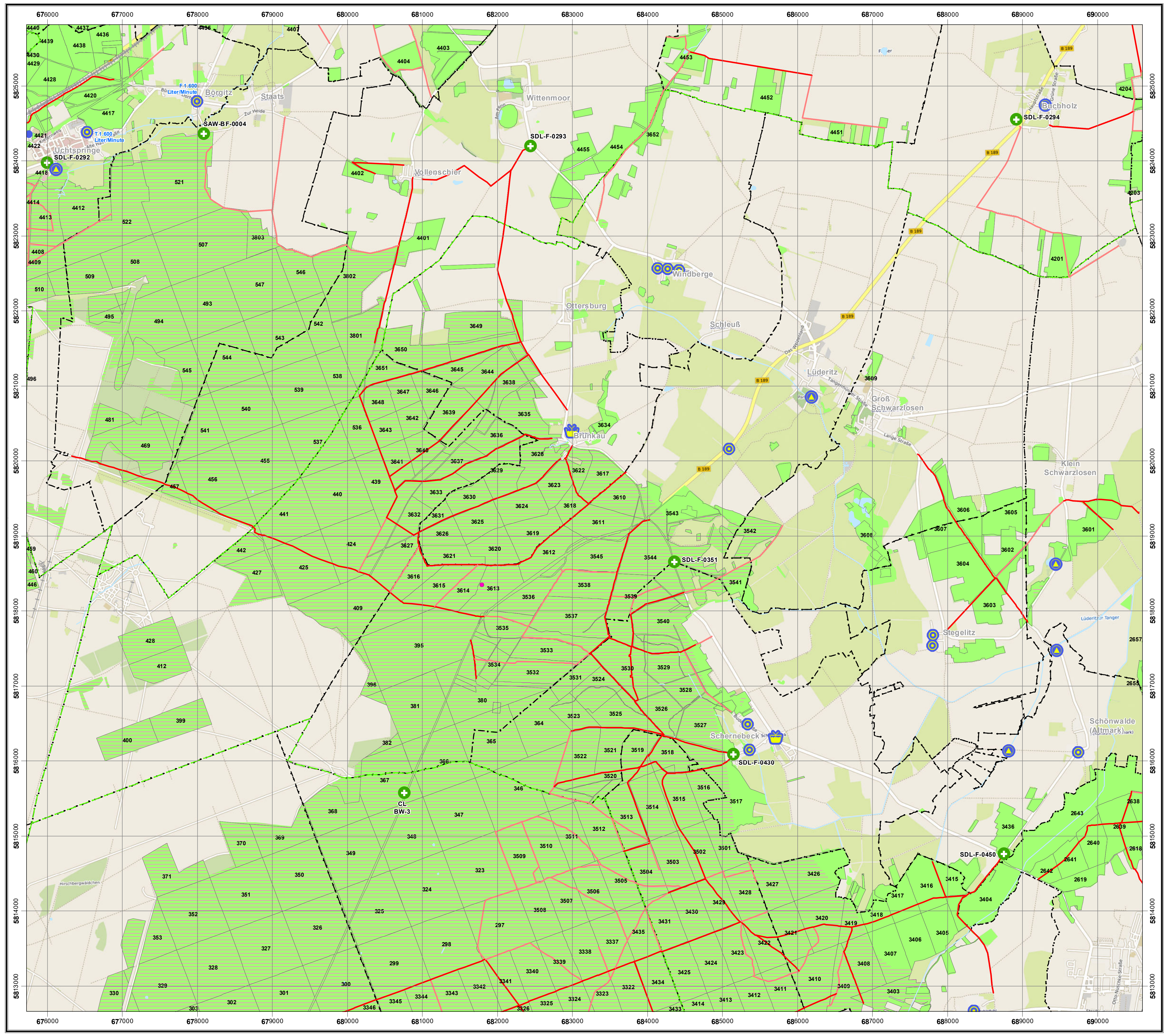
### Übersichtskarte LZW-Forstämter und Landkreise



- Landkreise**
- Burgenlandkreis
  - Börde
  - Altmarkkreis Salzwedel
  - Anhalt-Bitterfeld
  - Harz
  - Jerichower Land
  - Dessau-Roßlau, Stadt
  - Halle (Saale), Stadt
  - Magdeburg, Landeshauptstadt
  - Mansfeld-Südharz
  - Saalekreis
  - Salzlandkreis
  - Stendal
  - Wittenberg

Raumbezug: ETRS, 1989, UTM, Zone\_32N (EPSG: 25832)  
 Topografie: © OpenStreetMap-Mitwirkende  
 OpenStreetMap Foundation, 132 Maney Hill Road, Sutton Coldfield, West Midlands, United Kingdom  
 Bearbeitung: Landeszentrum Wald, Sachbereich 4, Waldinformationssysteme & Kartografie





Darstellungsbereich:  
 Linke untere Ecke 677408 / 5813491  
 Rechte obere Ecke 688908 / 5824991

Maßstab 1:25.000  
 1 cm in der Karte entspricht 250 m in der Natur

- ### Legende
- Forstliche Grenzen / Forstwege**
- Ableitungsgrenze
  - Waldfläche
  - Standard LKW-Weg
  - Sonst. LKW-Weg
- (Wegelinienklassifikation gemäß: [https://navig.infomaps.de/pfs/pezifikation\\_pragmatischesShapeForst\\_3\\_3.pdf](https://navig.infomaps.de/pfs/pezifikation_pragmatischesShapeForst_3_3.pdf))
- Administrative Grenzen / Hinweise**
- Gemeindegrenzen
  - Gemarkungsgrenzen
  - Gefährliche Geländebedingungen im Wald

**Beispiel für das Ablesen der Zielkoordinaten**

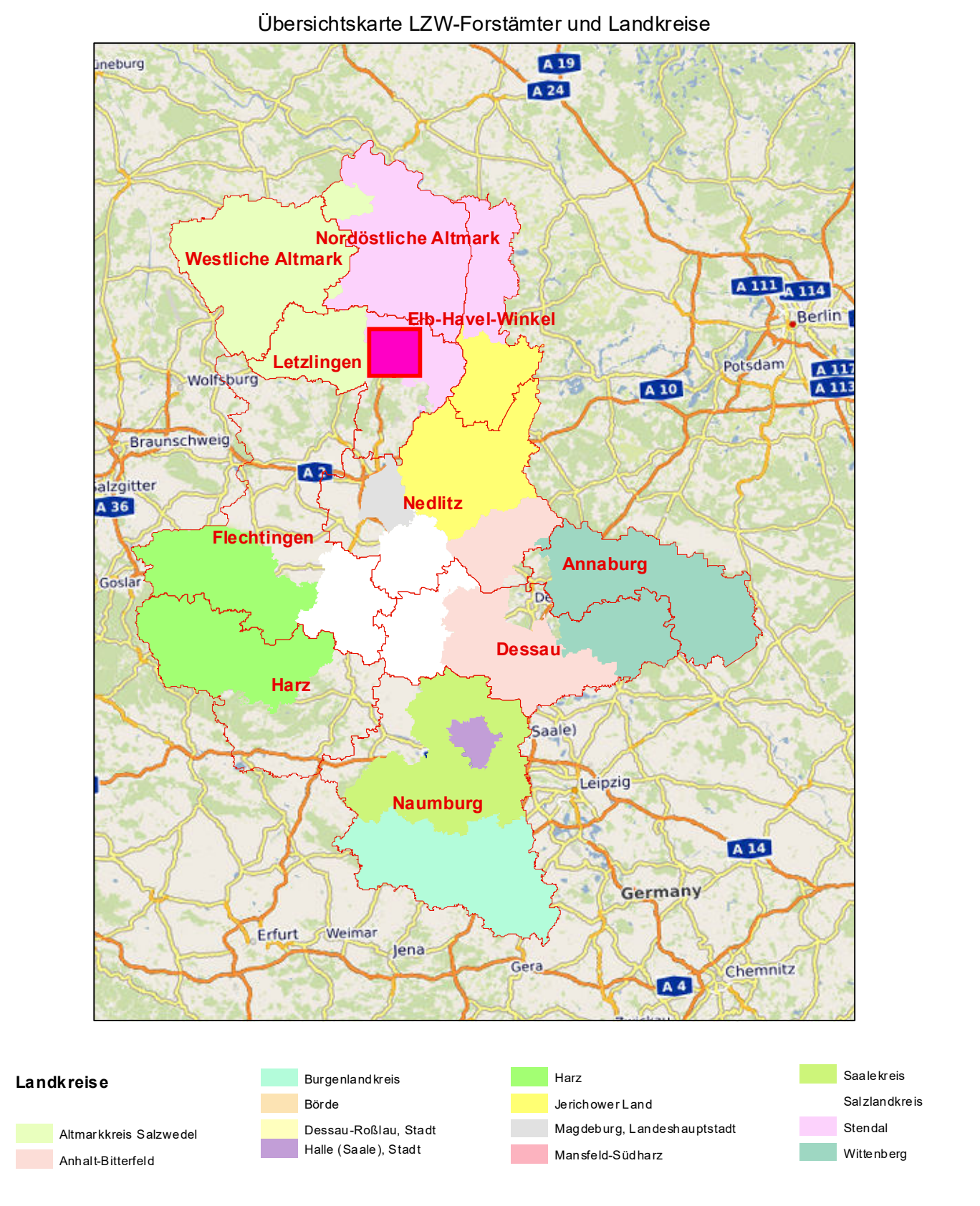
**OSM-Daten (Jan. 2023)**

- Ablesen des Rechtswertes: z.B. 658000
- Ablesen des Hochwertes: z.B. 5819000
- Ergebnis: 658000/5819000

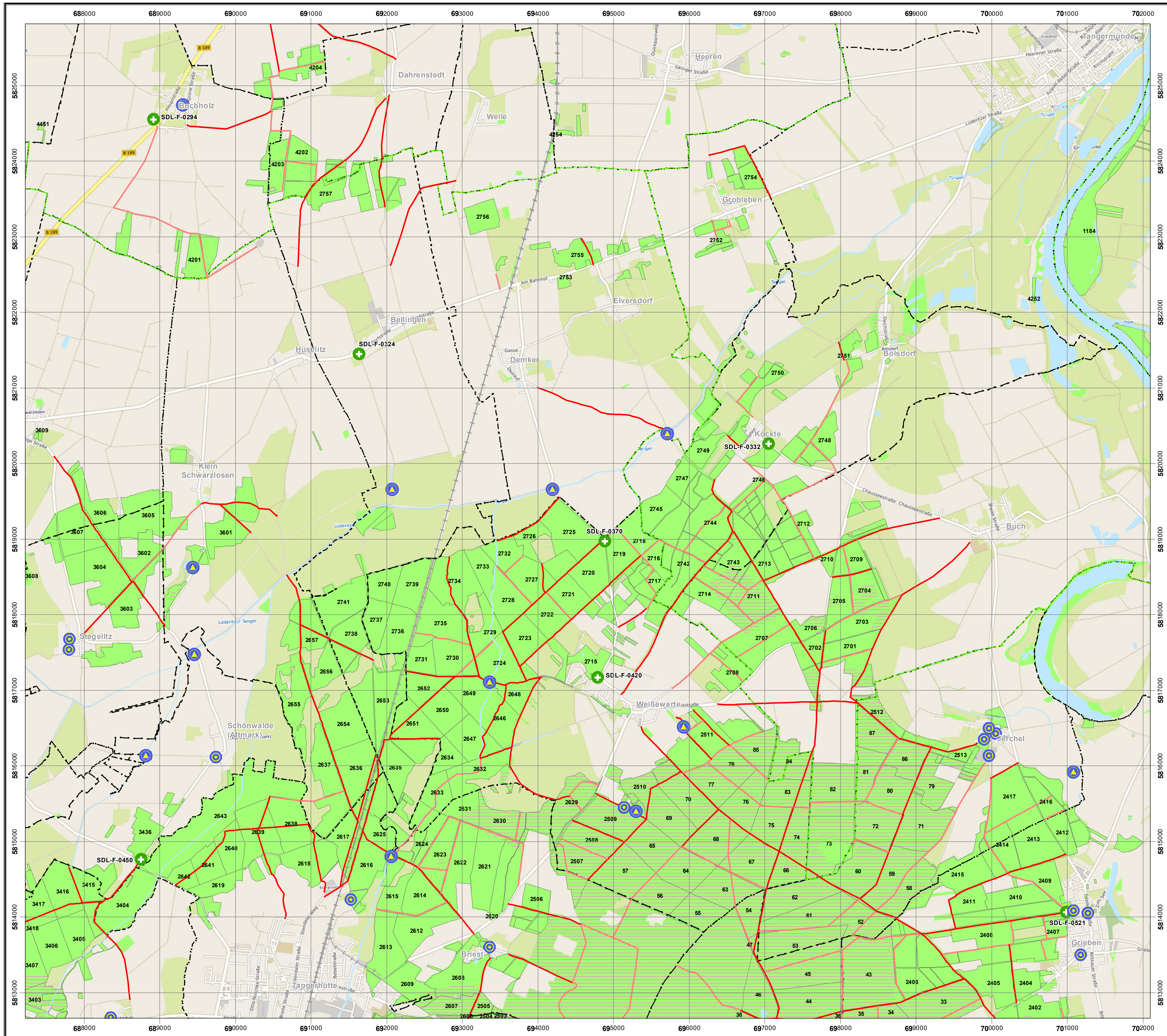
**Punktsignaturen**

Hinweis: Punktsignaturen in Niedersachsen, Stand 2019

- Kamerastandort
- Feuerlöschbehälter
- Flachspeigelbrunnen
- Tiefbrunnen (mit Fördermenge)
- Löschwasserentnahmestelle
- Oberflurhydrant
- Unterflurhydrant
- Wendepunkt
- Ausweichstelle
- Anschlusspunkte Bundeswehr
- Retlungspunkt



Raumbezug: ETRS, 1989, UTM, Zone\_32N (EPSG: 25832)  
 Topografie: © OpenStreetMap-Mitwirkende  
 Openstreetmap Foundation, 132 Maney Hill Road, Sutton Coldfield, West Midlands, United Kingdom  
 Bearbeitung: Landeszentrum Wald, Sachbereich 4, Waldinformationssysteme & Kartografie

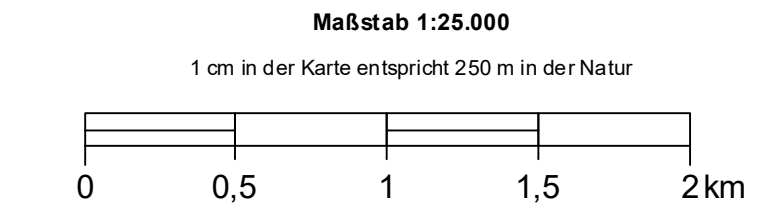


# Waldbrandeinsatzkarte



Januar 2023

Darstellungsbereich:  
 Linke untere Ecke 688908 / 5813491  
 Rechte obere Ecke 700408 / 5824991



## Legende

- ### Forstliche Grenzen / Forstwege
- Ableitungsgrenze
  - Waldfläche
  - Standard LKW-Weg
  - Sonst. LKW-Weg
- (Wegelinienklassifikation gemäß: [https://navig.infomages/pdf/pezifikation\\_pragmatischesShapeForst\\_3\\_3.pdf](https://navig.infomages/pdf/pezifikation_pragmatischesShapeForst_3_3.pdf))

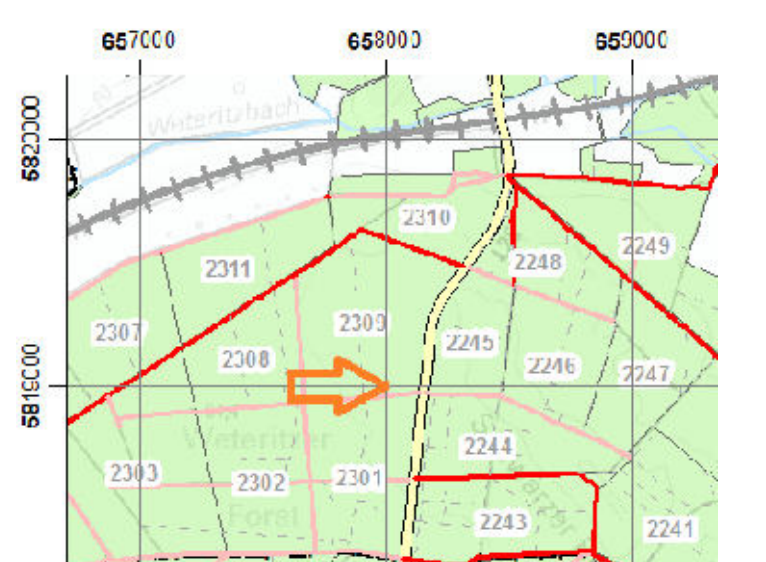
- ### Administrative Grenzen / Hinweise
- Gemeindegrenzen
  - Gemarkungsgrenzen
  - Gefährliche Geländebedingungen im Wald

### Beispiel für das Ablesen der Zielkoordinaten

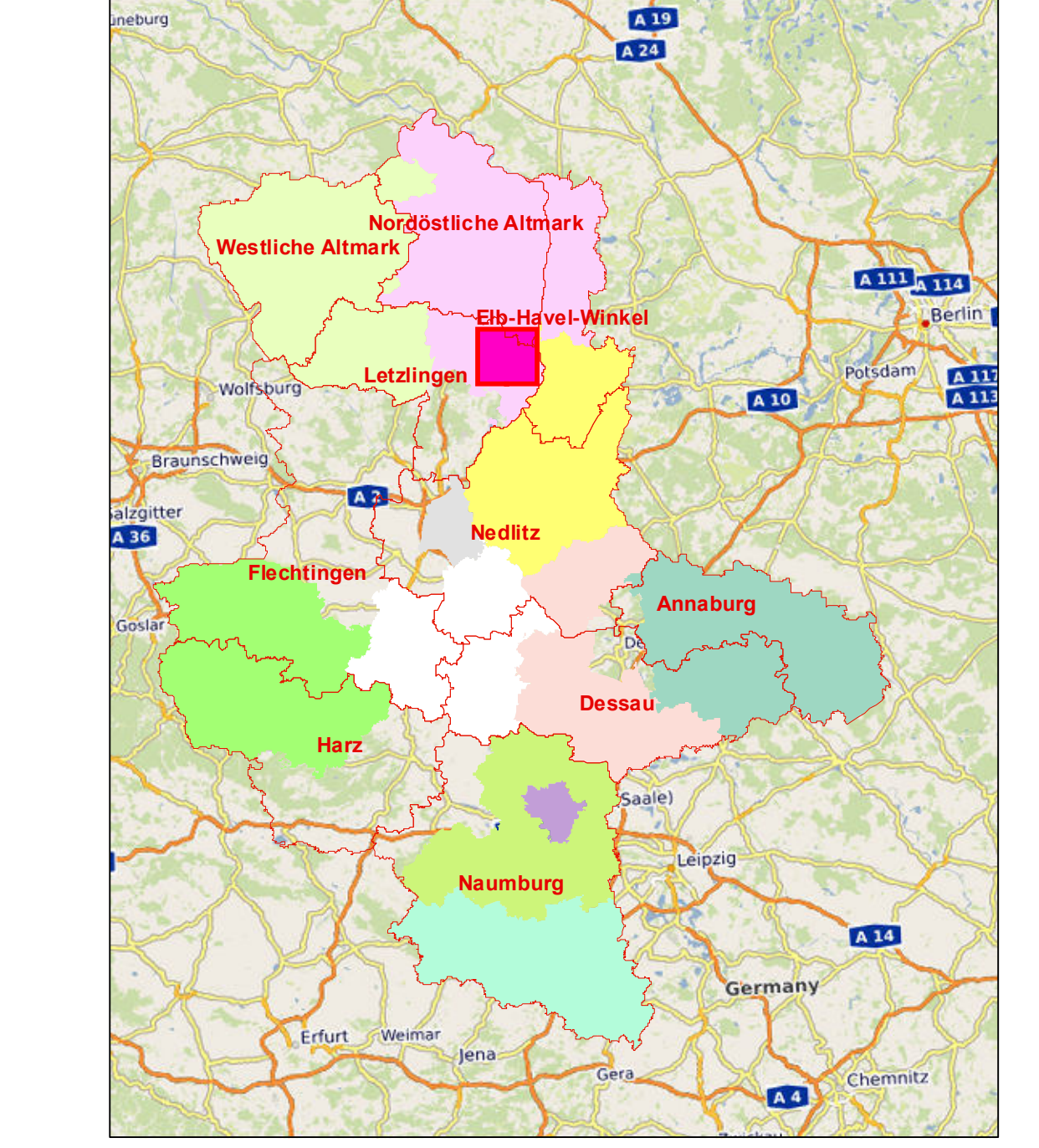
- #### OSM-Daten (Jan. 2023)
1. Ablesen des Rechtswertes: z.B. 658000
  2. Ablesen des Hochwertes: z.B. 5819000
  3. Ergebnis: 658000/5819000

#### Punktsignaturen

- Hinweis: Punktsignaturen in Niedersachsen, Stand 2019
- Kamerastandort
  - Feuerlöschbehälter
  - Flachpegelbrunnen
  - Tiefbrunnen (mit Fördermenge)
  - Flachpegelbrunnen
  - Unterflurhydrant
  - Wendepunkt
  - Ausweichstelle
  - Anschlusspunkte Bundeswehr
  - Retzungspunkt

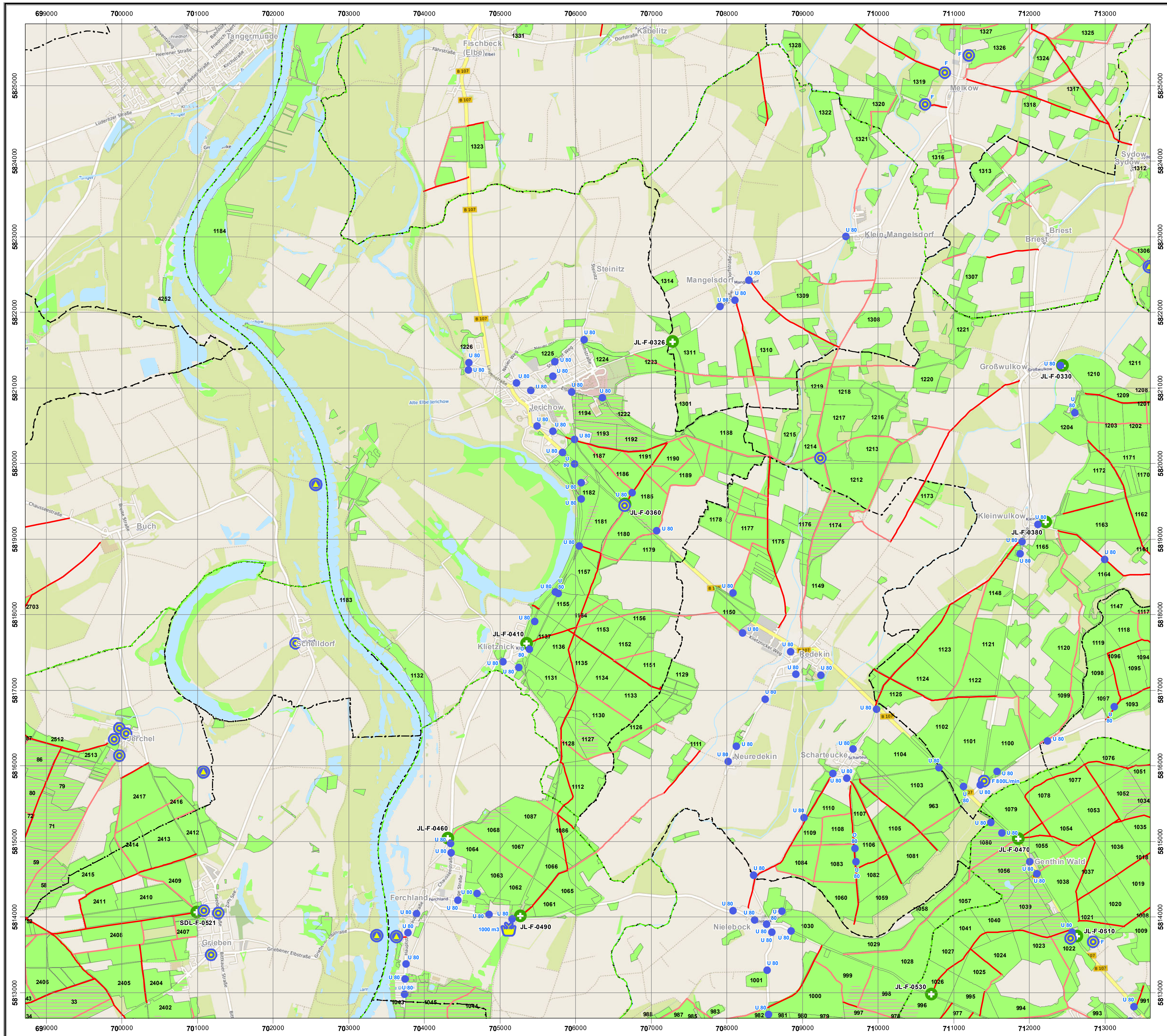


### Übersichtskarte LZW-Forstämter und Landkreise



- #### Landkreise
- Burgenlandkreis
  - Börde
  - Altmarkkreis Salzwedel
  - Anhalt-Bitterfeld
  - Harz
  - Jerichower Land
  - Dessau-Roßlau, Stadt
  - Halle (Saale), Stadt
  - Magdeburg, Landeshauptstadt
  - Mansfeld-Südharz
  - Salzlandkreis
  - Stendal
  - Wittenberg

Raumbezug: ETRS, 1989, UTM, Zone\_32N (EPSG: 25832)  
 Topografie: © OpenStreetMap-Mitwirkende  
 Openstreetmap Foundation, 132 Maney Hill Road, Sutton Coldfield, West Midlands, United Kingdom  
 Bearbeitung: Landeszentrum Wald, Sachbereich 4, Waldinformationssysteme & Kartografie

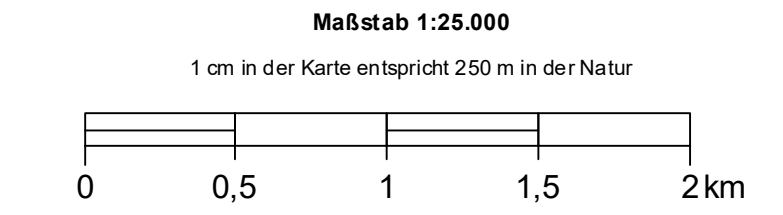


# Waldbrandeinsatzkarte



Januar 2023

Darstellungsbereich:  
 Linke untere Ecke 700408 / 5813491  
 Rechte obere Ecke 711908 / 5824991



## Legende

- ### Forstliche Grenzen / Forstwege
- Abteufungsgrenze
  - Waldfläche
  - Standard LKW-Weg
  - Sonst. LKW-Weg
- (Wegelinienklassifikation gemäß: [https://navig.infomaps.de/pdfs/pezifikation\\_pragmatischesShapeForst\\_3\\_3.pdf](https://navig.infomaps.de/pdfs/pezifikation_pragmatischesShapeForst_3_3.pdf))

- ### Administrative Grenzen / Hinweise
- Gemeindegrenzen
  - Gemarkungsgrenzen
  - Gefährliche Geländebedingungen im Wald

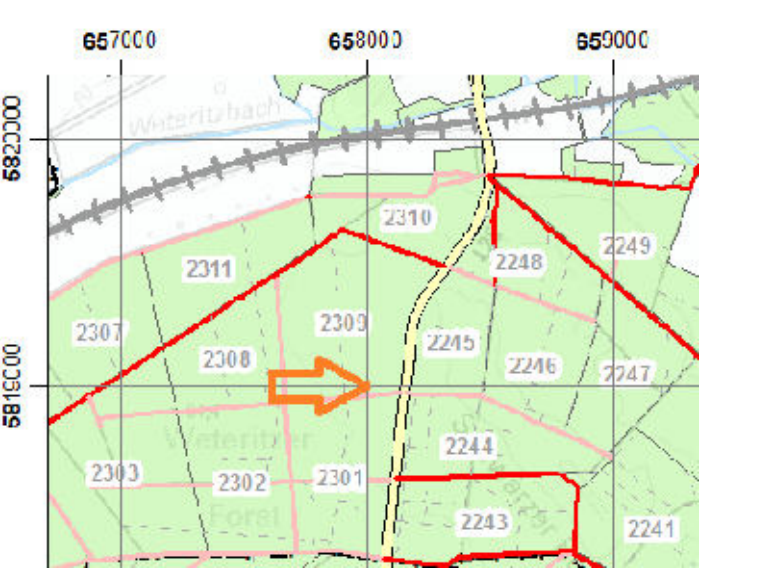
### Beispiel für das Ablesen der Zielkoordinaten

### OSM-Daten (Jan. 2023)

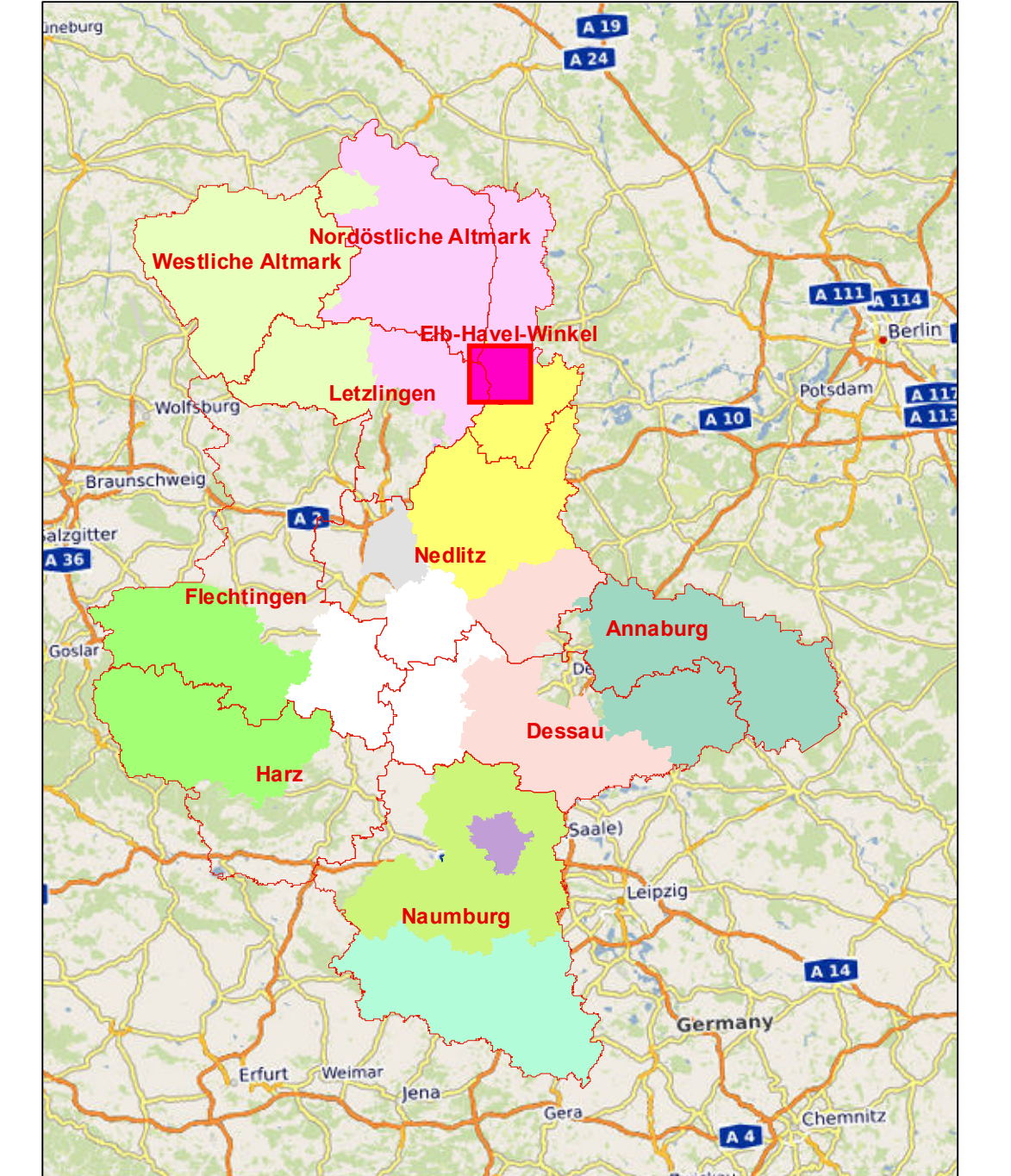
1. Ablesen des Rechtswertes: z.B. 658000
2. Ablesen des Hochwertes: z.B. 5819000
3. Ergebnis: 658000/5819000

### Punktsignaturen

- Hinweis: Punktsignaturen in Niedersachsen, Stand 2019
- Kamerastandort
  - Feuerlöschbehälter
  - Löschwasserbehälter
  - Flachpegelbrunnen
  - Tiefbrunnen (mit Fördermenge)
  - Löschwasserentnahmestelle
  - Oberflurhydrant
  - Unterflurhydrant
  - Wendepunkt
  - Ausweichstelle
  - Anschlusspunkte Bundeswehr
  - Retlungspunkt



### Übersichtskarte LZW-Forstämter und Landkreise



- ### Landkreise
- Burgenlandkreis
  - Börde
  - Altmarkkreis Salzwedel
  - Anhalt-Bitterfeld
  - Harz
  - Jerichower Land
  - Dessau-Roßlau, Stadt
  - Halle (Saale), Stadt
  - Magdeburg, Landeshauptstadt
  - Mansfeld-Südharz
  - Salzlandkreis
  - Stendal
  - Wittenberg

Raumbezug: ETRS 1989, UTM, Zone 32N (EPSG: 25832)  
 Topografie: © OpenStreetMap-Mitwirkende  
 Openstreetmap Foundation, 132 Maney Hill Road, Sutton Coldfield, West Midlands, United Kingdom  
 Bearbeitung: Landeszentrum Wald, Sachbereich 4, Waldinformationssysteme & Kartografie

# Waldbrandeinsatzkarte



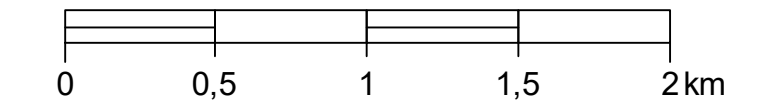
Januar 2023

Darstellungsbereich:  
Linke untere Ecke  
Rechte obere Ecke

688908 / 5796241  
700408 / 5807741

Maßstab 1:25.000

1 cm in der Karte entspricht 250 m in der Natur



## Legende

### Forstliche Grenzen / Forstwege

- Abteilungs- / Forstweggrenze
  - Standard LKW-Weg
  - Waldfläche
  - Sonst. LKW-Weg
- (Wegelinienklassifikation gemäß: [https://navig.inf.uni-leipzig.de/pdfs/pefizifikation\\_pragmatischesShapeForst\\_3\\_3.pdf](https://navig.inf.uni-leipzig.de/pdfs/pefizifikation_pragmatischesShapeForst_3_3.pdf))

### Administrative Grenzen / Hinweise

- Gemeindegrenzen
- Gefährliche Geländebedingungen im Wald
- Gemarkungsgrenzen

### Beispiel für das Ablesen der Zielkoordinaten

#### OSM-Daten (Jan. 2023)

- Bahnstrecken
- Fluss/Bach/Graben
- Wasserflächen

1. Ablesen des Rechtswertes: z.B. 658000
2. Ablesen des Hochwertes: z.B. 5819000
3. Ergebnis: 658000/5819000

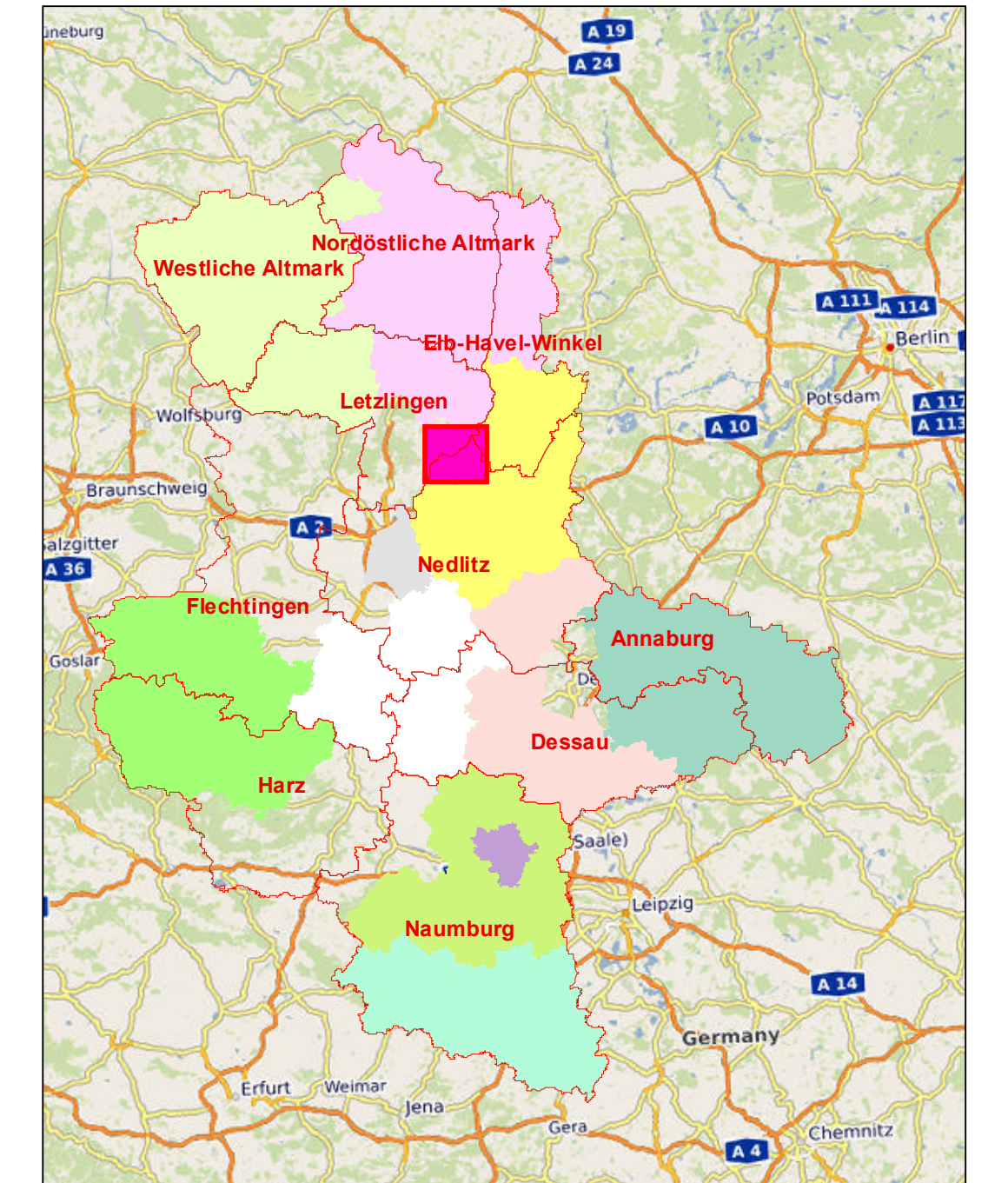
#### Punktsignaturen

Hinweis: Punktsignaturen in Niedersachsen, Stand 2019

- Kamerastandort
- Feuerlöschbehälter
- Löschwasserbehälter
- Flachspiegelbrunnen
- Tiefbrunnen (mit Fördermenge)
- Löschwassernahmestelle
- Oberflurhydrant
- Unterflurhydrant
- Wendepunkt
- Ausweichstelle
- Anschlusspunkte Bundeswehr
- Rettungspunkt

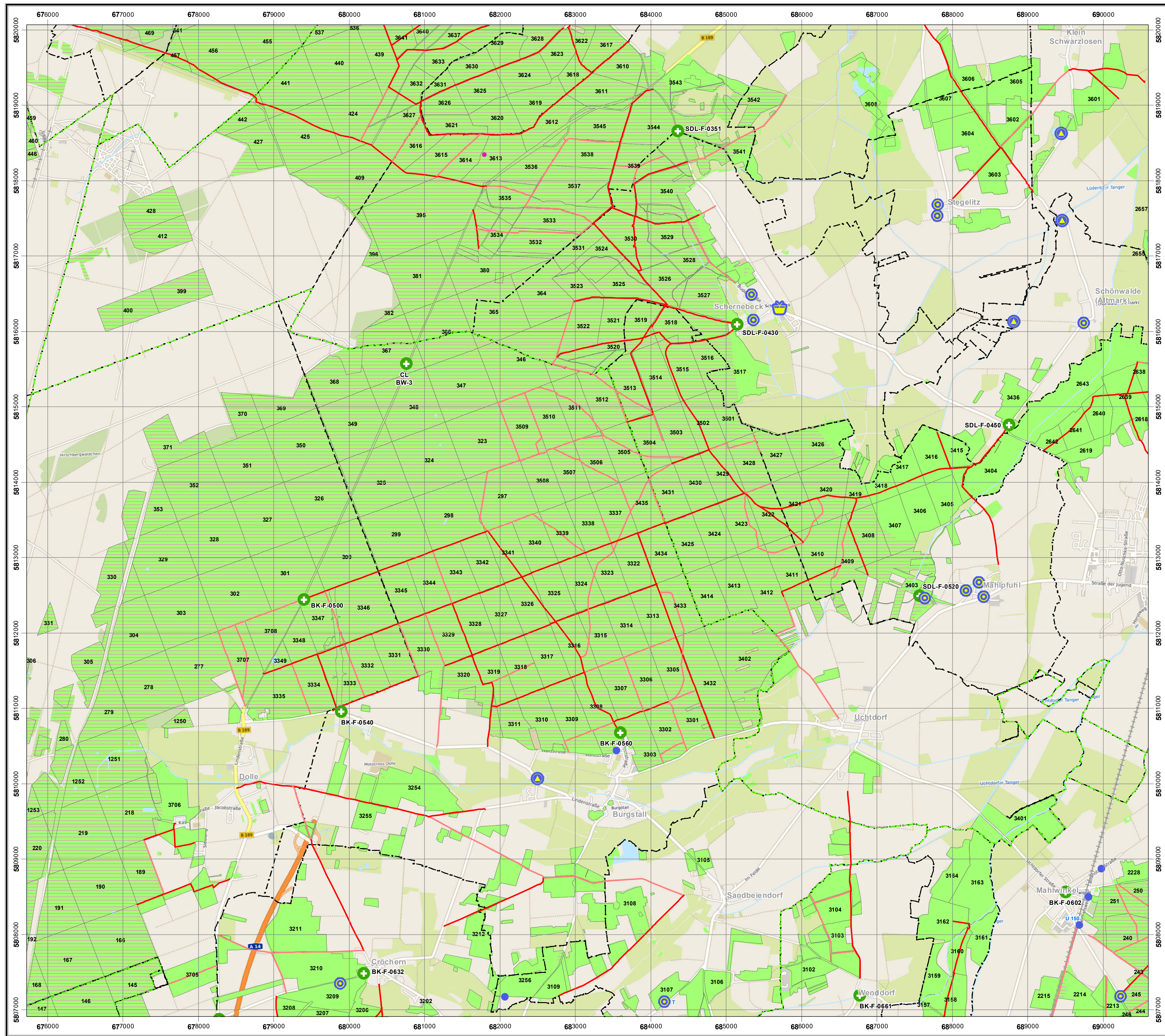


#### Übersichtskarte LZW-Forstämter und Landkreise

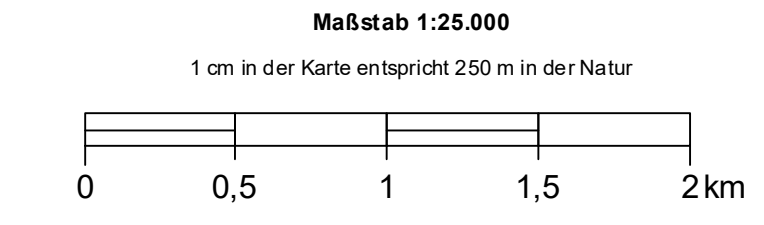


- Landkreise**
- Burgenlandkreis
  - Börde
  - Jerichower Land
  - Mansfeld-Südharz
  - Salzlandkreis
  - Stendal
  - Wittenberg

Raumbezug: ETRS 1989, UTM, Zone\_32N (EPSG: 25832)  
Topografie: © OpenStreetMap-Mitwirkende  
Openstreetmap Foundation, 132 Maney Hill Road, Sutton Coldfield, West Midlands, United Kingdom  
Bearbeitung: Landeszentrum Wald, Sachbereich 4, Waldinformationssysteme & Kartografie



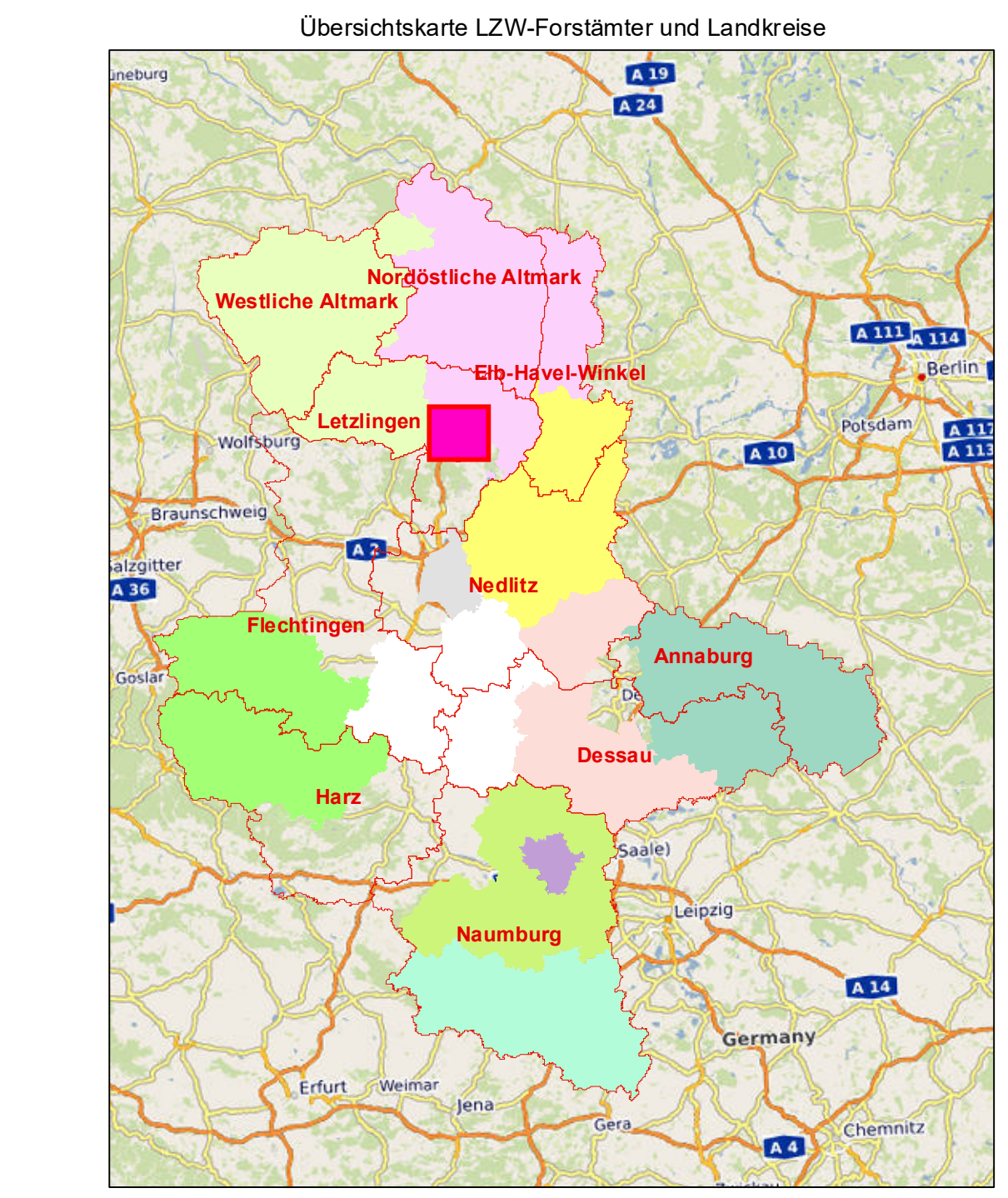
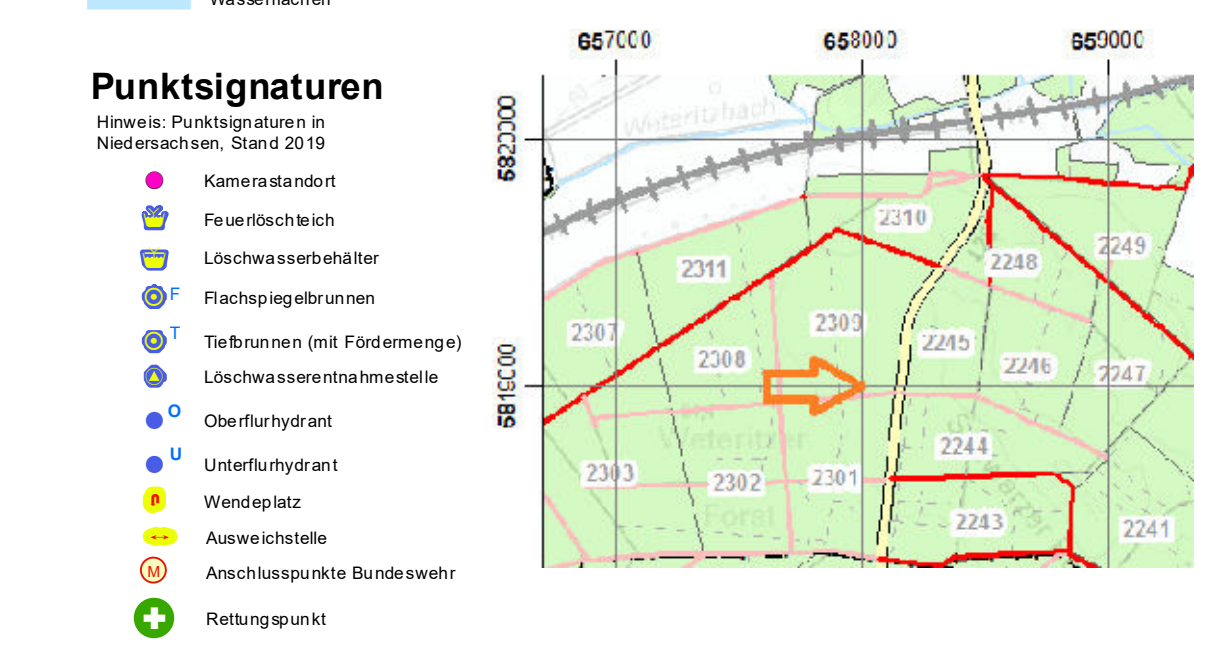
Darstellungsbereich:  
 Linke untere Ecke 677408 / 5807741  
 Rechte obere Ecke 688908 / 5819241



- ### Legende
- Forstliche Grenzen / Forstwege**
- Ableitungsgrenze
  - Waldfläche
  - Standard LKW-Weg
  - Sonst. LKW-Weg
- Administrative Grenzen / Hinweise**
- Gemeindegrenzen
  - Gemarkungsgrenzen
  - Gefährliche Geländebedingungen im Wald
- (Wegelinienklassifikation gemäß: [https://navig.infomaps.de/pdfs/pezifikation\\_pragmatischesShapeForst\\_3\\_3.pdf](https://navig.infomaps.de/pdfs/pezifikation_pragmatischesShapeForst_3_3.pdf))

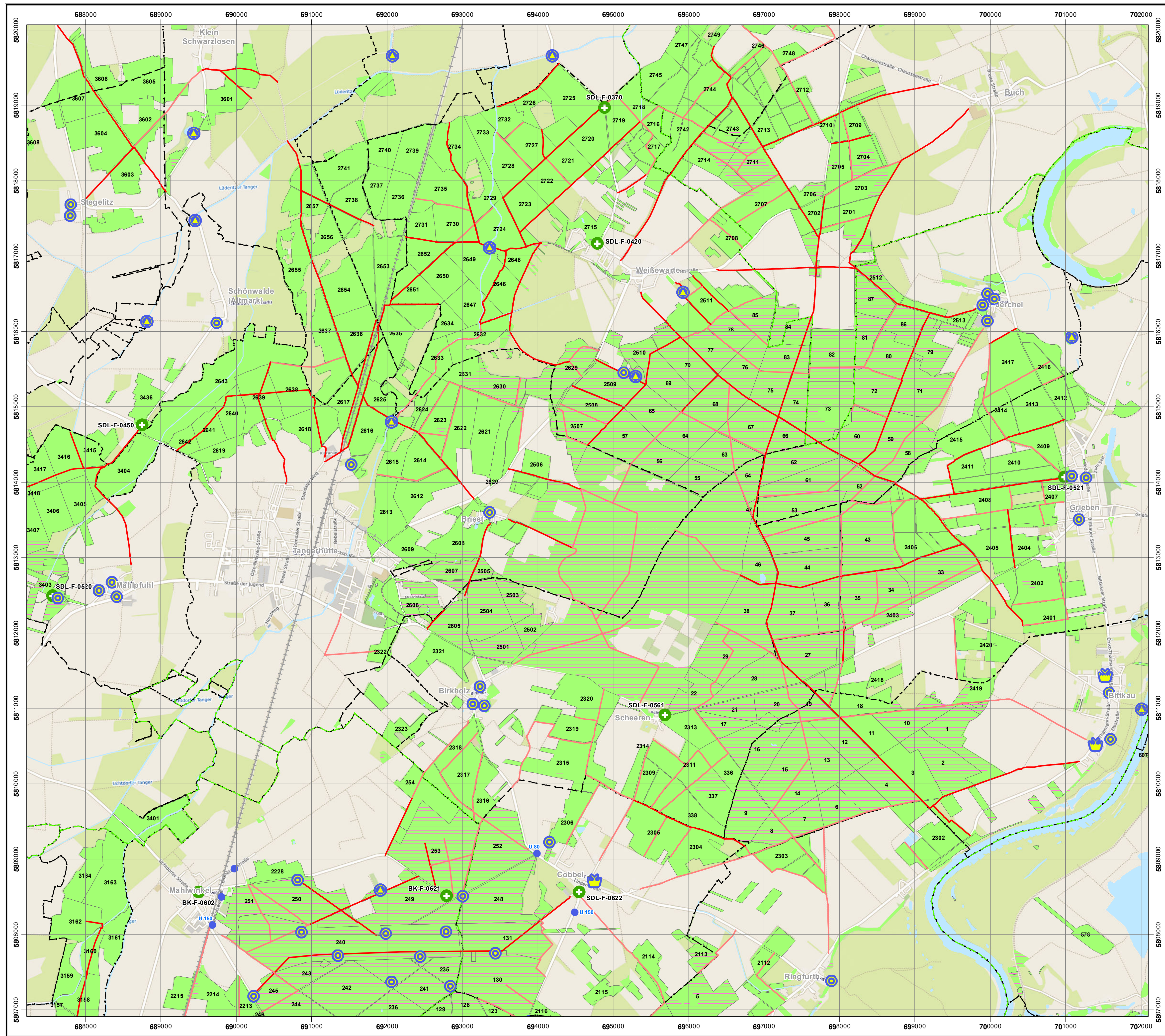
**OSM-Daten (Jan. 2023)**

- Ablesen des Rechtswertes: z.B. 658000
- Ablesen des Hochwertes: z.B. 5819000
- Ergebnis: 658000/5819000



- Landkreise**
- Burgenlandkreis
  - Börde
  - Altmarkkreis Salzwedel
  - Anhalt-Bitterfeld
  - Harz
  - Jerichower Land
  - Dessau-Roßlau, Stadt
  - Halle (Saale), Stadt
  - Magdeburg, Landeshauptstadt
  - Mansfeld-Südharz
  - Salzlandkreis
  - Stendal
  - Wittenberg

Raumbezug: ETRS, 1989, UTM, Zone 32N (EPSG: 25832)  
 Topografie: © OpenStreetMap-Mitwirkende  
 Openstreetmap Foundation, 132 Maney Hill Road, Sutton Coldfield, West Midlands, United Kingdom  
 Bearbeitung: Landeszentrum Wald, Sachbereich 4, Waldinformationssysteme & Kartografie



Januar 2023

**Darstellungsbereich:**  
 Linke untere Ecke 688908 / 5807741  
 Rechte obere Ecke 700408 / 5819241

Maßstab 1:25.000  
 1 cm in der Karte entspricht 250 m in der Natur

**Legende**

**Forstliche Grenzen / Forstwege**

- Ableitungsgrenze
- Standard LKW-Weg
- Sonst. LKW-Weg
- Waldfläche

(Wegelinienklassifikation gemäß: [https://navigo.infomaps.de/pdfs/pezifikation\\_pragmatischesShapeForst\\_3\\_3.pdf](https://navigo.infomaps.de/pdfs/pezifikation_pragmatischesShapeForst_3_3.pdf))

**Administrative Grenzen / Hinweise**

- Gemeindegrenzen
- Gefährliche Geländebedingungen im Wald
- Gemarkungsgrenzen

**Beispiel für das Ablesen der Zielkoordinaten**

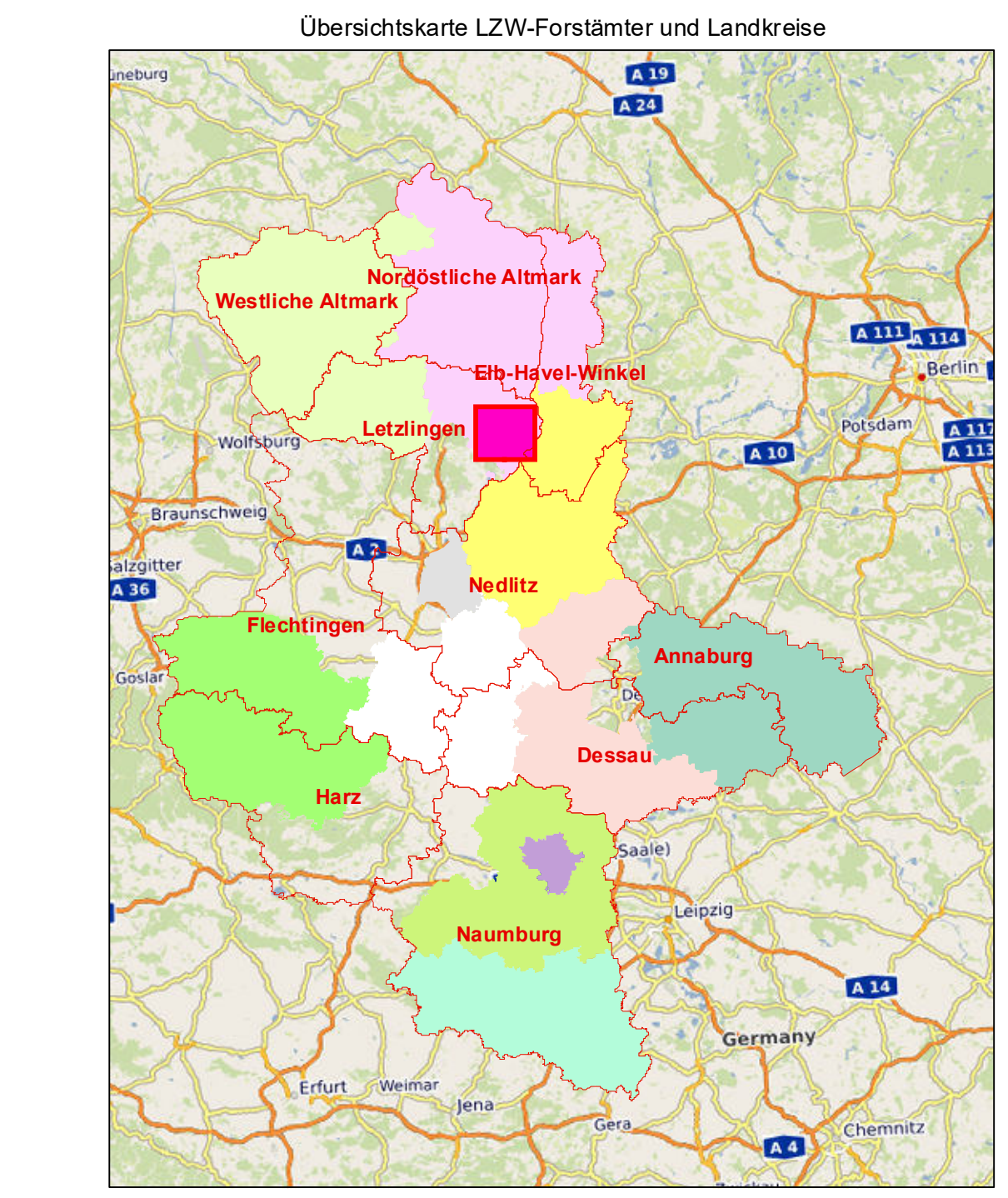
**OSM-Daten (Jan. 2023)**

- Bahnstrecken
- Fluss/Bach/Graben
- Wasserflächen

**Punktsignaturen**

Hinweis: Punktsignaturen in Niedersachsen, Stand 2019

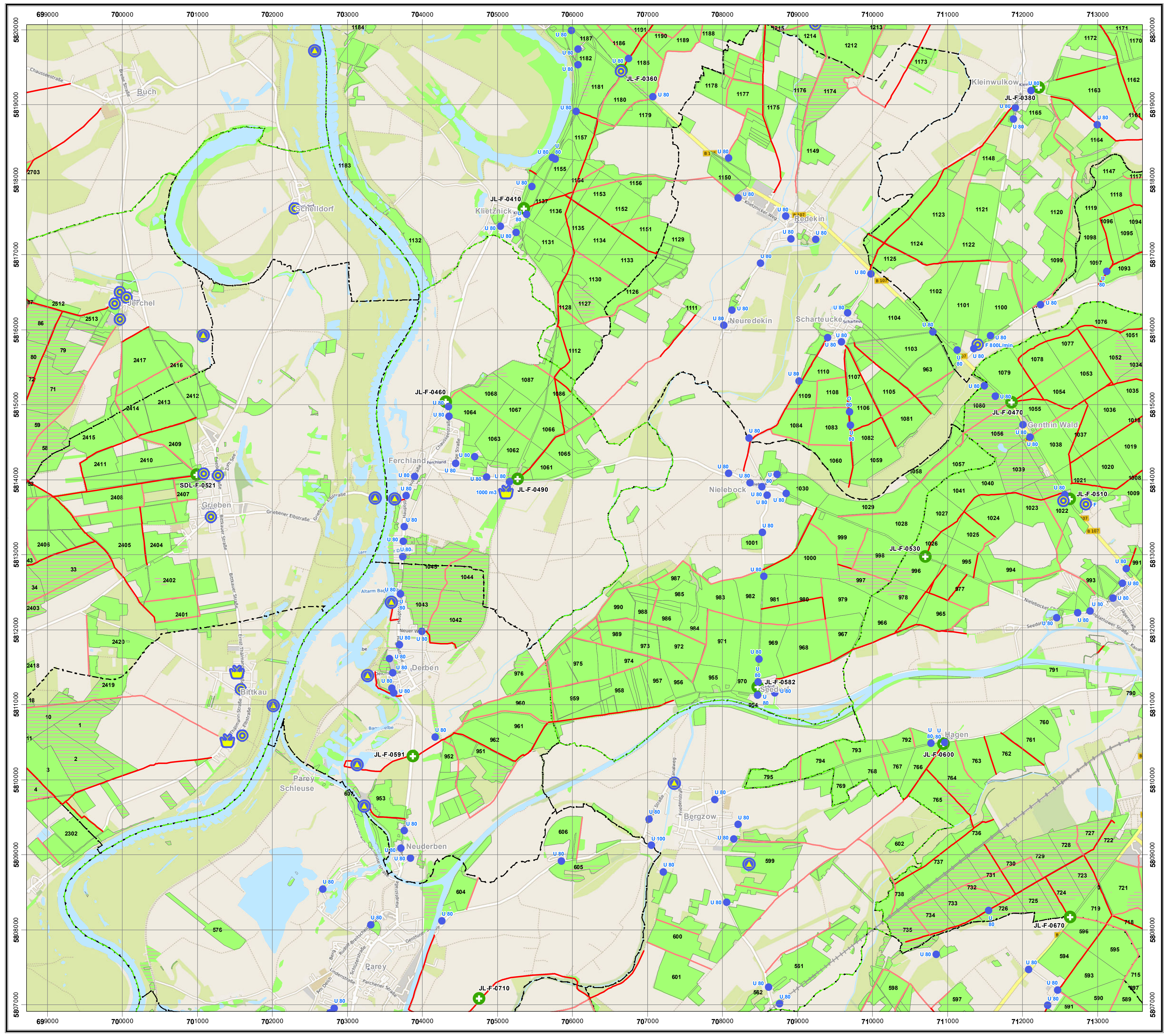
- Kamerastandort
- Feuerlöschbehälter
- Flachspeigelbrunnen
- Tiefbrunnen (mit Fördermenge)
- Löschwasserentnahmestelle
- Oberflurhydrant
- Unterflurhydrant
- Wendepunkt
- Ausweichstelle
- Anschlusspunkte Bundeswehr
- Retlungspunkt



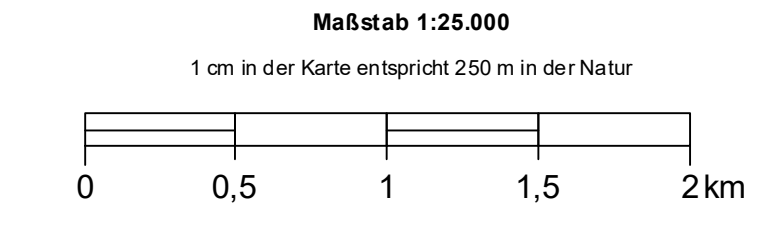
**Landkreise**

- Burgenlandkreis
- Harz
- Saalekreis
- Börde
- Jerichower Land
- Salzlandkreis
- Altmarkkreis Salzwedel
- Dessau-Roßlau, Stadt
- Halle (Saale), Stadt
- Magdeburg, Landeshauptstadt
- Stendal
- Anhalt-Bitterfeld
- Mansfeld-Südharz
- Wittenberg

Raumbezug: ETRS 1989, UTM, Zone 32N (EPSG: 25832)  
 Topografie: © OpenStreetMap-Mitwirkende  
 OpenStreetmap Foundation, 132 Maney Hill Road, Sutton Coldfield, West Midlands, United Kingdom  
 Bearbeitung: Landeszentrum Wald, Sachbereich 4, Waldinformationssysteme & Kartografie



Darstellungsbereich:  
 Linke untere Ecke 700408 / 5807741  
 Rechte obere Ecke 711908 / 5819241



### Legende

**Forstliche Grenzen / Forstwege**

- Ableitungsgrenze
- Waldfläche
- Standard LKW-Weg
- Sonst. LKW-Weg

(Wegelinienklassifikation gemäß: [https://navig.inf.uni-leipzig.de/pdfs/pefflikon\\_pragmatischesShapeForst\\_3\\_3.pdf](https://navig.inf.uni-leipzig.de/pdfs/pefflikon_pragmatischesShapeForst_3_3.pdf))

**Administrative Grenzen / Hinweise**

- Gemeindegrenzen
- Gemarkungsgrenzen
- Gefährliche Geländebedingungen im Wald

**OSM-Daten (Jan. 2023)**

- Bahnstrecken
- Fluss/Bach/Graben
- Wasserflächen

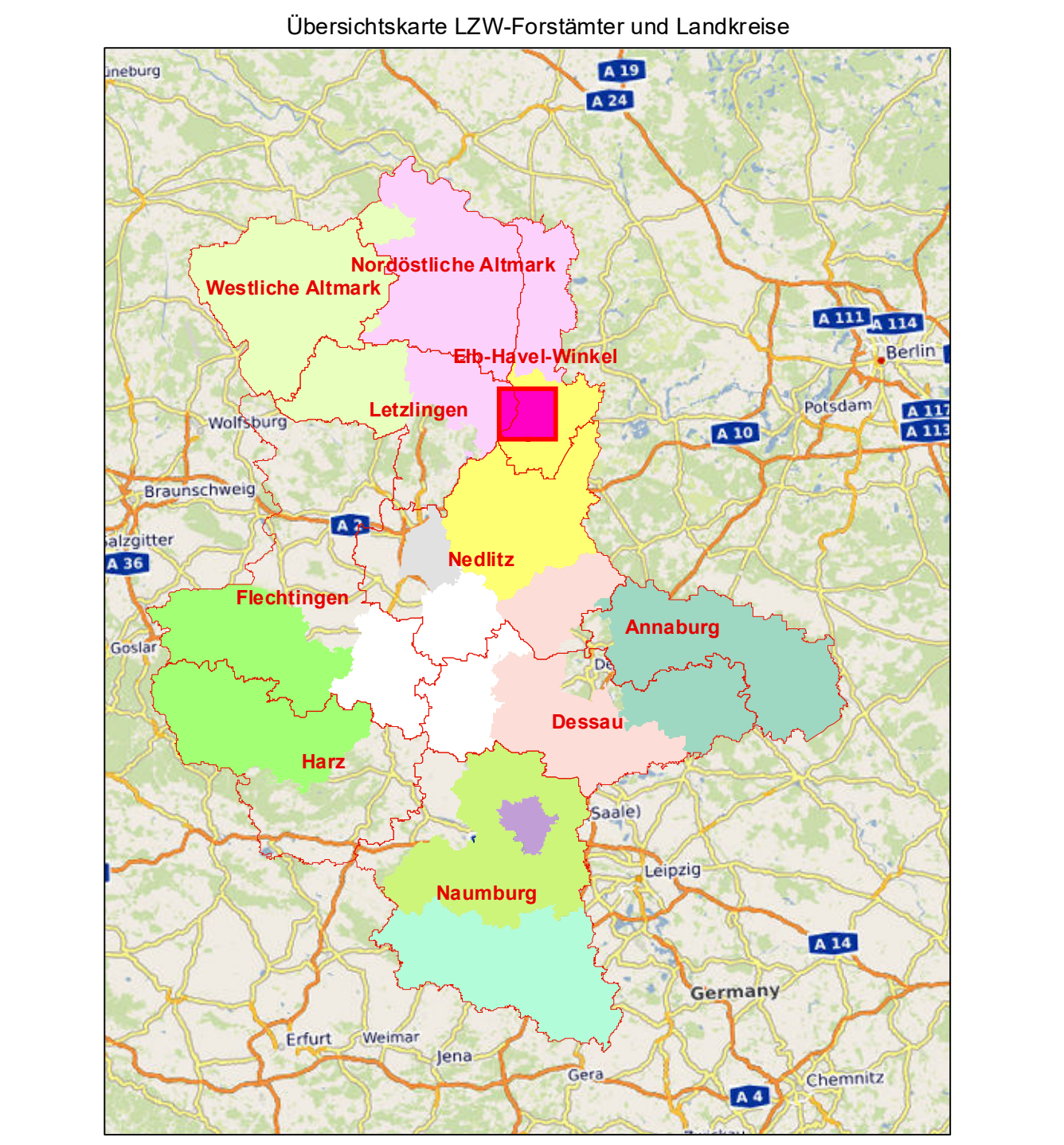
**Beispiel für das Ablesen der Zielkoordinaten**

- Ablesen des Rechtswertes: z.B. 658000
- Ablesen des Hochwertes: z.B. 5819000
- Ergebnis: 658000/5819000

**Punktsignaturen**

Hinweis: Punktsignaturen in Niedersachsen, Stand 2019

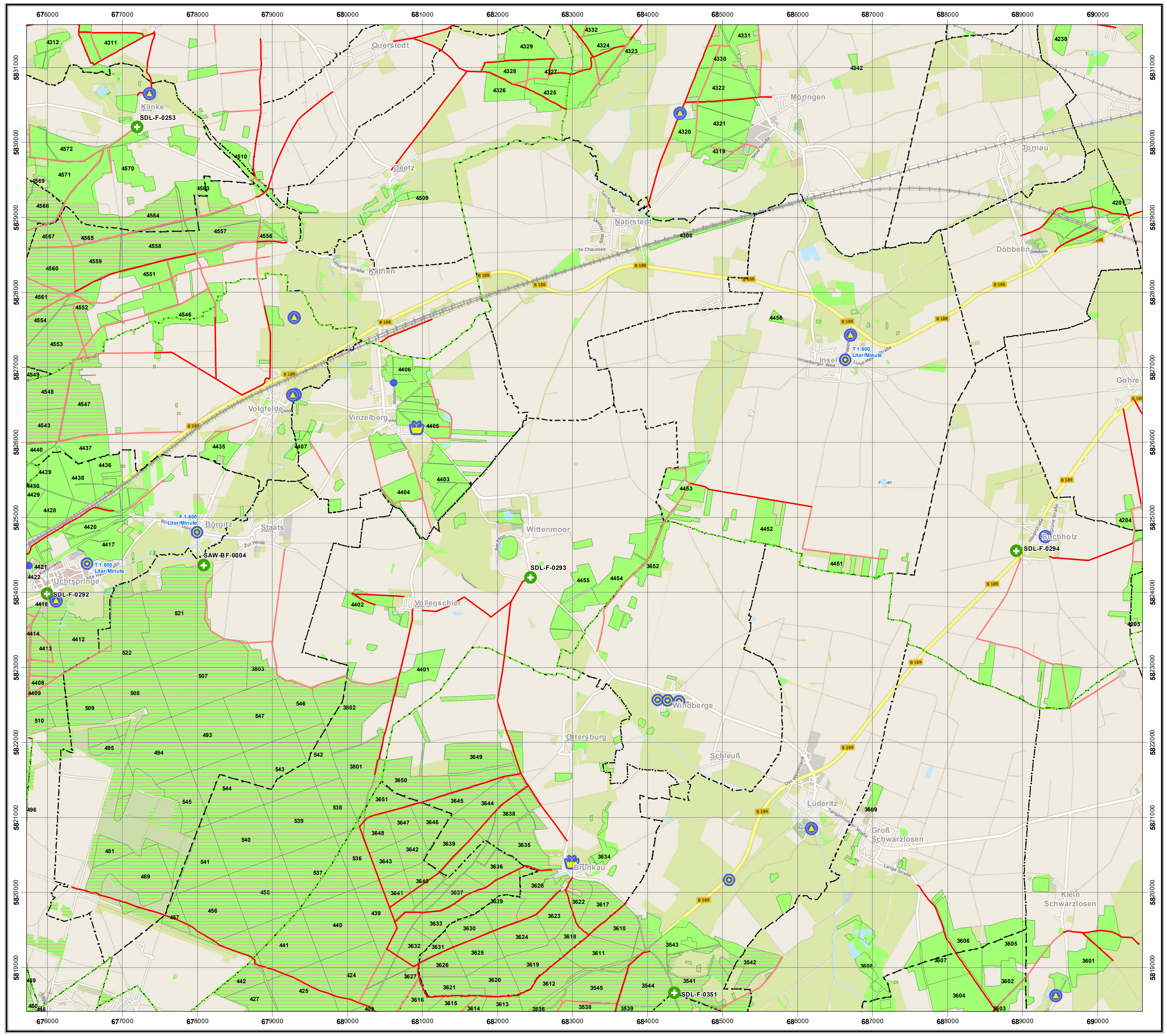
- Kamerastandort
- Feuerlöschbehälter
- Löschwasserbehälter
- Flachlagebrunnen
- Tiefbrunnen (mit Fördermenge)
- Löschwasserentnahmestelle
- Oberflurhydrant
- Unterflurhydrant
- Wendepunkt
- Ausweichstelle
- Anschlusspunkte Bundeswehr
- Retlungspunkt



**Landkreise**

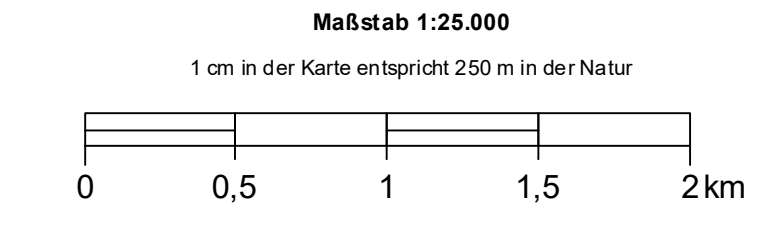
- Burgenlandkreis
- Börde
- Altmarkkreis Salzwedel
- Anhalt-Bitterfeld
- Harz
- Jerichower Land
- Dessau-Roßlau, Stadt
- Halle (Saale), Stadt
- Magdeburg, Landeshauptstadt
- Mansfeld-Südharz
- Saalekreis
- Salzlandkreis
- Stendal
- Wittenberg

Raumbezug: ETRS 1989, UTM, Zone 32N (EPSG: 25832)  
 Topografie: © OpenStreetMap-Mitwirkende  
 Openstreetmap Foundation, 132 Maney Hill Road, Sutton Coldfield, West Midlands, United Kingdom  
 Bearbeitung: Landeszentrum Wald, Sachbereich 4, Waldinformationssysteme & Kartografie



Januar 2023

Darstellungsbereich:  
 Linke untere Ecke 677408 / 5819241  
 Rechte obere Ecke 688908 / 5830741



### Legende

**Forstliche Grenzen / Forstwege**

- Ableitungsgrenze
- Waldfläche
- Standard LKW-Weg
- Sonst. LKW-Weg

(Wegelinienklassifikation gemäß: https://navig.infomaps.de/pdfs/pezifikation\_pragmatischesShapeForst\_3\_3.pdf)

**Administrative Grenzen / Hinweise**

- Gemeindegrenzen
- Gemarkungsgrenzen
- Gefährliche Geländebedingungen im Wald

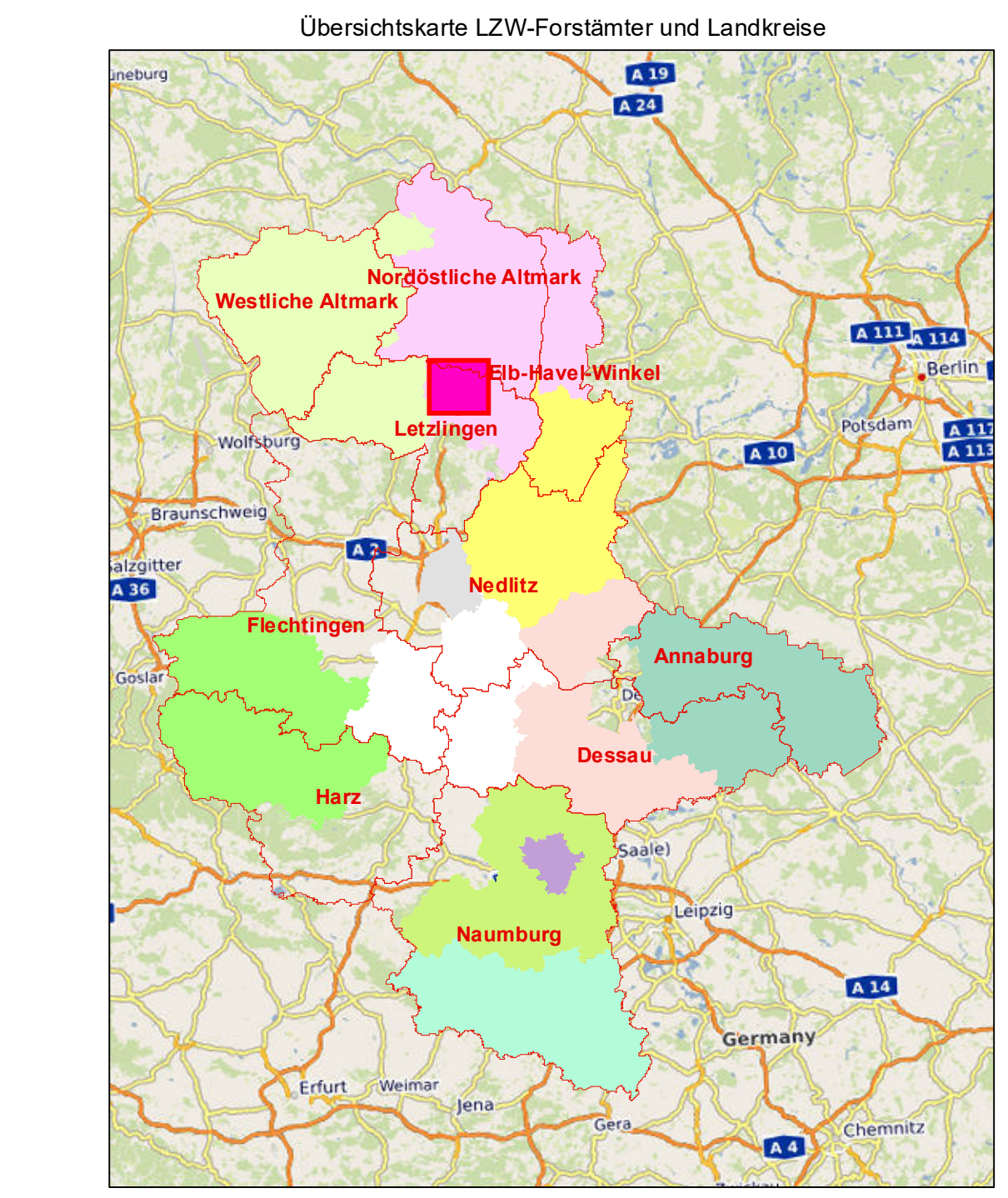
**OSM-Daten (Jan. 2023)**

- Ableiten des Rechtswertes: z.B. 658000
- Ableiten des Hochwertes: z.B. 5819000
- Ergebnis: 658000/5819000

**Punktsignaturen**

Hinweis: Punktsignaturen in Niedersachsen, Stand 2019

- Kamerastandort
- Feuerlöschbehälter
- Löschwasserbehälter
- Flachspiegelfeuerlöschbehälter
- Tiefbrunnen (mit Fördermenge)
- Löschwasserentnahmestelle
- Oberflurhydrant
- Unterflurhydrant
- Wendepunkt
- Ausweichstelle
- Anschlusspunkte Bundeswehr
- Retzungspunkt

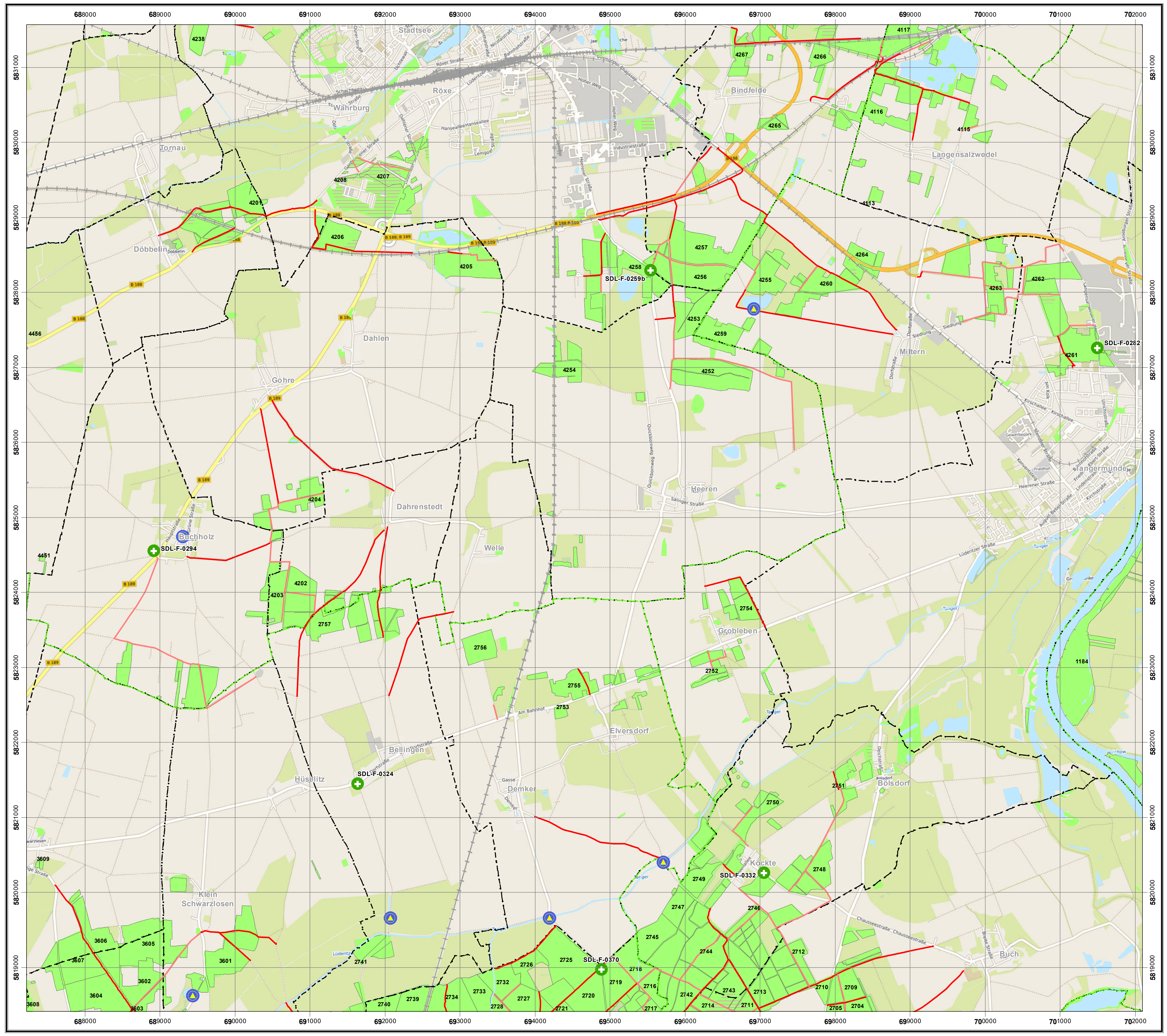


**Landkreise**

- Burgenlandkreis
- Harz
- Saalekreis
- Börde
- Jerichower Land
- Salzlandkreis
- Altmarkkreis Salzwedel
- Dessau-Roßlau, Stadt
- Magdeburg, Landeshauptstadt
- Stendal
- Anhalt-Bitterfeld
- Halle (Saale), Stadt
- Mansfeld-Südharz
- Wittenberg

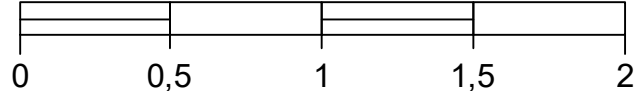
Raumbezug: ETRS 1989, UTM, Zone 32N (EPSG: 25832)  
 Topografie: © OpenStreetMap-Mitwirkende  
 OpenStreetMap Foundation, 132 Maney Hill Road, Sutton Coldfield, West Midlands, United Kingdom  
 Bearbeitung: Landeszentrum Wald, Sachbereich 4, Waldinformationssysteme & Kartografie





Darstellungsbereich:  
 Linke untere Ecke 688908 / 5819241  
 Rechte obere Ecke 700408 / 5830741

Maßstab 1:25.000  
 1 cm in der Karte entspricht 250 m in der Natur



- ### Legende
- Forstliche Grenzen / Forstwege**
- Abteufelungsgrenze
  - Waldfläche
  - Standard LKW-Weg
  - Sonst. LKW-Weg
- (Wegelinienklassifikation gemäß: [https://navig.infomages/pdf/pezifikation\\_pragmatischesShapeForst\\_3\\_3.pdf](https://navig.infomages/pdf/pezifikation_pragmatischesShapeForst_3_3.pdf))
- Administrative Grenzen / Hinweise**
- Gemeindegrenzen
  - Gemarkungsgrenzen
  - Gefährliche Geländebedingungen im Wald

**Beispiel für das Ablesen der Zielkoordinaten**

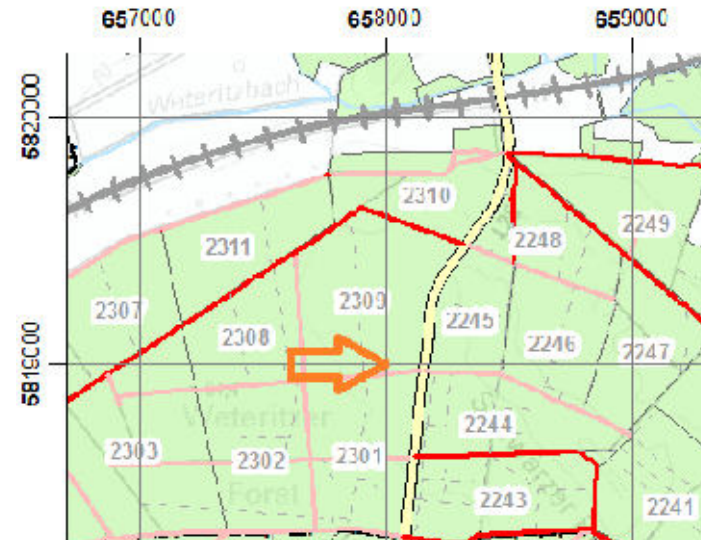
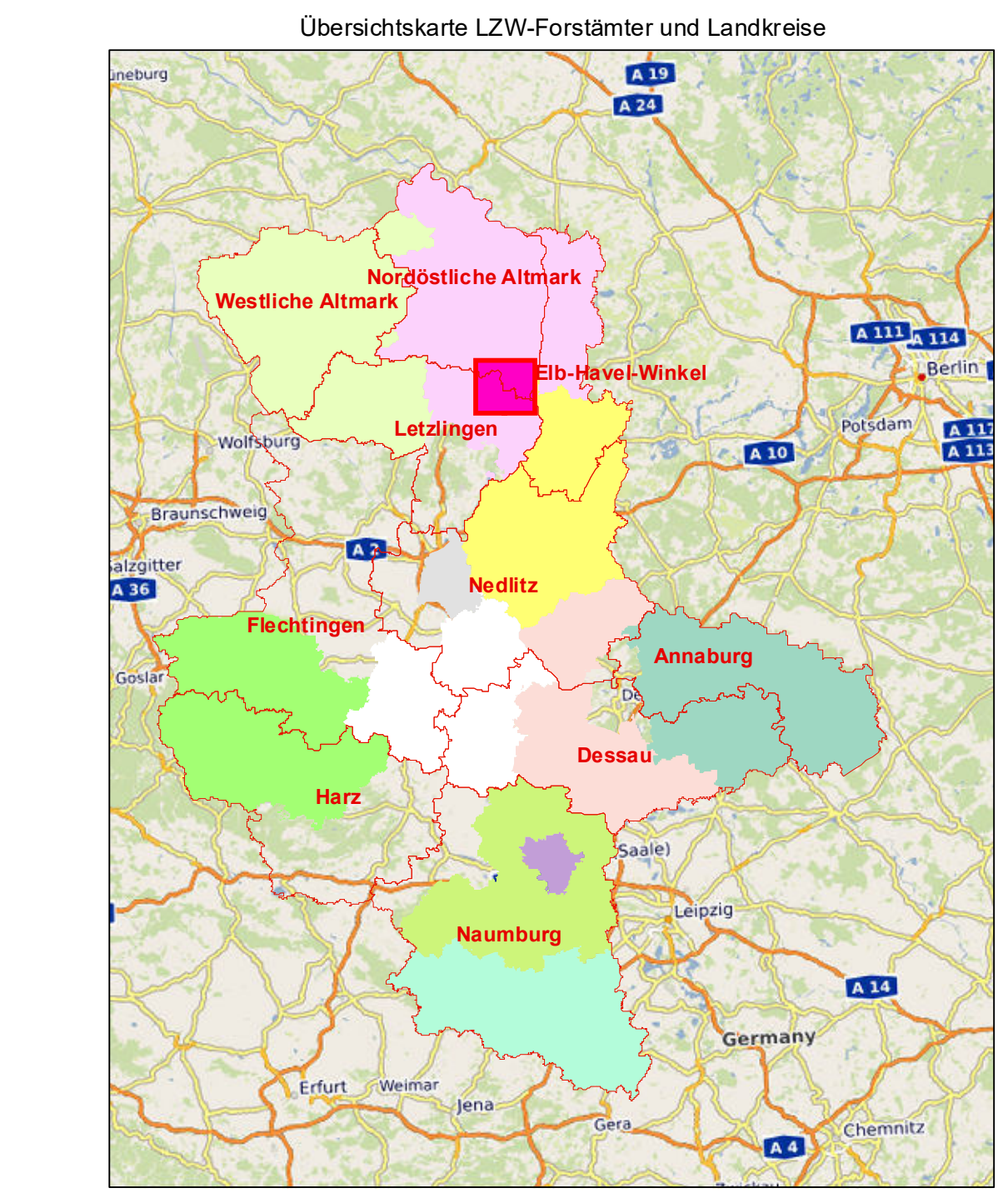
**OSM-Daten (Jan. 2023)**

1. Ablesen des Rechtswertes: z.B. 658000
2. Ablesen des Hochwertes: z.B. 5819000
3. Ergebnis: 658000/5819000

**Punktsignaturen**

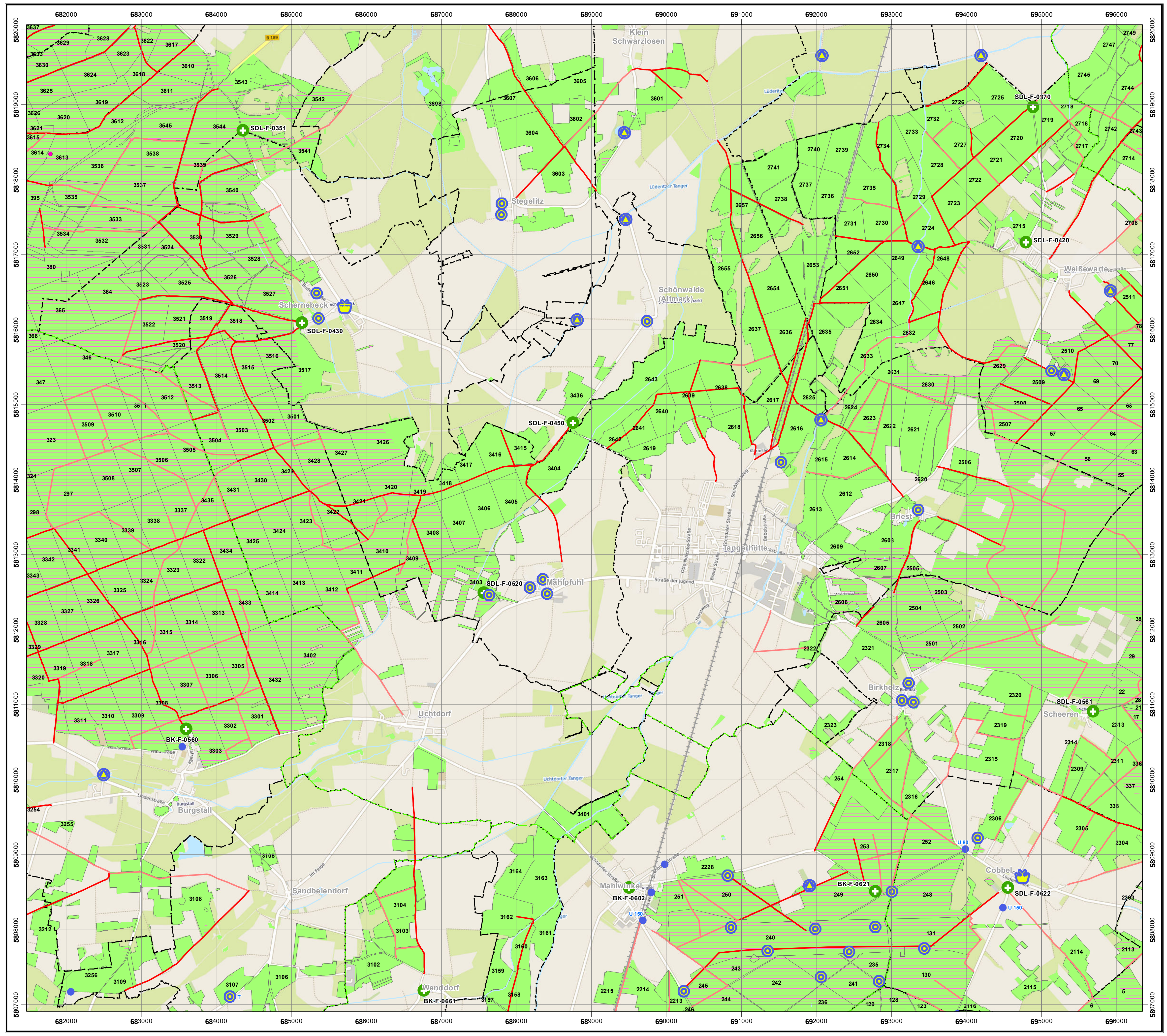
Hinweis: Punktsignaturen in Niedersachsen, Stand 2019

- Kamerastandort
- Feuerlöschbehälter
- Löschwasserbehälter
- Flachpegelbrunnen
- Tiefbrunnen (mit Fördermenge)
- Löschwasserentnahmestelle
- Oberflurhydrant
- Unterflurhydrant
- Wendepunkt
- Ausweichstelle
- Anschlusspunkte Bundeswehr
- Retzungspunkt

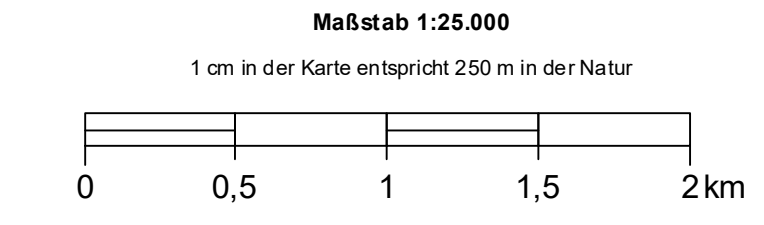
- Landkreise**
- Burgenlandkreis
  - Börde
  - Altmarkkreis Salzwedel
  - Anhalt-Bitterfeld
  - Harz
  - Jerichower Land
  - Dessau-Roßlau, Stadt
  - Halle (Saale), Stadt
  - Magdeburg, Landeshauptstadt
  - Mansfeld-Südharz
  - Salzlandkreis
  - Stendal
  - Wittenberg

Raumbezug: ETRS, 1989, UTM, Zone\_32N (EPSG: 25832)  
 Topografie: © OpenStreetMap-Mitwirkende  
 OpenStreetmap Foundation, 132 Maney Hill Road, Sutton Coldfield, West Midlands, United Kingdom  
 Bearbeitung: Landeszentrum Wald, Sachbereich 4, Waldinformationssysteme & Kartografie



Januar 2023

Darstellungsbereich:  
 Linke untere Ecke 683158 / 5807741  
 Rechte obere Ecke 694658 / 5819241



**Legende**

- Forstliche Grenzen / Forstwege**
- Ableitungsgrenze
  - Waldfläche
  - Standard LKW-Weg
  - Sonst. LKW-Weg
- Administrative Grenzen / Hinweise**
- Gemeindegrenzen
  - Gemarkungsgrenzen
  - Gefährliche Geländebedingungen im Wald
- (Wegelinienklassifikation gemäß: [https://navigo.infomaps.de/pdfs/pefifikation\\_pragmatischesShapeForst\\_3\\_3.pdf](https://navigo.infomaps.de/pdfs/pefifikation_pragmatischesShapeForst_3_3.pdf))

**Beispiel für das Ablesen der Zielkoordinaten**

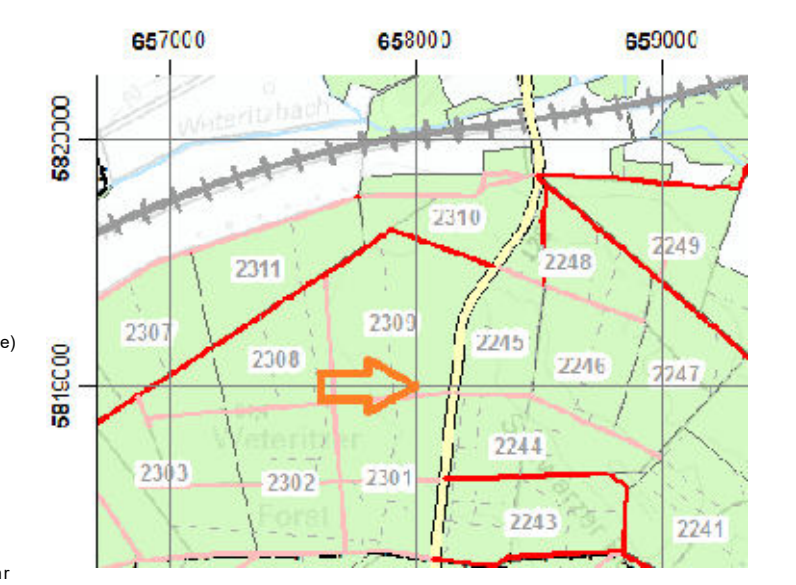
**OSM-Daten (Jan. 2023)**

- Bahnstrecken
- Fluss/Bach/Graben
- Wasserflächen

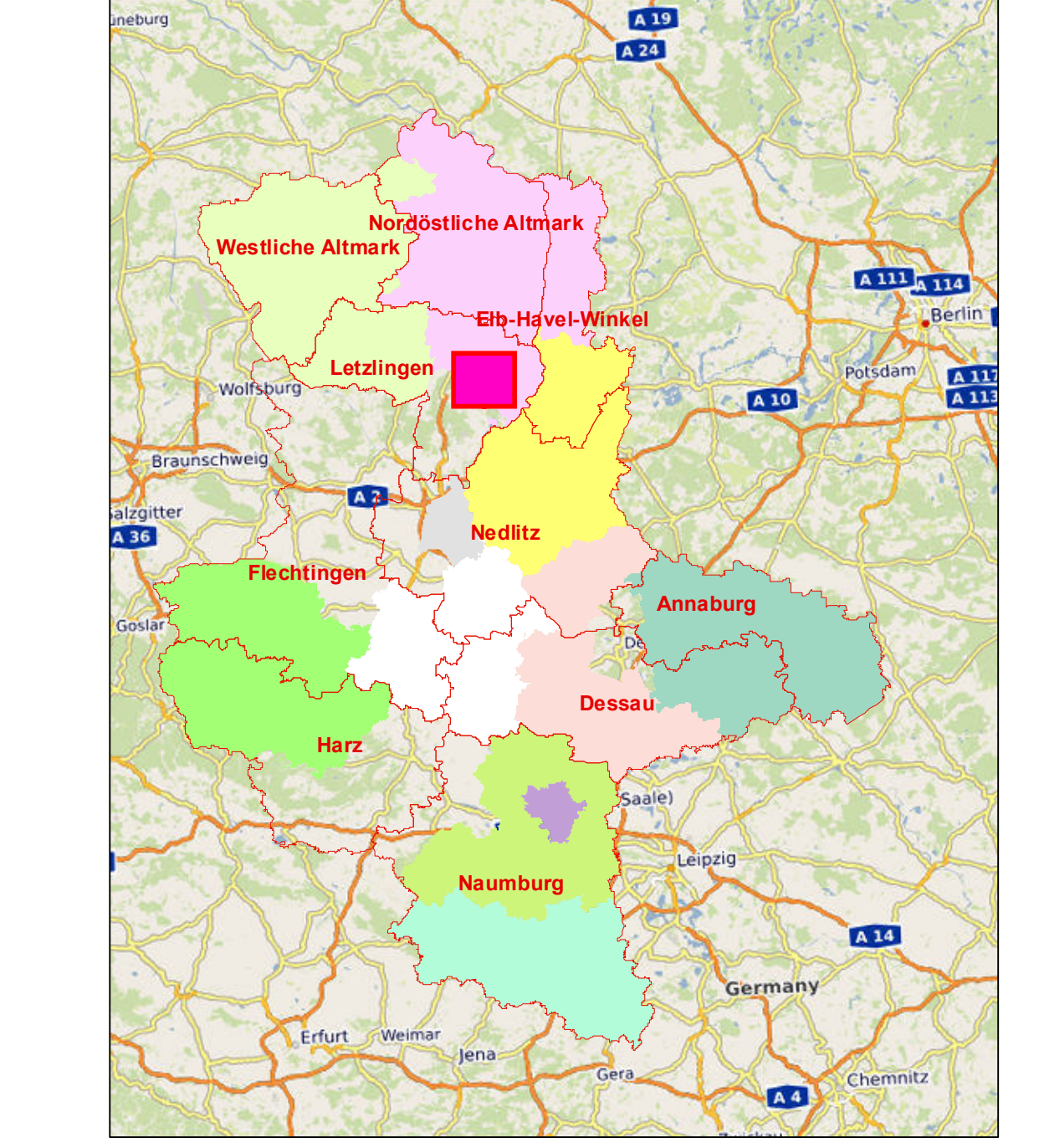
1. Ablesen des Rechtswertes: z.B. 658000
2. Ablesen des Hochwertes: z.B. 5819000
3. Ergebnis: 658000/5819000

**Punktsignaturen**

- Hinweis: Punktsignaturen in Niedersachsen, Stand 2019
- Kamerastandort
  - Feuerlöschbehälter
  - Flachspeigelbrunnen
  - Tiefbrunnen (mit Fördermenge)
  - Flachspeigelbrunnen
  - U
  - Wendepunkt
  - Ausweichstelle
  - Anschlusspunkte Bundeswehr
  - Retlungspunkt

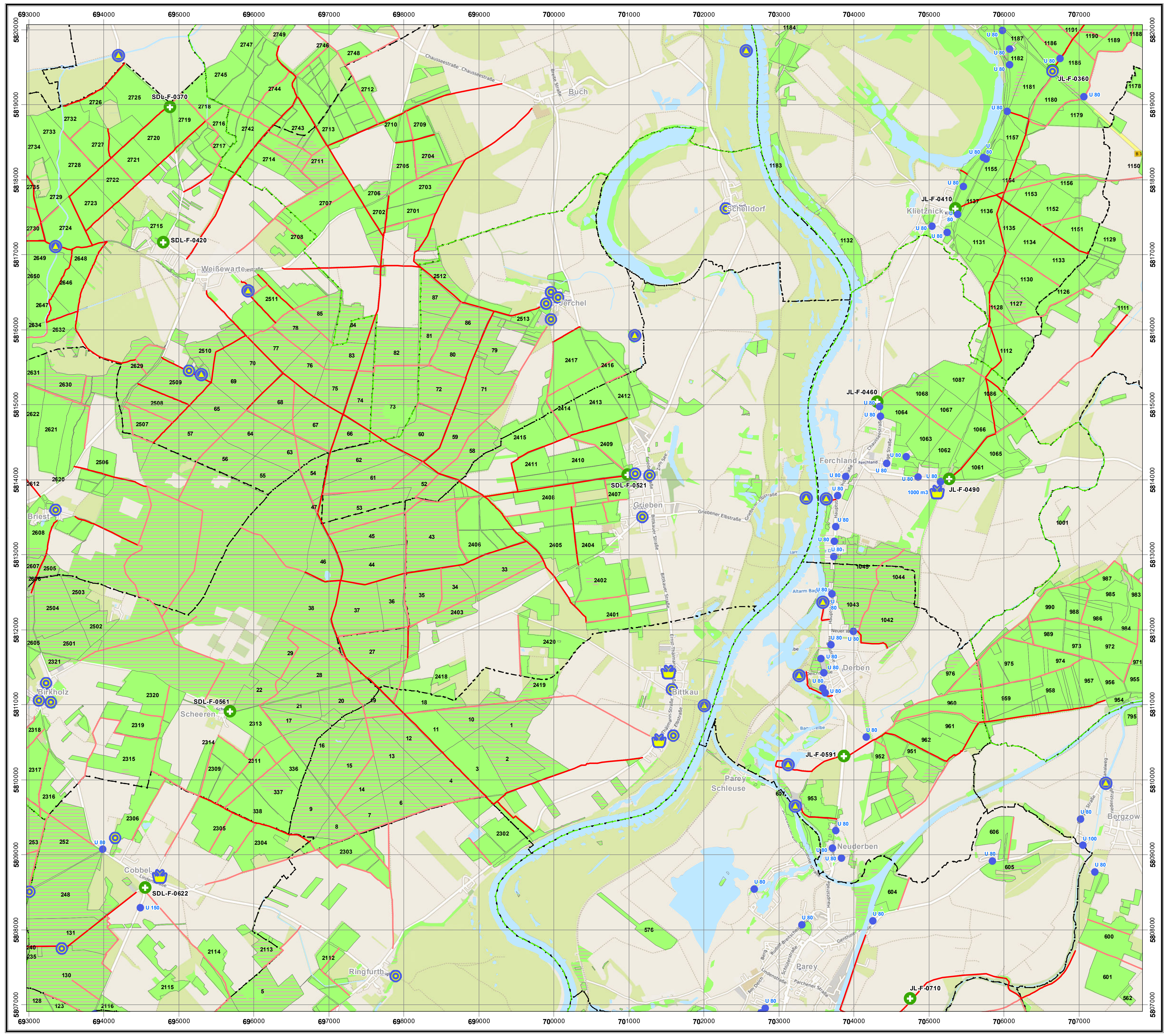


**Übersichtskarte LZW-Forstämter und Landkreise**

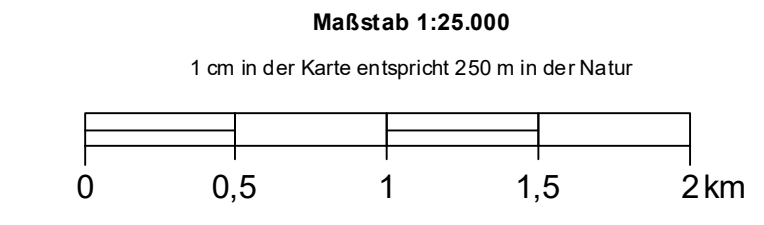


- Landkreise**
- Burgl. Altmark
  - Börde
  - Dessau-Roßlau, Stadt
  - Halle (Saale), Stadt
  - Mansfeld-Südharz
  - Harz
  - Jerichower Land
  - Magdeburg, Landeshauptstadt
  - Mansfeld-Südharz
  - Salzlandkreis
  - Stendal
  - Wittenberg

Raumbezug: ETRS 1989, UTM, Zone 32N (EPSG: 25832)  
 Topografie: © OpenStreetMap-Mitwirkende  
 Openstreetmap Foundation, 132 Many Hill Road, Sutton Coldfield, West Midlands, United Kingdom  
 Bearbeitung: Landeszentrum Wald, Sachbereich 4, Waldinformationssysteme & Kartografie



Darstellungsbereich:  
 Linke untere Ecke 694658 / 5807741  
 Rechte obere Ecke 706158 / 5819241



### Legende

**Forstliche Grenzen / Forstwege**

- Ableitungsgrenze
- Waldfläche
- Standard LKW-Weg
- Sonst. LKW-Weg

(Wegelinienklassifikation gemäß: [https://navig.infomaps.de/pdfs/pekkifikation\\_pragmatischesShapeForst\\_3\\_3.pdf](https://navig.infomaps.de/pdfs/pekkifikation_pragmatischesShapeForst_3_3.pdf))

**Administrative Grenzen / Hinweise**

- Gemeindegrenzen
- Gemarkungsgrenzen
- Gefährliche Geländebedingungen im Wald

**OSM-Daten (Jan. 2023)**

- Bahnstrecken
- Fluss/Bach/Graben
- Wasserflächen

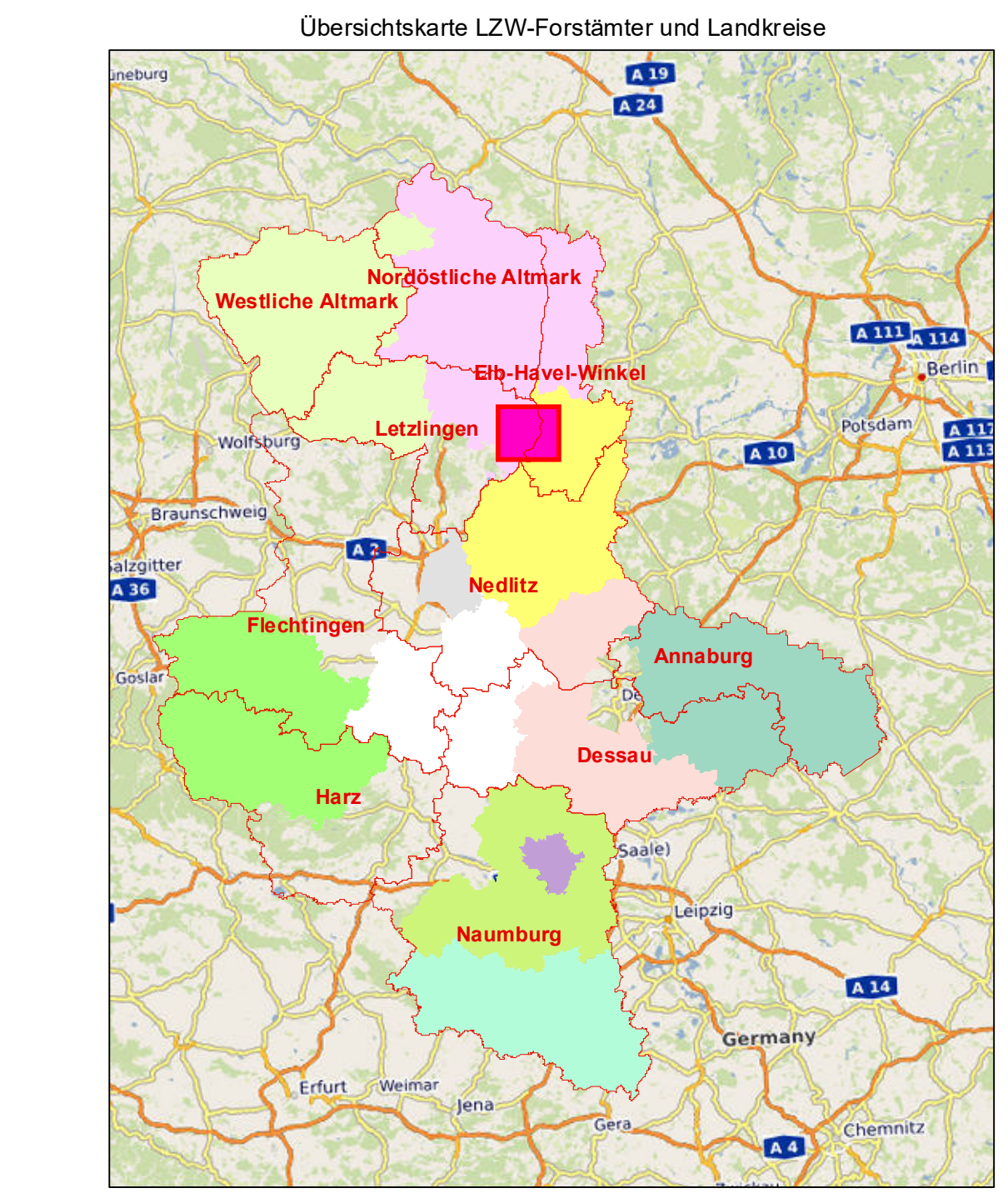
**Beispiel für das Ablesen der Zielkoordinaten**

1. Ablesen des Rechtswertes: z.B. 658000
2. Ablesen des Hochwertes: z.B. 5819000
3. Ergebnis: 658000/5819000

**Punktsignaturen**

Hinweis: Punktsignaturen in Niedersachsen, Stand 2019

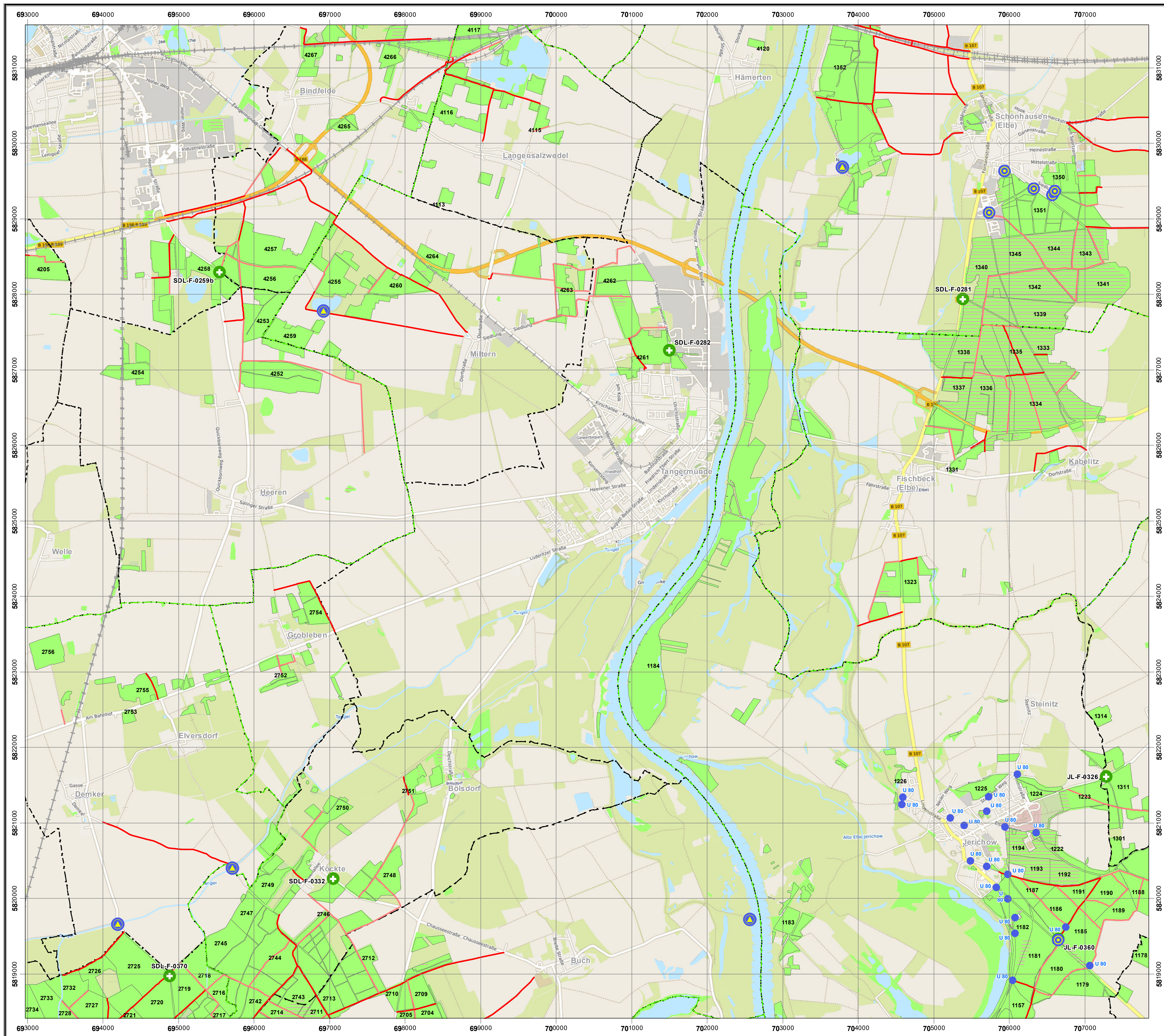
- Kamerastandort
- Feuerlöschbehälter
- Löschwasserbehälter
- Flachspeicherbrunnen
- Tiefbrunnen (mit Fördermenge)
- Löschwasserentnahmestelle
- Oberflurhydrant
- Unterflurhydrant
- Wendepunkt
- Ausweichstelle
- Anschlusspunkte Bundeswehr
- Retzungspunkt



**Landkreise**

- Burgenlandkreis
- Börde
- Dessau-Roßlau, Stadt
- Halle (Saale), Stadt
- Mansfeld-Südharz
- Harz
- Jerichower Land
- Magdeburg, Landeshauptstadt
- Mansfeld-Südharz
- Saalekreis
- Salzlandkreis
- Stendal
- Wittenberg

Raumbezug: ETRS 1989, UTM, Zone 32N (EPSG: 25832)  
 Topografie: © OpenStreetMap-Mitwirkende  
 OpenStreetmap Foundation, 132 Maney Hill Road, Sutton Coldfield, West Midlands, United Kingdom  
 Bearbeitung: Landeszentrum Wald, Sachbereich 4, Waldinformationssysteme & Kartografie

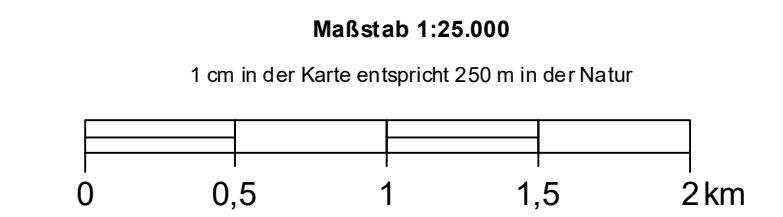


# Waldbrandeinsatzkarte



Januar 2023

Darstellungsbereich:  
 Linke untere Ecke 694658 / 5819241  
 Rechte obere Ecke 706158 / 5830741



## Legende

- ### Forstliche Grenzen / Forstwege
- Abteufungsgrenze
  - Waldfläche
  - Standard LKW-Weg
  - Sonst. LKW-Weg
- (Wegelinienklassifikation gemäß: [https://navig.infomaps.de/pfs/pezifikation\\_pragmatischesShapeForst\\_3\\_3.pdf](https://navig.infomaps.de/pfs/pezifikation_pragmatischesShapeForst_3_3.pdf))
- ### Administrative Grenzen / Hinweise
- Gemeindegrenzen
  - Gemarkungsgrenzen
  - Gefährliche Geländebedingungen im Wald

### Beispiel für das Ablesen der Zielkoordinaten

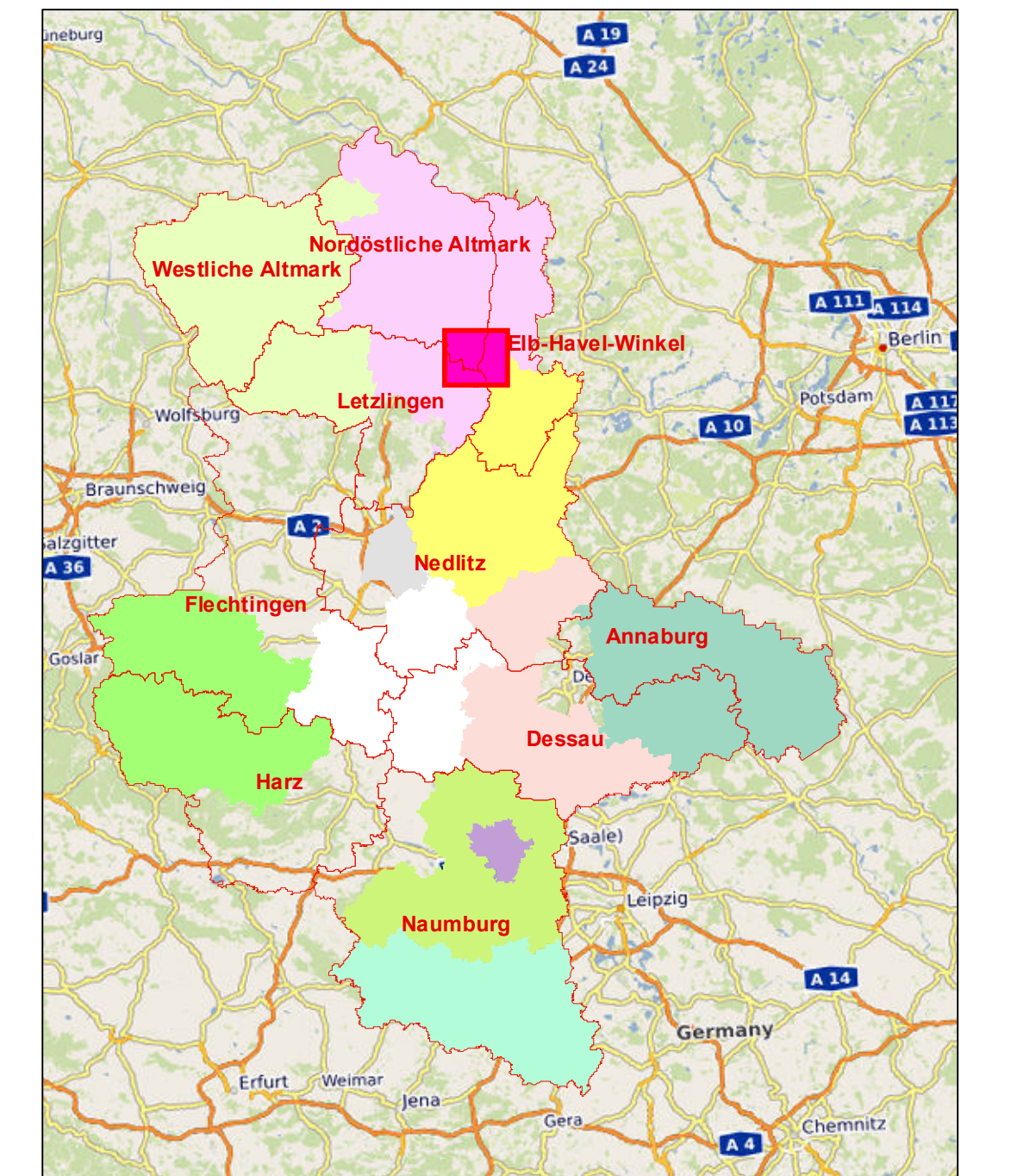
### OSM-Daten (Jan. 2023)

1. Ablesen des Rechtswertes: z.B. 658000
2. Ablesen des Hochwertes: z.B. 5819000
3. Ergebnis: 658000/5819000

### Punktsignaturen

- Hinweis: Punktsignaturen in Niedersachsen, Stand 2019
- Kamerastandort
  - Feuerlöschbehälter
  - Löschwasserbehälter
  - Flachspeigelbrunnen
  - Tiefbrunnen (mit Fördermenge)
  - Löschwasserentnahmestelle
  - Oberflurhydrant
  - Unterflurhydrant
  - Wendepunkt
  - Ausweichstelle
  - Anschlusspunkte Bundeswehr
  - Retlungspunkt
- 

### Übersichtskarte LZW-Forstämter und Landkreise



- ### Landkreise
- Burgenlandkreis
  - Börde
  - Altmarkkreis Salzwedel
  - Anhalt-Bitterfeld
  - Harz
  - Jerichower Land
  - Dessau-Roßlau, Stadt
  - Halle (Saale), Stadt
  - Magdeburg, Landeshauptstadt
  - Mansfeld-Südharz
  - Saalekreis
  - Salzlandkreis
  - Stendal
  - Wittenberg

Raumbezug: ETRS 1989, UTM, Zone 32N (EPSG: 25832)  
 Topografie: © OpenStreetMap-Mitwirkende  
 OpenStreetmap Foundation, 132 Maney Hill Road, Sutton Coldfield, West Midlands, United Kingdom  
 Bearbeitung: Landeszentrum Wald, Sachbereich 4, Waldinformationssysteme & Kartografie