


# Entwurf

## Mittelfristige Schulentwicklungsplanung für die Schuljahre 2022/23 bis 2026/27 für den Landkreis Stendal



Landkreis Stendal  
Schulverwaltungs- und Kulturamt

Stand: 14. Juli 2021



# Inhaltsverzeichnis

<b>I. Erläuterungen zum Aufbau der Schulentwicklungsplanung</b>	<b>07</b>
1. Gesetzliche Grundlagen und Verordnungen	08
2. Planungsgrundlagen laut Verordnung zur Schulentwicklungsplanung	08
2.1. Allgemeine Aussagen	08
2.2. Raumordnerische Anforderungen an Schulstandorte	09
2.3. Anforderungen an Schulbezirke und Schuleinzugsbereiche	09
2.4. Darstellung des Schulentwicklungsplanes	10
2.5. Mindestanforderungen für die Größe der Schulen	10
2.6. Aussagen zur Aufstellung des Schulentwicklungsplanes – Planungszeitraum Schuljahre 2022/23 – 2026/27	13
3. Anwendung der Verordnung zur Mittelfristigen Schulentwicklungsplanung	14
3.1. Allgemeine Aussagen	14
3.2. Schülerbewegungen vom Gymnasium zur Sekundar- oder Gemeinschaftsschule	15
3.3. Zuordnungsprinzip für die Schulen	15
3.4. Schulwegzeit	16
3.5. Zeichnerische Darstellung der Schuleinzugsbezirke und -bereiche	16
3.5.1. Einzugsbezirke der Grundschulen	17
3.5.1.1. Einzugsbezirk der Grundschule der Einheitsgemeinde Hansestadt Havelberg (Havelberg)	18
3.5.1.2. Einzugsbezirke der Grundschulen der Verbandsgemeinde Elbe-Havel-Land (Sandau, Klietz und Schönhausen)	19
3.5.1.3. Einzugsbezirk der Grundschule der Einheitsgemeinde Tangermünde	20
3.5.1.4. Einzugsbezirke der Grundschulen der Einheitsgemeinde Tangerhütte (Lüderitz, Grieben und Tangerhütte)	21
3.5.1.5. Einzugsbezirke der Grundschulen der Verbandsgemeinde Hansestadt Seehausen (Groß Garz und Seehausen)	22
3.5.1.6. Einzugsbezirke der Grundschulen der Einheitsgemeinde Hansestadt Osterburg (Osterburg und Flessau)	23
3.5.1.7. Einzugsbezirke der Grundschulen der Verbandsgemeinde Arneburg-Goldbeck (Arneburg, Goldbeck, Iden)	24
3.5.1.8. Einzugsbezirke der Grundschulen der Einheitsgemeinde Bismark (Schinne und Bismark)	25
3.5.1.9. Einzugsbezirke der Grundschulen der Einheitsgemeinde Hansestadt Stendal (Ganztagsgrundschule, „Juri Gagarin“, „Am Stadtsee“, „Nord“, „Petrikirchhof“ und Börgitz)	26
3.5.2. Einzugsbezirke/ -bereiche der Sekundar- und Gemeinschaftsschulen	27
3.5.3. Einzugsbereiche der Gymnasien	28
3.5.4. Einzugsbereiche der Förderschulen für Lernbehinderte	29
3.5.5. Einzugsbereiche der Förderschulen für Geistigbehinderte	30
3.5.6. Einzugsbereich der Förderschule mit Ausgleichsklasse	31

<b>II.</b>	<b>Darstellung, Analyse und Begründung der Planungsziele für die Allgemeinbildenden Schulen für die Planungsgebiete der Einheits- und Verbandsgemeinden des Landkreises Stendal</b>	<b>33</b>
1.	Darstellung, Analyse und Begründung der Planungsziele für die Allgemeinbildenden Schulen für das Planungsgebiet der Einheitsgemeinde Hansestadt Havelberg	35
1.1.	Vorbemerkung	36
1.2.	Grundschule	36
1.3.	Sekundarschule	37
1.4.	Gymnasium	38
1.5.	Förderschule	38
1.6.	Zusätzliche Erläuterungen und Problemdarstellung	39
1.7.	Tabellarische Darstellung der einzelnen Schulstandorte	40
2.	Darstellung, Analyse und Begründung der Planungsziele für die Allgemeinbildenden Schulen für das Planungsgebiet der Verbandsgemeinde Elbe-Havel-Land	53
2.1.	Vorbemerkung	54
2.2.	Grundschulen	54
2.3.	Sekundarschule	55
2.4.	Gymnasium	55
2.5.	Förderschule	55
2.6.	Zusätzliche Erläuterungen und Problemdarstellung	55
2.7.	Tabellarische Darstellung der einzelnen Schulstandorte	56
3.	Darstellung, Analyse und Begründung der Planungsziele für die Allgemeinbildenden Schulen für das Planungsgebiet der Einheitsgemeinde Stadt Tangermünde	69
3.1.	Vorbemerkung	70
3.2.	Grundschule	70
3.3.	Sekundarschule	70
3.4.	Gymnasium	71
3.5.	Förderschule	72
3.6.	Zusätzliche Erläuterungen und Problemdarstellung	73
3.7.	Tabellarische Darstellung der einzelnen Schulstandorte	73
4.	Darstellung, Analyse und Begründung der Planungsziele für die Allgemeinbildenden Schulen für das Planungsgebiet der Einheitsgemeinde Stadt Tangerhütte	87
4.1.	Vorbemerkung	88
4.2.	Grundschulen	88
4.3.	Gemeinschaftsschule	89
4.4.	Gymnasium	90
4.5.	Förderschule	90
4.6.	Zusätzliche Erläuterungen und Problemdarstellung	90
4.7.	Tabellarische Darstellung der einzelnen Schulstandorte	90

5. Darstellung, Analyse und Begründung der Planungsziele für die Allgemeinbildenden Schulen für das Planungsgebiet der Verbandsgemeinde Hansestadt Seehausen (Altmark)	109
5.1. Vorbemerkung	110
5.2. Grundschulen	110
5.3. Gemeinschaftsschule	111
5.4. Gymnasium	112
5.5. Förderschule	112
5.6. Zusätzliche Erläuterungen und Problemdarstellung	112
5.7. Tabellarische Darstellung der einzelnen Schulstandorte	112
6. Darstellung, Analyse und Begründung der Planungsziele für die Allgemeinbildenden Schulen für das Planungsgebiet der Einheitsgemeinde Hansestadt Osterburg (Altmark)	121
6.1. Vorbemerkung	122
6.2. Grundschulen	122
6.3. Sekundarschule	123
6.4. Gymnasium	124
6.5. Förderschulen	124
6.6. Zusätzliche Erläuterungen und Problemdarstellung	126
6.7. Tabellarische Darstellung der einzelnen Schulstandorte	127
7. Darstellung, Analyse und Begründung der Planungsziele für die Allgemeinbildenden Schulen für das Planungsgebiet der Verbandsgemeinde Arneburg – Goldbeck	143
7.1. Vorbemerkung	144
7.2. Grundschulen	144
7.3. Sekundarschule	146
7.4. Gymnasium	146
7.5. Förderschule	146
7.6. Zusätzliche Erläuterungen und Problemdarstellung	147
7.7. Tabellarische Darstellung der einzelnen Schulstandorte	148
8. Darstellung, Analyse und Begründung der Planungsziele für die Allgemeinbildenden Schulen für das Planungsgebiet der Einheitsgemeinde Stadt Bismark (Altmark)	167
8.1. Vorbemerkung	168
8.2. Grundschulen	168
8.3. Sekundarschule	169
8.4. Gymnasium	170
8.5. Förderschulen	170
8.6. Zusätzliche Erläuterungen und Problemdarstellung	170
8.7. Tabellarische Darstellung der einzelnen Schulstandorte	170

9. Darstellung, Analyse und Begründung der Planungsziele für die Allgemeinbildenden Schulen für das Planungsgebiet der Einheitsgemeinde Hansestadt Stendal	179
9.1. Vorbemerkung	180
9.2. Grundschulen	180
9.3. Sekundarschulen	182
9.4. Gymnasium	184
9.5. Förderschulen	186
9.6. Zusätzliche Erläuterungen und Problemdarstellung	187
9.7. Tabellarische Darstellung der einzelnen Schulstandorte	188

Anlagen:

- Neufassung der Satzung zur Festlegung von Schulbezirken für die Grundschulen in der Hansestadt Stendal (Schulbezirkssatzung Grundschulen) laut Stadtratsbeschluss der Hansestadt Stendal vom 06.07.2020
- 1. Änderung der Neufassung der Satzung zur Festlegung von Schulbezirken für die Grundschulen in der Hansestadt Stendal (Schulbezirkssatzung Grundschulen) laut Stadtratsbeschluss der Hansestadt Stendal vom 07.12.2020

# I. Erläuterungen zum Aufbau der Schulentwicklungsplanung

# **I. Erläuterungen zum Aufbau der Schulentwicklungsplanung**

## **1. Gesetzliche Grundlagen und Verordnungen**

- § 22 Abs. 6 in Verbindung mit § 82 Abs. 2 Schulgesetz des Landes Sachsen-Anhalt (SchulG LSA) in der Fassung der Bekanntmachung vom 09. August 2018 (GVBl. LSA 17/2018, S. 244) zuletzt geändert durch Art. 2 des Haushaltsbegleitgesetzes 2020/21 vom 24. März 2020 (GVBl. LSA 8/2020, S. 108)
- Verordnung zur Schulentwicklungsplanung 2022 und die Aufnahme von Schülern und Bildung von Anfangsklassen an allgemeinbildenden Schulen (SEPI-VO 2022) vom 15. Oktober 2020

## **2. Planungsgrundlagen laut Verordnung zur Schulentwicklungsplanung**

### **2.1. Allgemeine Aussagen**

Entsprechend § 1 SEPI-VO 2022 hat die Schulentwicklungsplanung für den Planungszeitraum der Schuljahre 2022/23 bis 2026/27 die Aufgabe, ein regional ausgeglichenes und leistungsfähiges Schulangebot zu schaffen, das gleichzeitig als langfristiger Rahmen für den Schulbau geeignet ist. In bestimmten Fällen ist die Führung von Schulen mit entsprechenden Mindestgrößen möglich.

Der § 6 der SEPI-VO 2022 regelt das Verfahren für die Aufstellung und Fortschreibung der Schulentwicklungspläne.

Hier ist festgeschrieben, dass der Entwurf dem Landesschulamt, den kreisangehörigen Einheits- und Verbandsgemeinden, den benachbarten Trägern der Schulentwicklungsplanung sowie den Eltern- und Schülervertretungen auf der Ebene des Planungsträgers zur Stellungnahme zuzuleiten ist. Die kreisangehörigen Verbands- und Einheitsgemeinden können die Eltern- und Schülervertretungen ihrer Ebene beteiligen.

Soweit Grundschulen, Sekundarschulen oder Gemeinschaftsschulen betroffen sind, erfolgt die Aufstellung der Schulentwicklungspläne im Einvernehmen mit der zuständigen kreisangehörigen Einheits- oder Verbandsgemeinde, wenn diese Schulträger ist.

Im Falle eines fehlenden Einvernehmens sind die gegensätzlichen Standpunkte im Schulentwicklungsplan darzustellen und der Schulbehörde gemäß § 22 Abs. 2a des Schulgesetzes des Landes Sachsen-Anhalt zur Entscheidung vorzulegen.

Im Anschluss ist der Schulentwicklungsplan mit dem Landesschulamt zu erörtern und danach dem Kreistag mit Begründung und den Ergebnissen der Erörterung sowie den Stellungnahmen zuzuleiten.

Der festgestellte Schulentwicklungsplan (Kreistag) ist dem Landesschulamt vom Träger der Schulentwicklungsplanung für die allgemeinbildenden Schulen in Form einer neuen Gesamtplanung bis zum 31. Januar 2022 zur Genehmigung vorzulegen.

Der genehmigte Schulentwicklungsplan für die allgemeinbildenden Schulen ist unverzüglich fortzuschreiben, wenn die Bestandsfähigkeit einzelner Schulen nicht mehr gegeben ist oder wenn andere hinreichende Gründe eine Fortschreibung erfordern.



## **2.2. Raumordnerische Anforderungen an Schulstandorte (§ 2 SEPI-VO 2022)**

Nach § 2 SEPI-VO 2022 werden in den Schulentwicklungsplänen zu Schulstandorten kreisfreie Städte, Einheitsgemeinden und Verbandsgemeinden bestimmt. Die Anpassung der Schulstandorte einschließlich der Grundschulstandorte an die Bevölkerungsentwicklung soll so erfolgen, dass die zentralen Orte in der Regel Schulstandort bleiben oder werden.

Grund-, Mittel- und Oberzentren können Schulstandorte für die Sekundarstufe I sein.

Grundzentren mit Teilfunktion Mittelzentrum, Mittel- und Oberzentren können Schulstandorte für die Sekundarstufe II sein.

Grundzentren können ausnahmsweise Schulstandorte für diese Schulstufe sein, wenn langfristig die Schülerzahlen ausreichend sind und die schulische Versorgung der benachbarten Mittelzentren hinreichend gesichert ist.

Schulstandorte sind so zu bestimmen, dass auch unter Berücksichtigung der Belange benachbarter Träger der Schulentwicklungsplanung:

1. im Hinblick auf den Unterhaltungs- und Investitionsbedarf die Grundsätze der Wirtschaftlichkeit und Sparsamkeit im Sinne des § 98 Abs. 2 Satz 1 des Kommunalverfassungsgesetzes eingehalten werden,
2. die regionale Ausgewogenheit des Schulangebotes gewährleistet werden kann und
3. die Schulwege sich nicht unzumutbar gestalten.

Schuleinzugsbereiche für Förderschulen gemäß § 8 Abs. 3 des Schulgesetzes des Landes Sachsen-Anhalt sind so festzulegen, dass den sonderpädagogischen Förderbedarfen entsprochen wird.

## **2.3 Anforderungen an Schulbezirke und Schuleinzugsbereiche (§ 3 SEPI-VO 2022)**

Das Schulgesetz des Landes Sachsen-Anhalt gliedert gemäß § 3 das Schulwesen in Schulformen und in Schulstufen. Zu den Schulformen gehören die Allgemeinbildenden und Berufsbildenden Schulen.

Zu den Allgemeinbildenden Schulen zählen im Landkreis Stendal die Grund-, Sekundar-Gemeinschafts- und Förderschulen sowie die Gymnasien.

Zu den Berufsbildenden Schulen gehören die Berufs- und Berufsfachschulen, die Fach- und Fachoberschulen sowie das Berufliche Gymnasium.

Gemäß § 3 der SEPI-VO 2022 sind die Schulbezirke für Grund- und Sekundarschulen so zu gestalten, dass das Bildungsangebot regional ausgeglichen ist und vollständig vorgehalten wird, dabei ist die Zumutbarkeit der Schulwegzeiten zu berücksichtigen.

Für die anderen allgemeinbildenden Schulen sind die Schuleinzugsbereiche so zu gestalten, dass ein langfristig gesichertes und möglichst vollständiges Bildungsangebot vorgehalten werden kann.

Für die Förderschulen sind die Schuleinzugsbereiche gemäß § 8 Abs. 3 des SchulG LSA so festzulegen, dass der Realisierung des sonderpädagogischen Förderbedarfs entsprochen wird.

## **2.4. Darstellung des Schulentwicklungsplanes (§ 5 SEPL-VO 2022)**

Der Schulentwicklungsplan gliedert sich in:

- mittelfristige standortbezogene Planungsziele für das künftige Schulangebot im Planungszeitraum,
- die Begründung mit Planungsgrundlagen, den differenzierten standortbezogenen Abwägungsergebnissen zum Bildungsangebot in Auswertung auch der Einzugsgebietserfordernisse und einer Langfristprognose der Schulstandorte,
- die zeichnerische Darstellung und
- die vom Schulträger vorgesehenen Planungsschritte im Planungszeitraum zur Realisierung des Planungszieles.

Die Planungsziele enthalten Angaben dieser Schulentwicklungsplanung zu den Planungsgrundlagen, der Begründung des Zielplanes, den Schulstandorten und zu dem vorgesehenen Bildungsangebot im jeweiligen Einzugsbereich für die

1. Grundschulen,
2. Sekundarschulen,
3. Gemeinschaftsschulen,
4. Gymnasien,
5. Gesamtschulen,
6. Förderschulen der einzelnen sonderpädagogischen Förderschwerpunkte,
7. Schulen des zweiten Bildungswegs und

Zu den Planungsgrundlagen gehören:

1. die Strukturdaten für das Planungsgebiet, soweit sie für die Schulentwicklungsplanung bedeutsam sind
2. die Bestandsaufnahme des Schulwesens im Planungsgebiet einschließlich einer Aufzählung aller von einer Schule genutzten Gebäude in Verbindung mit einer kritischen Analyse des Baubestandes, der räumlichen Kapazitäten und der langfristigen Auslastung sowie einer Vorausberechnung der schuljahresbezogenen Schülerzahlen auf der Basis der tatsächlichen Geburten und der Langfristprognose nach Absatz 5.

Die Langfristprognose soll einen Zeitraum von mindestens zehn Jahren umfassen. Grundlagen der Prognose sind:

1. die schuljahresbezogene Schülerzahl auf der Basis der tatsächlichen Geburten und, soweit zukünftige Geburten betrachtet werden, auf Basis der regionalisierten Bevölkerungsprognose Sachsen-Anhalt
2. eine eigene Modellrechnung des Trägers der Schulentwicklungsplanung hinsichtlich der zukünftigen Geburten auf der Basis der Geburtenzahlen zwischen dem 1. Januar 2011 und dem 31. Dezember 2020,
3. die erwartete Zu- und Abwanderung,
4. die erwartete Bildungsbeteiligung und
5. die erwartete Beschulung von Schülern an Schulen in freier Trägerschaft.

## **2.5. Mindestanforderungen für die Größe der Schulen (§§ 7 - 17 und 20 SEPI-VO 2022)**

Die §§ 7 bis 17 der SEPI-VO 2022 regeln die Bezugsgröße zur Beurteilung der mittelfristigen Bestandsfähigkeit einer Schule.

Die Ausnahmen werden im § 20 SEPL-VO 2022 benannt.

Die Bezugsgröße für die Schulentwicklungsplanung zur Beurteilung der mittelfristigen Bestandsfähigkeit einer Schule der Schulformen Grundschule, Sekundarschule,

Gemeinschaftsschule und des Gymnasiums ist die Mindestschulgröße. Die Mindestschulgröße setzt sich aus dem Produkt der jeweiligen Mindeststärke der Anfangsklassen und den jeweiligen Schuljahrgängen der zu berücksichtigenden Schulstufen zusammen.

Zur Sicherung der Qualität wird neben den quantitativen Festlegungen bestimmt, mit welcher Mindestzügigkeit die Klassenstufen in den einzelnen Schulformen einzurichten sind.

Die Bildung von Anfangsklassen ist gemäß § 13 Abs. 2 Satz 1 des Schulgesetzes des Landes Sachsen-Anhalt nur dann zulässig, wenn an der jeweiligen Schule durch die zum betreffenden Schuljahr neu aufzunehmenden Schüler die erforderliche Mindestjahrgangsstärke erreicht wird.

Als Mindestjahrgangsstärken werden die in den folgenden §§ 8 bis 17 der SEPI-VO 2022 genannten Schülerzahlen festgelegt.

Die Mindestschulgröße und Mindestjahrgangsstärke aus der SEPI-VO 2022 für die staatlichen Bildungseinrichtungen, die im Landkreis Stendal vorgehalten werden, betragen:

- a) bei Grundschulen nach § 8 SEPI-VO 2022
  - Mindestschulgröße von 60 Schülern
  - Mindestjahrgangsstärke von 15 neu aufzunehmenden Schülern in der Anfangsklasse
  
- b) bei Grundschulverbänden nach § 9 SEPI-VO 2022
  - Hauptstandort
    - Mindestschulgröße von 80 Schülern
    - Mindestjahrgangsstärke von 20 neu aufzunehmenden Schülern in der Anfangsklasse
  - Nebenstandort
    - Mindestschulgröße von 40 Schülern
    - Mindestjahrgangsstärke von 10 neu aufzunehmenden Schülern in den Anfangsklasse
  
- c) bei Sekundarschulen nach § 10 SEPI-VO 2022
  - Mindestschulgröße von 240 Schülern
  - Mindestjahrgangsstärke von 40 neu aufzunehmenden Schülern in den Anfangsklassen

Außerhalb der Oberzentren Stadt Dessau-Roßlau, Stadt Halle (Saale) und Landeshauptstadt Magdeburg kann eine Einzelfallprüfung zur Sicherung der Daseinsvorsorge des Trägers der Schulentwicklungsplanung bei der Schulbehörde mit folgender Mindestschulgröße und Mindestjahrgangsstärke gestellt werden:

- Mindestschulgröße von 180 Schülern
- Mindestjahrgangsstärke von 30 neu aufzunehmenden Schülern in den Anfangsklassen

- d) bei Gemeinschaftsschulen nach § 11 SEPI-VO 2022
  - Mindestschulgröße von 240 Schülern
  - Mindestjahrgangsstärke bei 40 neu aufzunehmenden Schülern in den Anfangsklassen

Außerhalb der Oberzentren Stadt Dessau-Roßlau, Stadt Halle (Saale) und Landeshauptstadt Magdeburg kann eine Einzelfallprüfung zur Sicherung der

Daseinsvorsorge des Trägers der Schulentwicklungsplanung bei der Schulbehörde mit folgender Mindestschulgröße und Mindestjahrgangsstärke gestellt werden:

- Mindestschulgröße von 180 Schülern
- Mindestjahrgangsstärke von 30 neu aufzunehmenden Schülern in den Anfangsklassen

e) bei Gymnasien nach § 13 SEPI-VO 2022

Sekundarstufe I (Klassenstufe 5 – 10)

- Mindestgröße von 450 Schülern
- Mindestjahrgangsstärke von 75 neu aufzunehmenden Schülern in den Anfangsklassen

Zur Sicherung der Daseinsvorsorge kann die Sekundarstufe I wie folgt eingerichtet werden:

- Mindestgröße von 300 Schülern
- Mindestjahrgangsstärke von 50 neu aufzunehmenden Schülern in den Anfangsklassen

Sekundarstufe II (Klassenstufe 11 – 12)

- Mindestjahrgangsstärke von 75 Schülern (Klassenstufe 11)

Zur Sicherung der Daseinsvorsorge kann die Sekundarstufe II wie folgt eingerichtet werden:

- Mindestjahrgangsstärke von 50 Schülern (Klassenstufe 11)

Werden in einem Jahrgang weniger als 50 Schüler in der Sekundarstufe II unterrichtet, kann die Schulbehörde im begründeten Einzelfall zur Sicherung der Daseinsvorsorge, auf Antrag des Trägers der Schulentwicklungsplanung hin, genehmigen, dass dieser Jahrgang in Kooperation mit einem anderen Gymnasium geführt wird.

f) bei Förderschulen für Lernbehinderte Schüler nach § 15 SEPI-VO 2022

- Mindestschulgröße von 90 Schülern

Wird diese bei einer bestehenden Förderschule unterschritten, kann die Schulbehörde im begründeten Einzelfall zur Sicherung der Daseinsvorsorge auf Antrag des Trägers der Schulentwicklungsplanung hin genehmigen, dass diese Schule als Standort einer anderen Förderschule gemäß § 4 Abs. 2 fortgeführt wird.

g) bei Förderschulen für Geistigbehinderte Schüler nach § 15 SEPI-VO 2022

- Mindestschülerzahl bei 28 Schülern
- Bildung mindestens einer Unter-, Mittel-, Ober- und Berufsschulstufe

Unterstufe	entspricht Klassenstufen 1 – 4
Mittelstufe	entspricht Klassenstufen 5 – 6
Oberstufe	entspricht Klassenstufen 7 – 9
Berufsschulstufe	entspricht Klassenstufen 10 - 12

Ist bei einer bestehenden Förderschule für Geistigbehinderte die Klassenbildung in einer Stufe nicht möglich oder wird die Mindestschülerzahl unterschritten, kann die Schulbehörde im begründeten Einzelfall auf Antrag des Trägers der Schulentwicklungsplanung hin genehmigen, dass diese Schule als Standort einer anderen Förderschule gemäß § 4 Abs. 2 fortgeführt wird.

## **2.6. Aussagen zur Aufstellung des Schulentwicklungsplanes – Planungszeitraum Schuljahre 2022/23 bis 2026/27**

Die veränderten Schülerzahlen, die Einhaltung des Schulgesetzes sowie die Anwendung der vorliegenden SEPI-VO 2022 werden auch im Zeitraum 2022/23 bis 2026/27 dazu führen, dass der eine oder andere Schulstandort zur Disposition steht.

Die Einheits- und Verbandsgemeinden sind Träger der Grundschulen.

Damit obliegt diesen Gemeinden, als Schulträger, eine besondere Verantwortung hinsichtlich der Festlegung künftiger Grundschulstandorte im jeweiligen Gemeindegebiet.

Der Landkreis ist Träger der Sekundar- und Gemeinschaftsschulen sowie der Gymnasien und Förderschulen für Lernbehinderte, Geistigbehinderte sowie Schule mit Ausgleichsklassen.

Für alle Schulformen gilt folgendes:

Werden Richtwerte für die Zügigkeit der Schulformen unterschritten, sind neben den Anträgen zur Daseinsvorsorge auch Ausnahmen auf Antrag durch den jeweiligen Schulträger nach § 20 SEPI-VO 2022 möglich.

Wenn die Anzahl der Mindestschüler in den Anfangsklassen nicht erreicht wird und die tatsächliche Schülerzahl der Schule die geforderte Mindestschulgröße von mehr als 102 % übersteigt, hat der zuständige Schulträger dies bei der Schulbehörde nur anzuzeigen.

Werden die 102 % nicht erreicht, kann der jeweilige Schulträger einen Antrag auf eine Ausnahme von der Mindestjahrgangsstärke nach § 20 SEPI-VO 2022 bei der Schulbehörde stellen.

Das bedeutet für den Regelfall:

Grundschulen	Mindestschülerzahl 60 Schüler und 62 Schüler = 102%
Sekundarschulen	Mindestschülerzahl 240 Schüler und 245 Schüler = 102%
Gemeinschaftsschulen	Mindestschülerzahl 240 Schüler und 245 Schüler = 102%
Gymnasium (Sekundarstufe I)	Mindestschülerzahl 450 Schüler und 459 Schüler = 102%

Das bedeutet für den Fall der Daseinsvorsorge:

Sekundarschulen	Mindestschülerzahl 180 Schüler und 184 Schüler = 102%
Gemeinschaftsschulen	Mindestschülerzahl 180 Schüler und 184 Schüler = 102%
Gymnasium (Sekundarstufe I)	Mindestschülerzahl 300 Schüler und 306 Schüler = 102%

Diese prüft folgende Punkte:

1. die Schülerzahlen der Anfangsklassen in den folgenden sechs Schuljahren,
2. die Schülerzahl der Schule in den folgenden sechs Schuljahren,
3. die Entwicklung der Schülerzahl der Schule in den folgenden zehn Jahren und
4. die Möglichkeit der Beschulung an einer anderen Schule herangezogen.
5. Darüber hinaus wird geprüft, ob auf Grund der Wegebeziehungen zu anderen Schulstandorten die Bildung einer Anfangsklasse zur Daseinsvorsorge erforderlich ist.

### **3. Anwendung der Verordnung zur Mittelfristigen Schulentwicklungsplanung**

#### **3.1. Allgemeine Aussagen**

Für die Erarbeitung der Schulentwicklungsplanung wurden die Statistiken der Geburten durch die Einwohnermeldeämter der Einheits- und Verbandsgemeinden gemeldet und durch den Landkreis eingearbeitet.

Die laut SEPI-VO 2022 vorgegebene Anwendung der 6. Regionalisierten Bevölkerungsprognose (RBP) stellt nicht die realistische Entwicklung der Schülerzahlen dar, sie ist in vielen Fällen zu negativ.

Deshalb legt der Landkreis eine eigene Berechnung für die Langfristprognose in Form einer Mittelwertberechnung für die Geburten der jeweiligen sechs Vorjahre vor und zieht daraus die Schlüsse für die Bestandsfähigkeit einer Schule.

Die Schülerzahlen für ein Schuljahr sind jeweils ausgehend von den Geburten für den Zeitraum 01.07. bis 30.06. des Folgejahres ermittelt worden, so dass daraus die Zahl der tatsächlich einzuschulenden Kinder abgeleitet wird.

Für die Planungsgrößen im Landkreis Stendal wurden folgende prozentuale Angaben ermittelt, die sich auf den Mittelwert aller staatlichen Schulen in den Schuljahren 2014/15 bis 2020/21 beziehen:

Übergang in die 1. Klasse:

- Übergang in die Grundschule ◦ 96,14 %
- Übergang zur Förderschule mit Ausgleichsklassen ◦ 1,94 %
- Übergang zur Förderschule für Geistigbehinderte ◦ 1,92 %

Übergang in die 5. Klasse:

- Übergang von der Grundschule zur Sekundar-/Gemeinschaftsschule ◦ 52,76 %
- Übergang von der Grundschule zum Gymnasium ◦ 40,87 %
- Übergang von der Grundschule zur Förderschule für Lernbehinderte ◦ 4,45 %
- Übergang von der Grundschule zur Förderschule für Geistigbehinderte ◦ 1,92 %

Von dieser Berechnung wird, bezogen auf den Übergang von der Grundschule „Juri Gagarin“ in Stendal zur Sekundarschule „Wladimir Komarow“ in Stendal und zum „Winckelmann-Gymnasium“ in Stendal, abgewichen.

Der Übergang von Klasse vier zu fünf von der Grundschule „Juri Gagarin“ zur Sekundarschule „Wladimir Komarow“ ist nicht mit dem Durchschnitt des Landkreises Stendal (52,8 %) vergleichbar. Hier wurden sieben zurückliegende Jahre berücksichtigt. Er liegt bei 91,4 % und demzufolge bei 8,6 % zum Gymnasium, was in die entsprechenden Tabellen zur Schülerzahlentwicklung eingearbeitet worden ist.

Von der Summe der Grundschul Kinder der Kernstadt Stendal und der Stadt Tangermünde wurden anteilig in jedem Schuljahr 60 Schüler von den staatlichen Grundschulen abgezogen und den privaten Grundschulen in Stendal und Bindfelde zugeordnet.

Der Schulbetrieb der Freien Schule Elbe-Havel-Land in Kamern wurde erst zum Schuljahr 2018/19 aufgenommen. Somit kann kein langjähriger Mittelwert der Einschülerzahlen zu Grunde gelegt werden.

Auf Grund der bisherigen Erfahrungen besuchen vier Schüler/innen aus dem Schulbezirk der Grundschule Sandau diese Schule. Die Anzahl in den Anfangsklassen wurde entsprechend reduziert.

### **3.2. Schülerbewegungen vom Gymnasium zur Sekundar- oder Gemeinschaftsschule**

Im Rahmen der zu erwartenden Bildungsbeteiligung wurden insbesondere die Schülerbewegungen klassenstufenweise vom Gymnasium zur Sekundar- bzw. Gemeinschaftsschule in Prozent ermittelt und entsprechend berücksichtigt.

Die aufgeführten Berechnungen beziehen sich auf den Mittelwert aller staatlichen Gymnasien sowie Sekundar- bzw. Gemeinschaftsschulen der Schuljahre 2014/15 bis 2019/20.

Das stellt sich für die Schulformen folgendermaßen dar:

#### Gymnasium

- 5. zu 6. Klasse	- 1,45 %
- 6. zu 7. Klasse	- 2,31 %
- 7. zu 8. Klasse	- 4,45 %
- 8. zu 9. Klasse	- 7,04 %
- 9. zu 10. Klasse	- 6,68 %
- 10. zu 11. Klasse	- 5,34 %
- 11. zu 12. Klasse	- 11,27 %

#### Sekundar- bzw. Gemeinschaftsschulen

- 5. zu 6. Klasse	+ 4,25 %
- 6. zu 7. Klasse	+ 4,48 %
- 7. zu 8. Klasse	+ 6,31 %
- 8. zu 9. Klasse	+ 3,89 %
- 9. zu 10. Klasse	- 14,95 %

Die Differenz zwischen den Klassenstufen 9 und 10 in den Sekundar- bzw. Gemeinschaftsschulen ist auf den Abgang der Hauptschüler zurückzuführen.

Diese Berechnung macht sich in allen Tabellen, die die Schülerzahlentwicklung dieser Schulformen darstellen bemerkbar, denn die Anzahl der Schüler der jeweiligen Anfangsklasse ist nicht mehr diagonal durch die einzelnen Klassenstufen zu verfolgen.

### **3.3. Zuordnungsprinzip für die Schulen**

Als Planungsgebiete wurden die Verbands- und Einheitsgemeinden des Landkreises Stendal definiert. Alle Schulen in Trägerschaft der jeweiligen Gemeinde bzw. des Landkreises sind jeweils dem entsprechenden Planungsgebiet zugeordnet worden.

In der Regel werden den weiterführenden Schulen bzw. Förderschulen Grundschulbezirke in Gänze zugeordnet. Ist das nicht der Fall, werden die jeweiligen Gemeinden Ortschaften und Ortsteile konkret benannt.

### **3.4. Schulwegzeit**

Entsprechend der Satzung zur Schülerbeförderung im Landkreis Stendal vom 12. Oktober 2009, veröffentlicht im Amtsblatt am 21. Oktober 2009 soll die maximale Schulwegzeit (Geh-, Fahr- und Umsteigezeit) in eine Richtung für Schüler/innen folgende Zeiten nicht überschreiten:

30 Minuten für Schüler/innen des Grundschulbereiches  
60 Minuten für Schüler/innen des Sekundarschulbereiches I  
90 Minuten für Schüler/innen des Sekundarschulbereiches II

### **3.5. Zeichnerische Darstellung der Schuleinzugsbezirke und -bereiche**

Im Folgenden werden die Schuleinzugsbezirke und -bereiche zum einen für den gesamten Landkreis und zum anderen bezogen auf die jeweilige Verbands- und Einheitsgemeinde grafisch dargestellt.

#### zu 3.5.1

Hier sind alle Schulbezirke der Grundschulstandorte so aufgeführt, wie sie sich mit dem Beginn des Schuljahres 2022/23 darstellen. Die schraffierten Flächen beziehen sich auf das Wahlrecht zwischen den Grundschulen Iden und Osterburg im Norden und den Grundschulen Bismark und Schinne im Westen.

Flächen mit einem Querstreifen symbolisieren den Grundschulverbund Goldbeck und Iden westlich und den Grundschulverbund Schönhausen und Sandau östlich gelegen.

Für die Kernstadt Stendal wurden für alle fünf Grundschulen nur eine Fläche ausgewiesen, die Grundschule Börgitz ist separat dargestellt.

Die einzelnen Schulstandorte sind in den Karten der Punkte 3.5.1.1 bis 3.5.1.9 ausgewiesen.

#### zu 3.5.2

Hier sind alle Schulbezirke der Sekundarschulen und die Schuleinzugsbereiche der Gemeinschaftsschulen so aufgeführt, wie sie sich mit dem Beginn des Schuljahres 2022/23 darstellen.

Für die Kernstadt Stendal wurden für alle drei Sekundarschulen nur eine Fläche ausgewiesen.

#### zu 3.5.3

Hier sind alle Schuleinzugsbereiche der Gymnasien so aufgeführt, wie sie sich mit dem Beginn des Schuljahres 2022/23 darstellen.

#### zu 3.5.4

Hier sind alle Schuleinzugsbereiche der Förderschulen für Lernbehinderte so aufgeführt, wie sie sich mit dem Beginn des Schuljahres 2022/23 darstellen.

#### zu 3.5.5

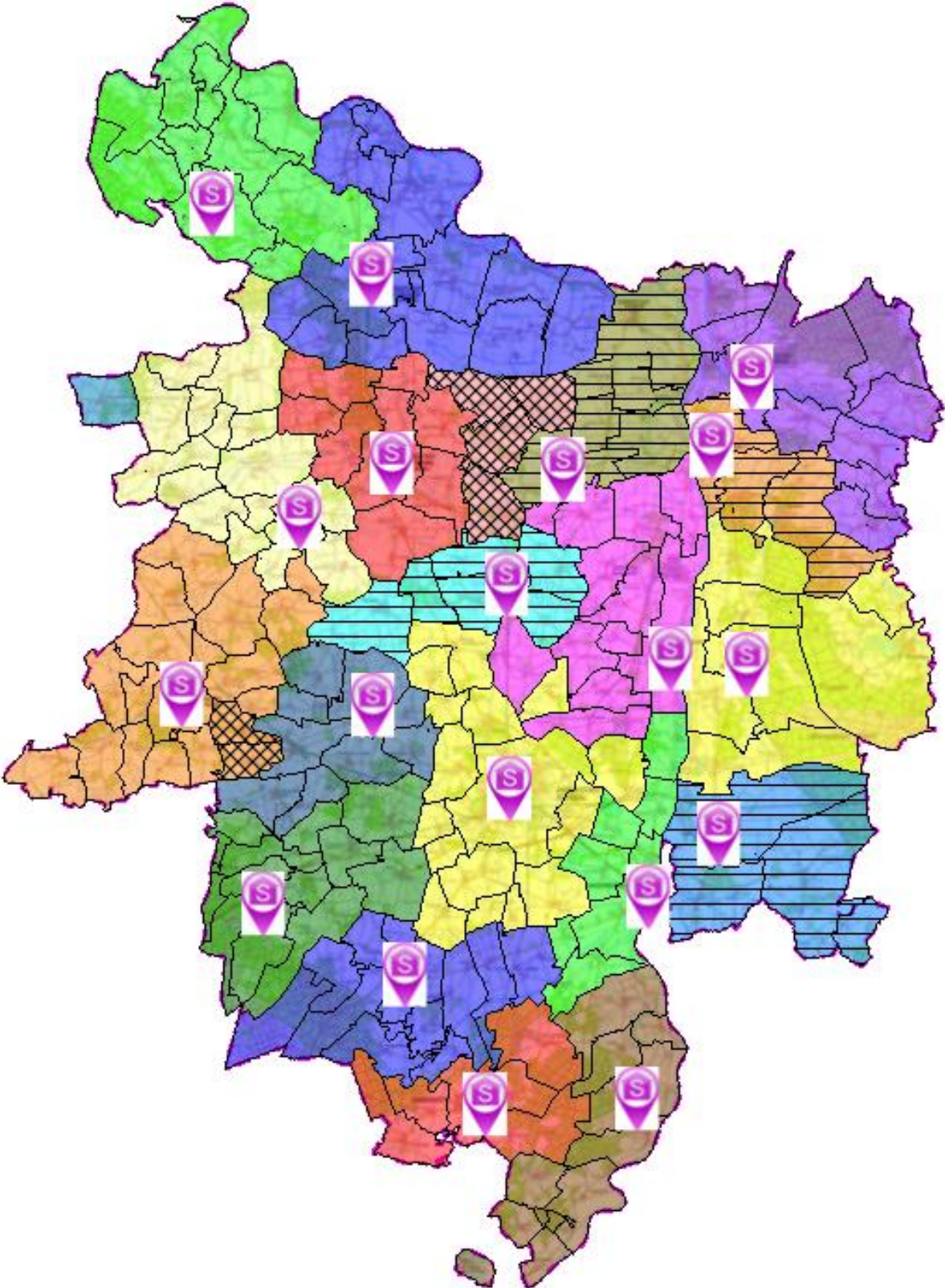
Hier sind alle Schuleinzugsbereiche der Förderschulen für Geistigbehinderte so aufgeführt, wie sie sich mit dem Beginn des Schuljahres 2022/23 darstellen.

#### zu 3.5.6.

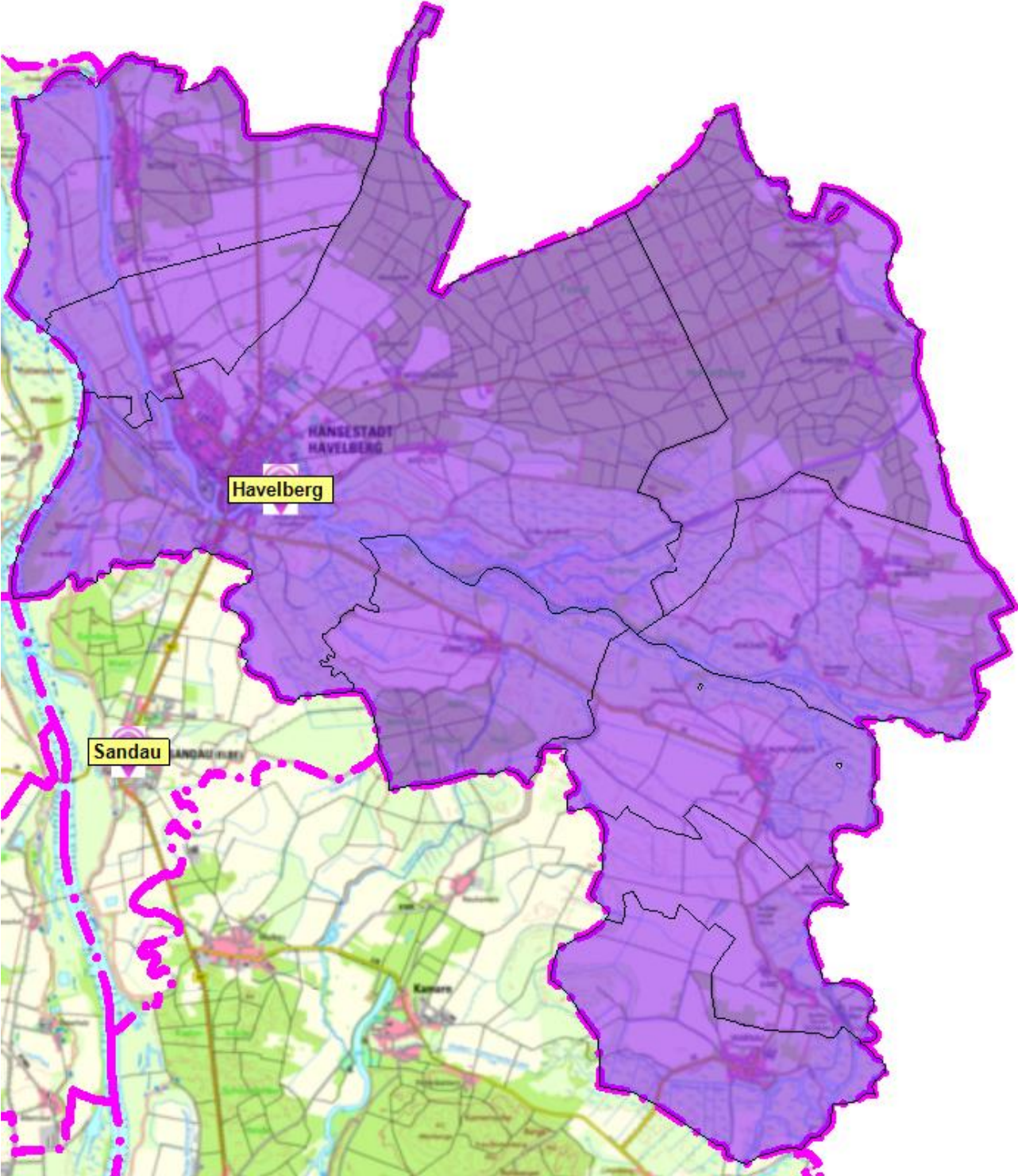
Hier ist der Schuleinzugsbereich der Förderschule mit Ausgleichsklassen so aufgeführt, wie er sich mit Beginn des Schuljahres 2022/23 darstellt.



**3.5.1. Einzugsbezirke der Grundschulen**

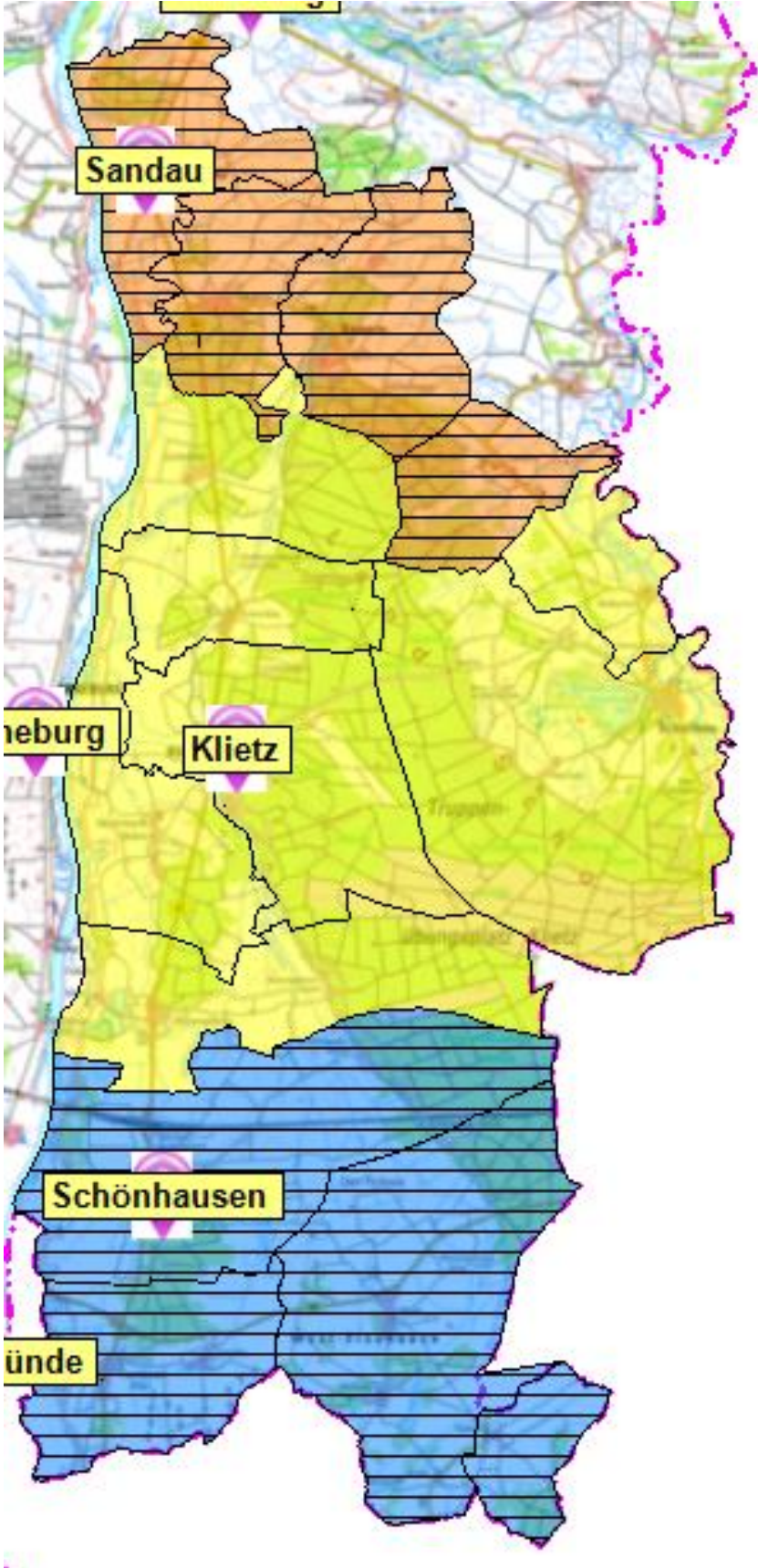


**3.5.1.1. Einzugsbezirk der Grundschule der Einheitsgemeinde Hansestadt Havelberg (Havelberg)**

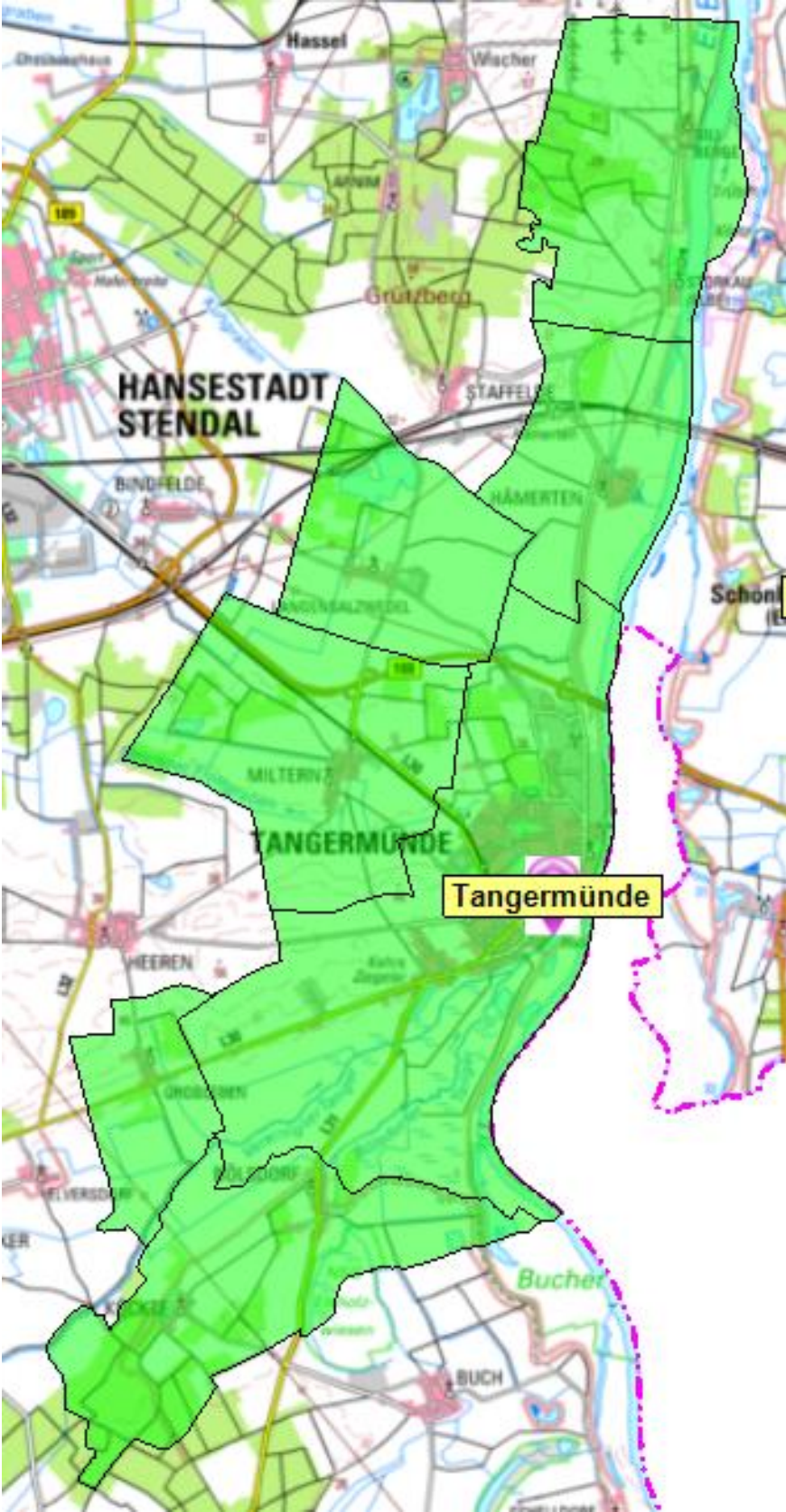




**3.5.1.2. Einzugsbezirke der Grundschulen der Verbandsgemeinde Elbe-Havel-Land (Sandau, Klietz und Schönhausen)**

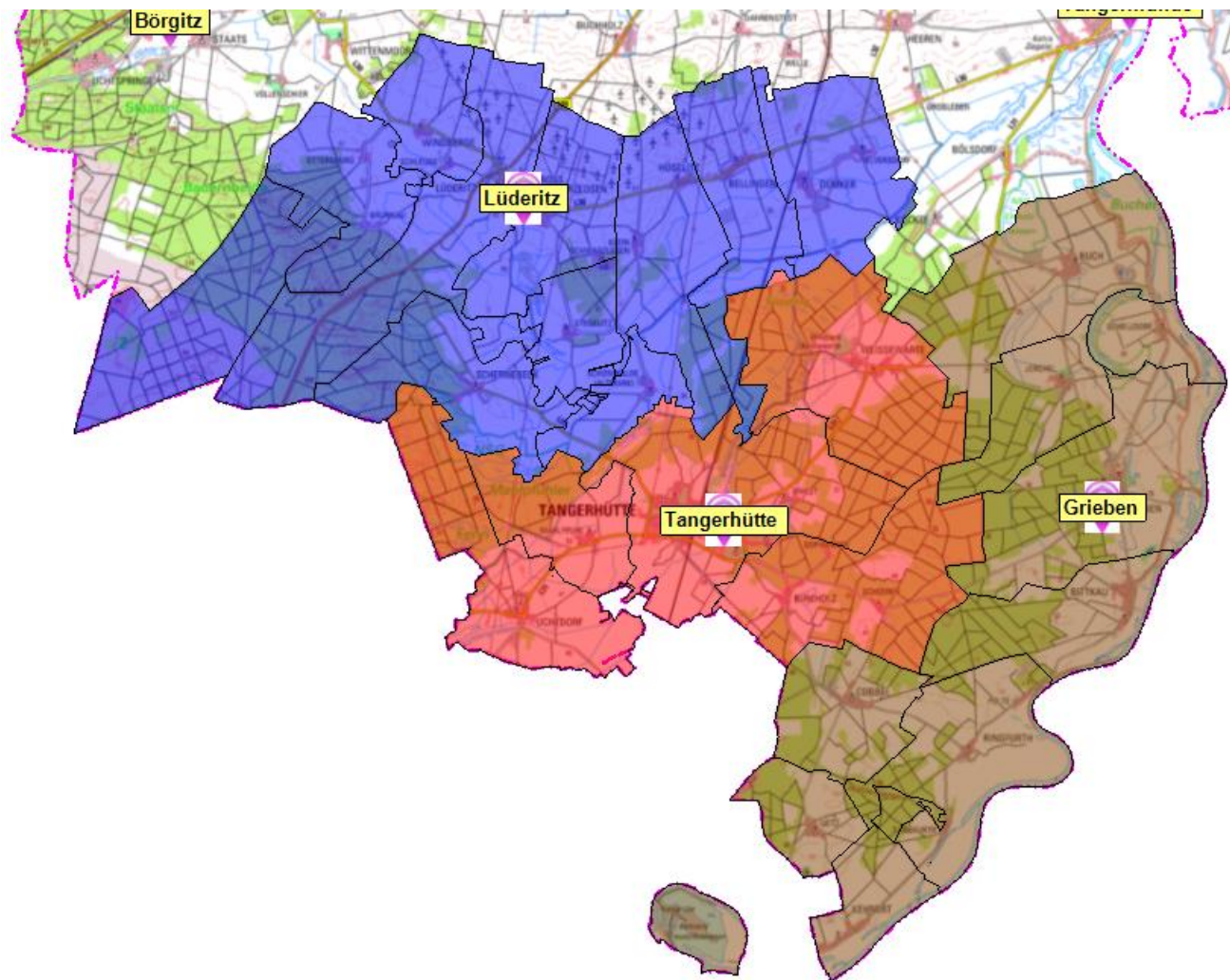


**3.5.1.3. Einzugsbezirk der Grundschule der Einheitsgemeinde Tangermünde (Tangermünde)**

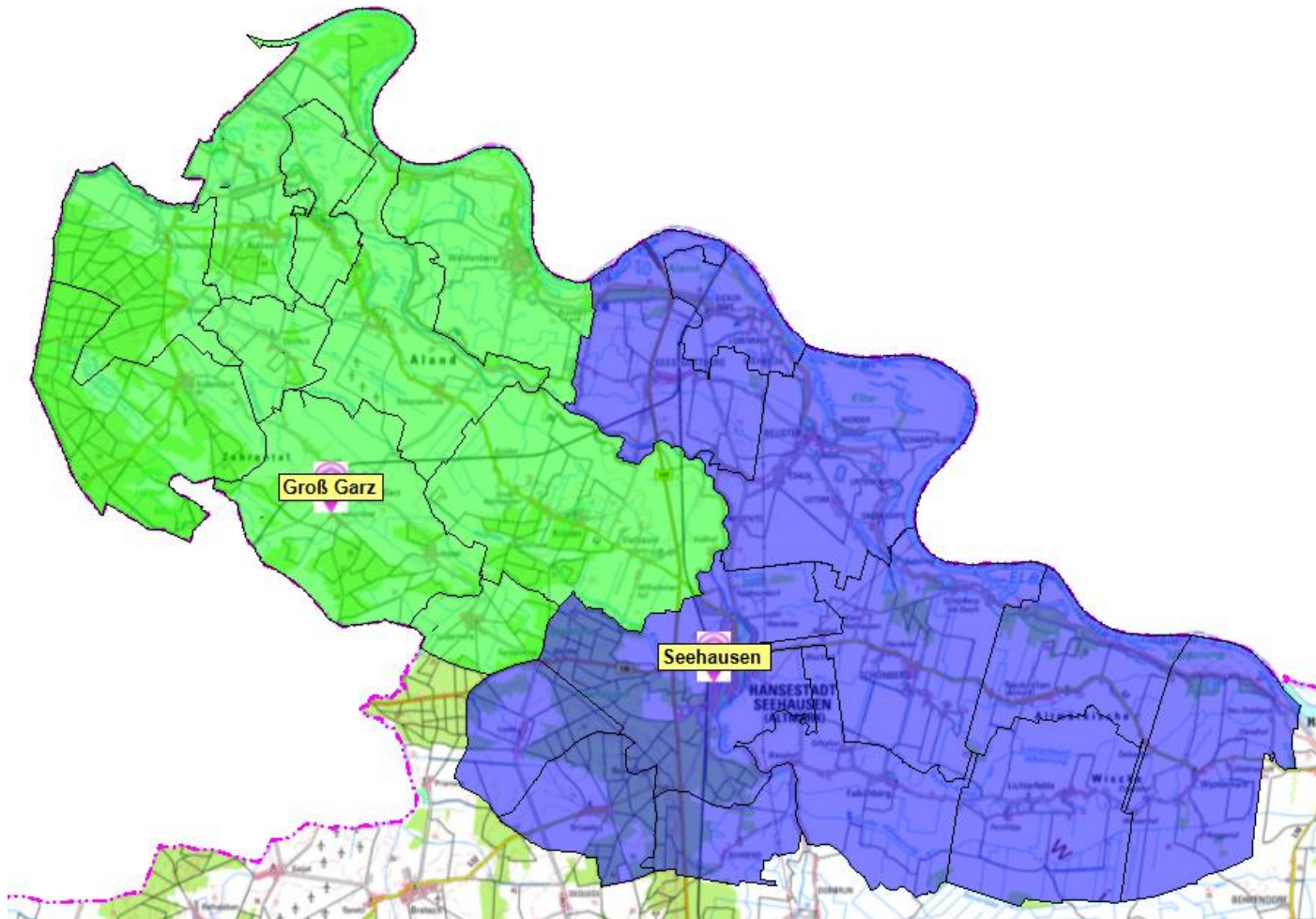




### 3.5.1.4. Einzugsbezirke der Grundschulen der Einheitsgemeinde Tangerhütte (Lüderitz, Grieben und Tangerhütte)

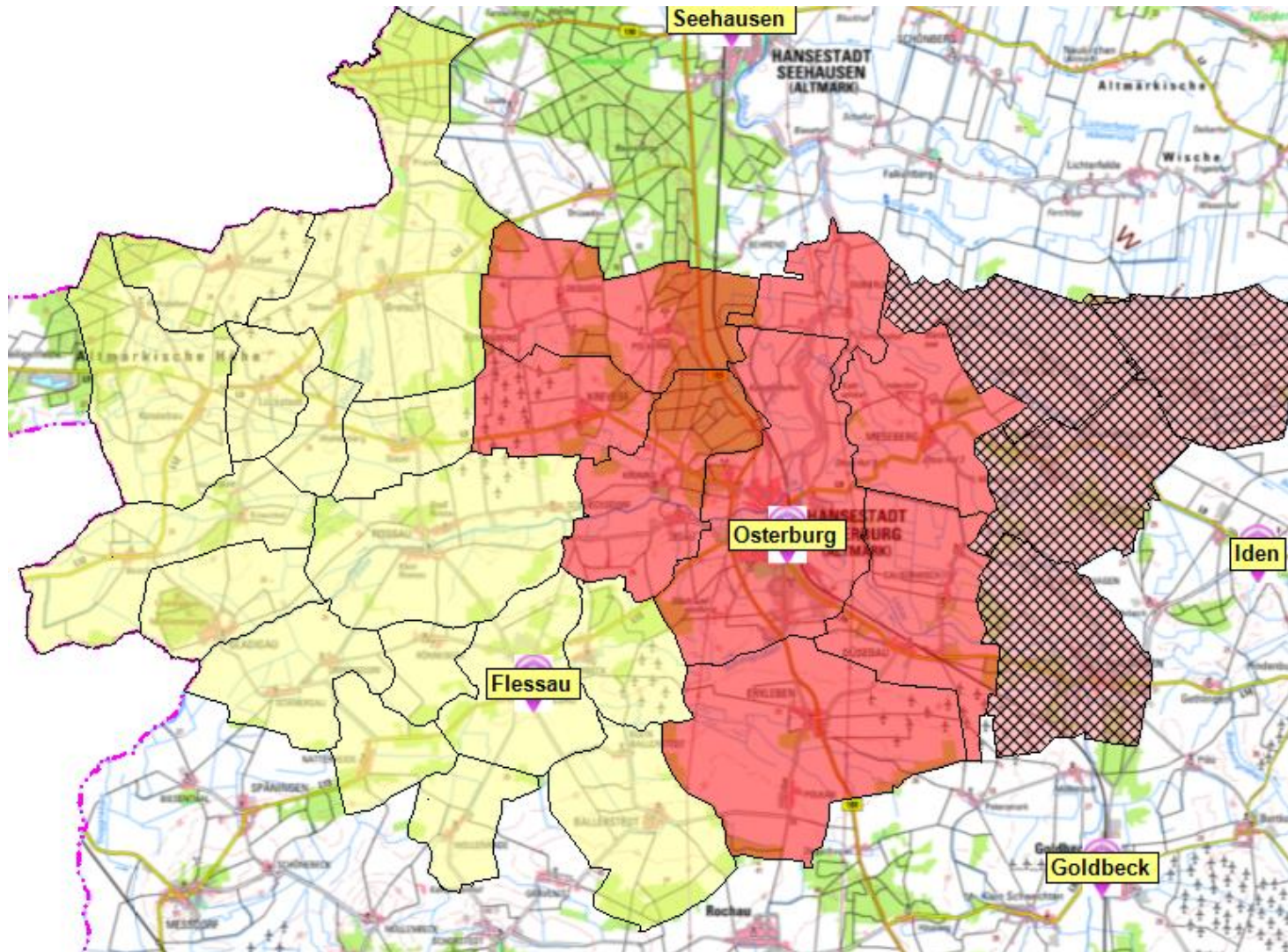


### 3.5.1.5. Einzugsbezirke der Grundschulen der Verbandsgemeinde Hansestadt Seehausen (Groß Garz und Seehausen)



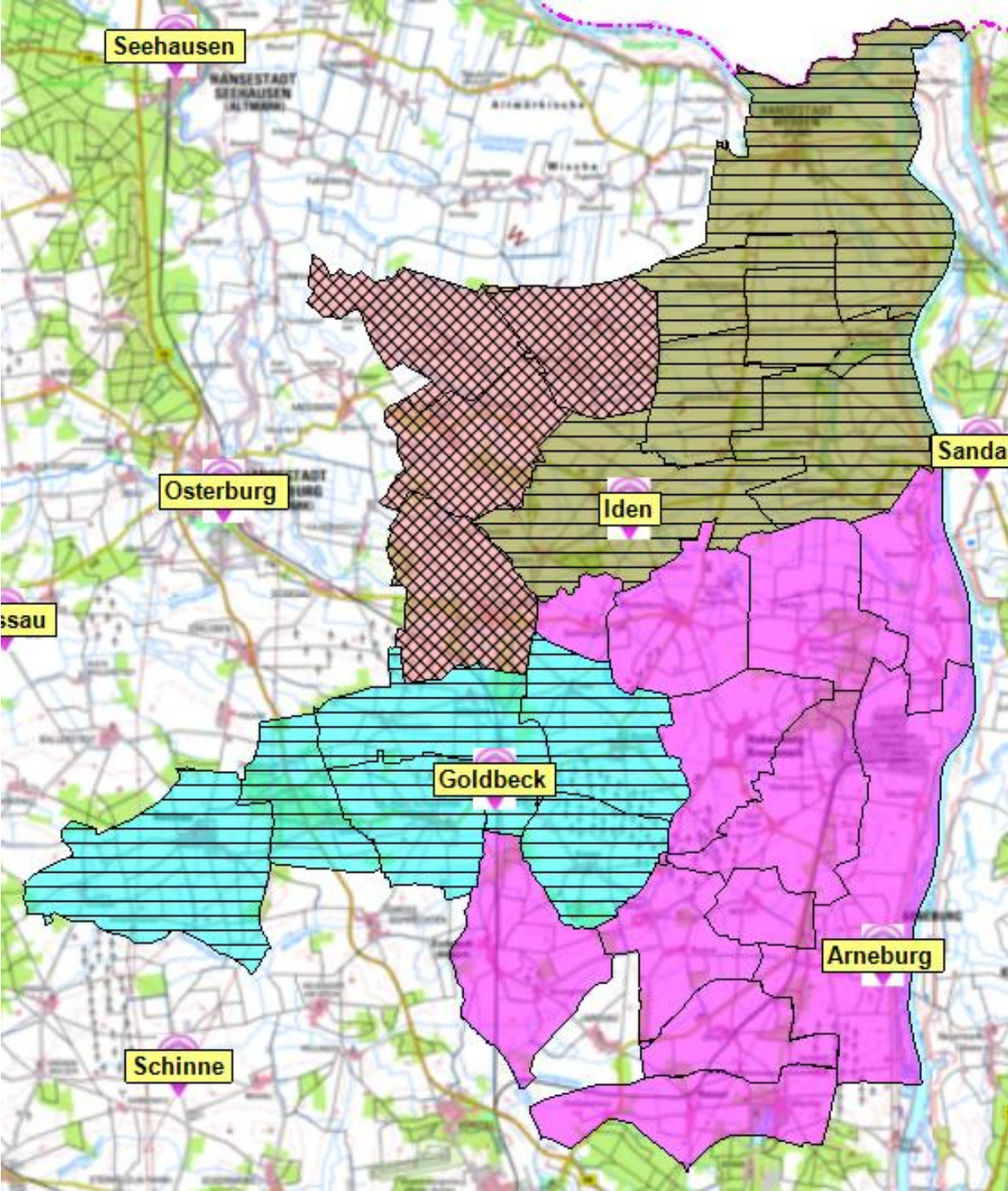


### 3.5.1.6. Einzugsbezirke der Grundschulen der Einheitsgemeinde Hansestadt Osterburg (Osterburg und Flessau)



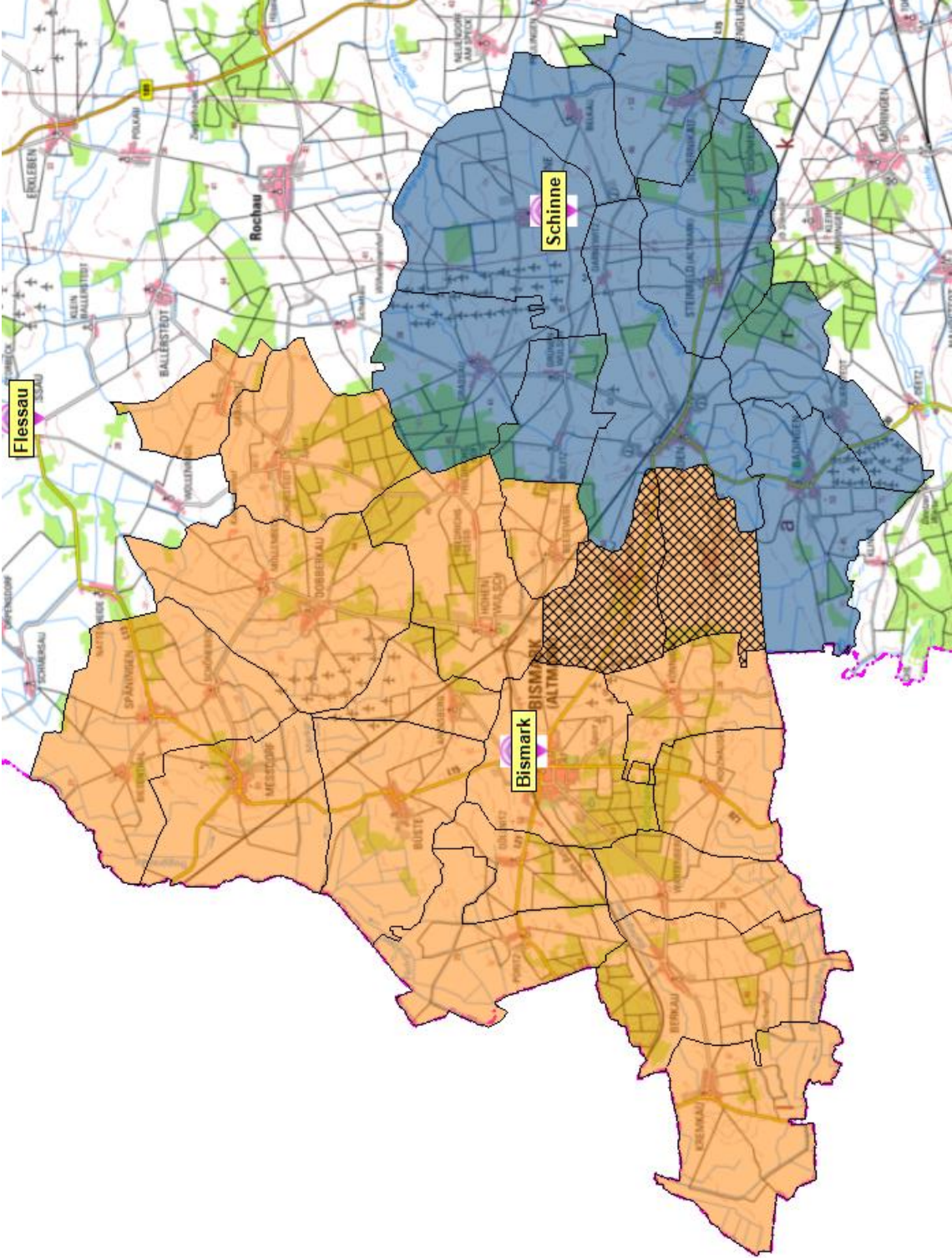


**3.5.1.7. Einzugsbezirke der Grundschulen der Verbandsgemeinde Arneburg-Goldbeck (Iden, Goldbeck und Arneburg)**



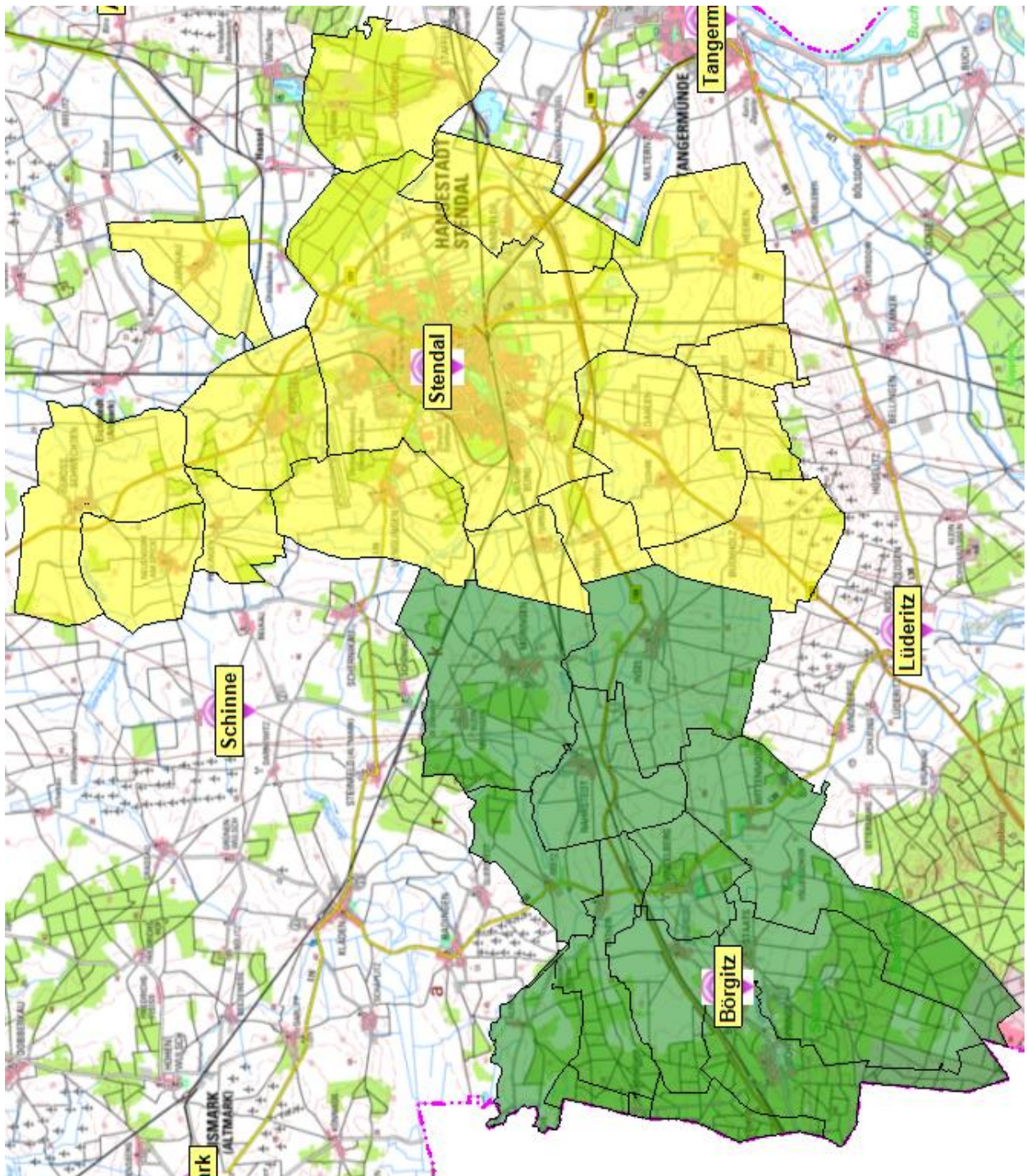


**3.5.1.8. Einzugsbezirke der Grundschulen der Einheitsgemeinde Bismark (Schinne und Bismark)**



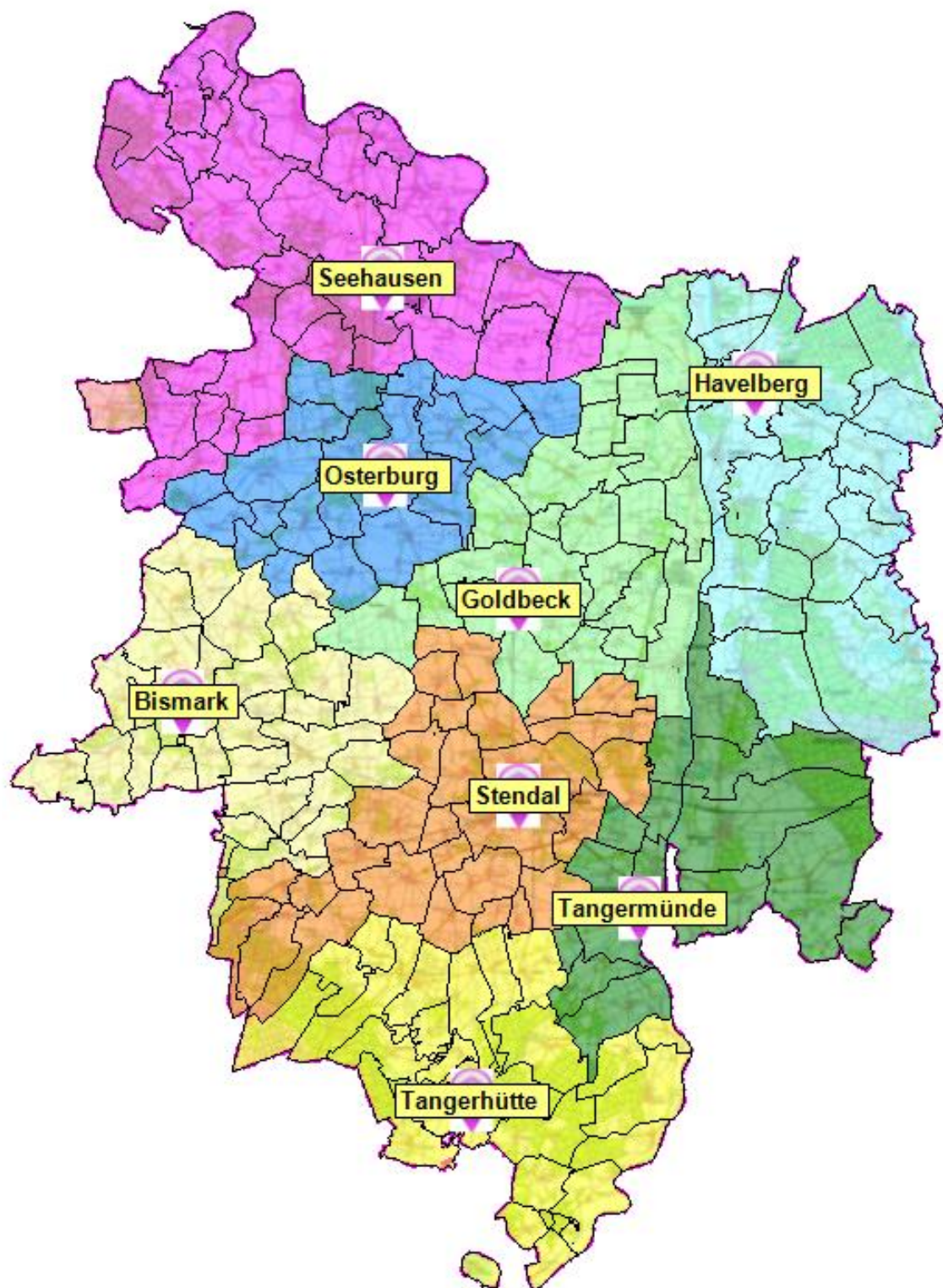


**3.5.1.9. Einzugsbezirke der Grundschulen der Einheitsgemeinde Hansestadt Stendal (Ganztagsgrundschule, „Juri Gagarin“, „Am Stadtsee“, „Nord“, „Petrikirchhof“ nur als Stadt Stendal gesamt und Börgitz)**

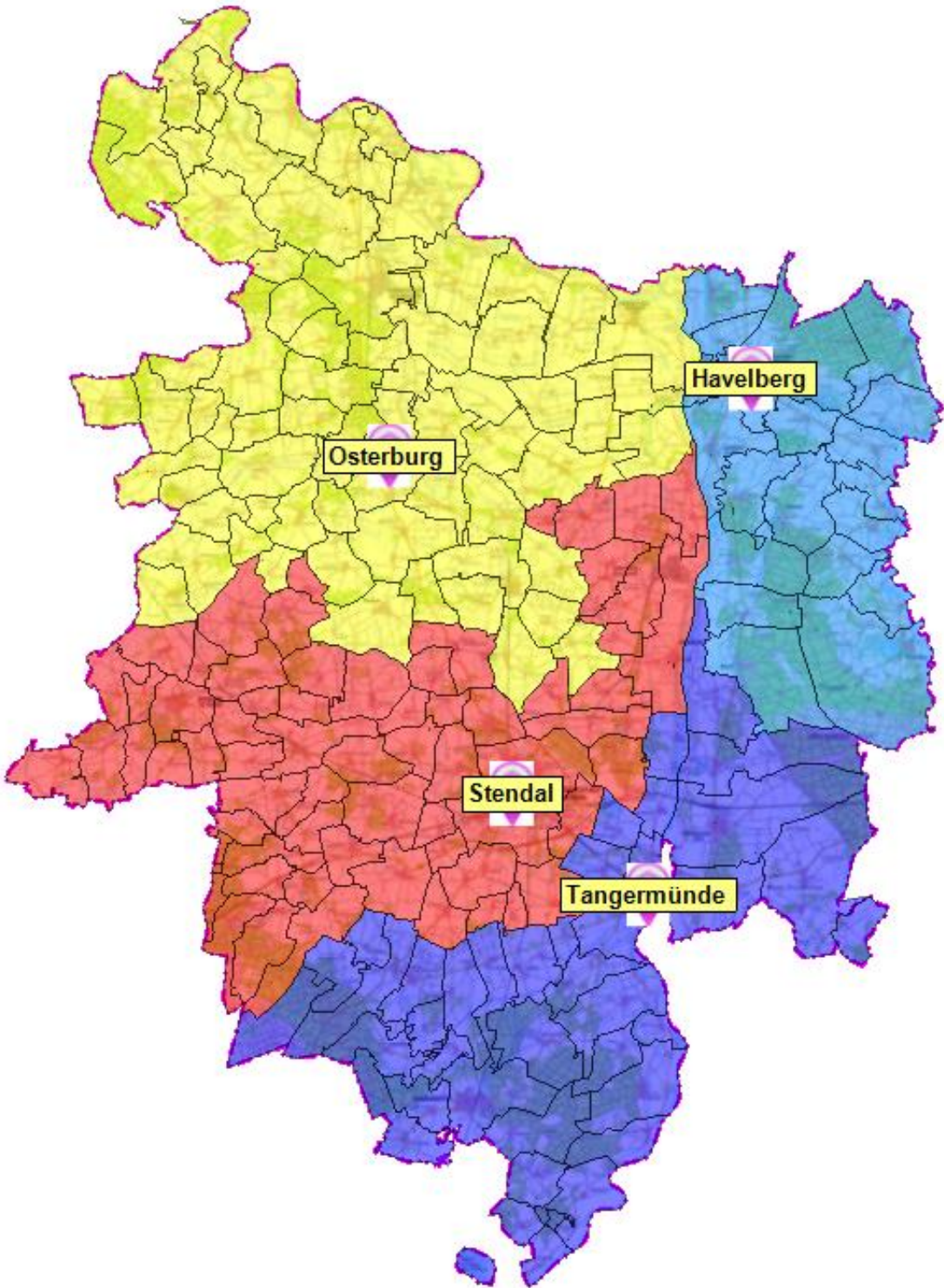




### 3.5.2. Einzugsbezirk der Sekundarschulen / Einzugsbereich der Gemeinschaftsschulen

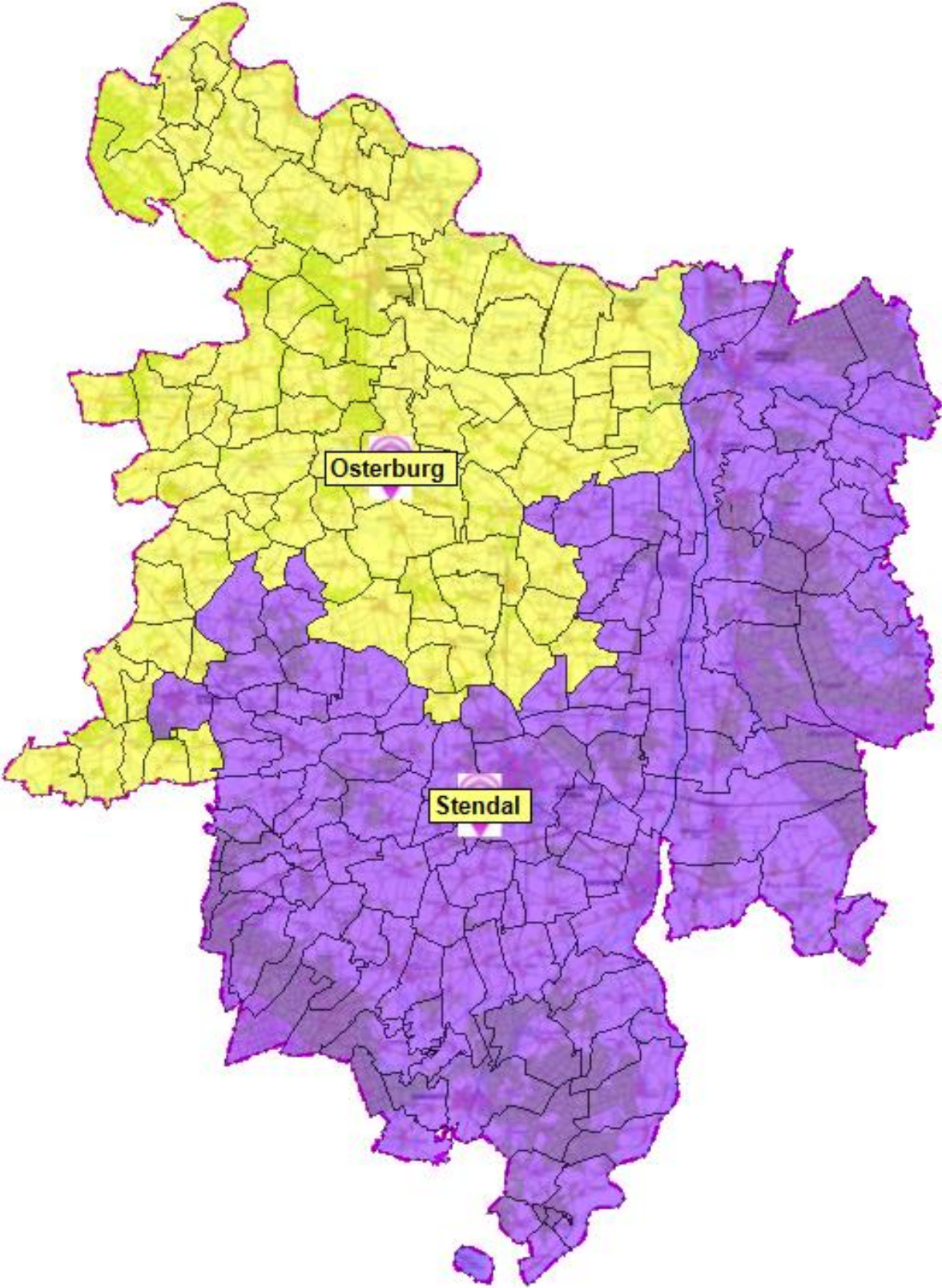


**3.5.3. Einzugsbereiche der Gymnasien**

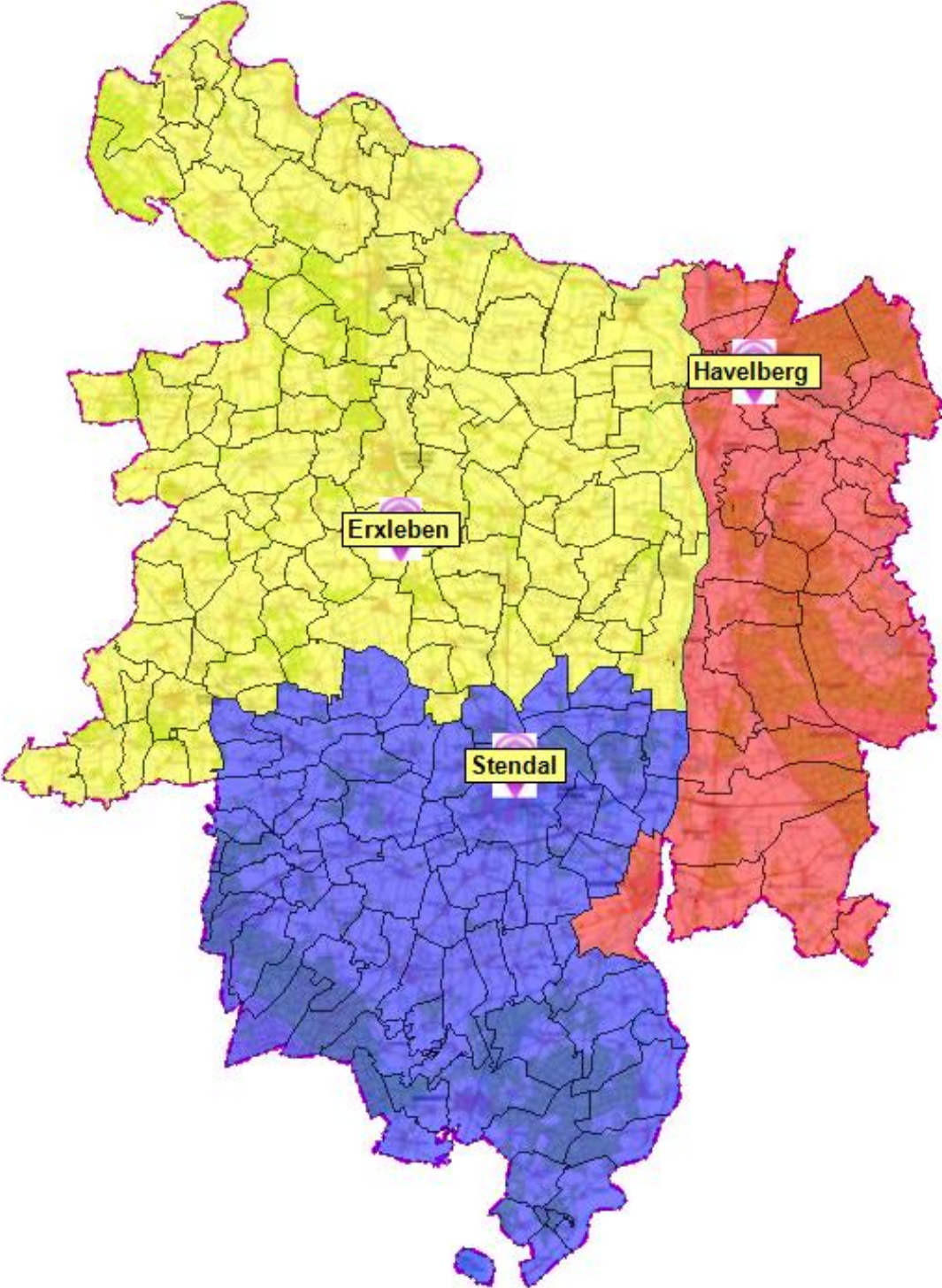




**3.5.4. Einzugsbereiche der Förderschulen für Lernbehinderte**

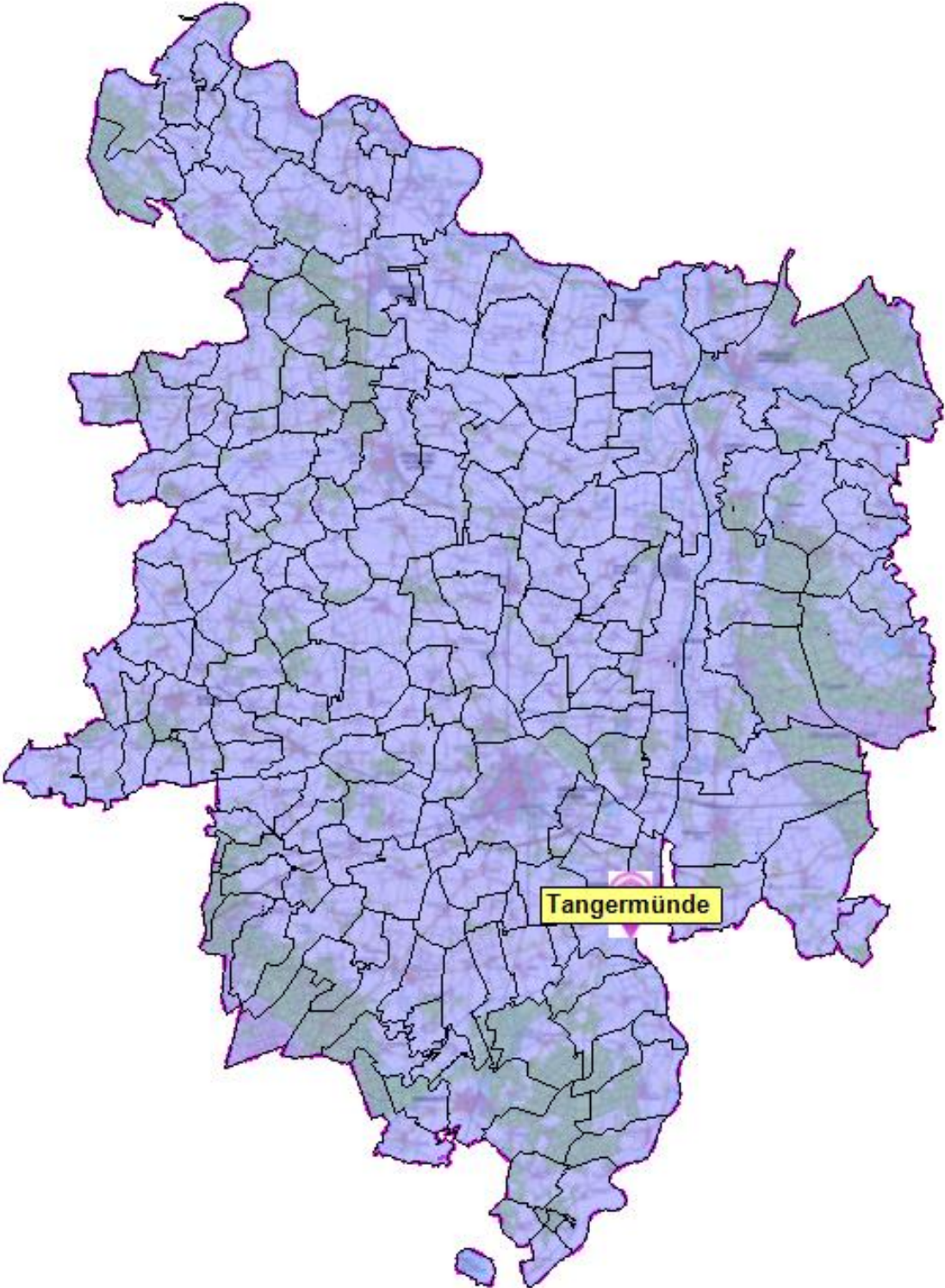


**3.5.5. Einzugsbereiche der Förderschulen für Geistigbehinderte**





**3.5.6. Einzugsbereich der Förderschule mit Ausgleichsklassen**







II. Darstellung, Analyse und Begründung der Planungsziele für die Allgemeinbildenden Schulen für die Planungsgebiete der Einheits- und Verbandsgemeinden des Landkreises Stendal



# Einheitsgemeinde Hansestadt Havelberg

## **1. Darstellung, Analyse und Begründung der Planungsziele für die Allgemeinbildenden Schulen für das Planungsgebiet der Einheitsgemeinde Hansestadt Havelberg**

### **1.1 Vorbemerkung**

### **1.2 Grundschule**

Grundschule „Am Eichenwald“ Havelberg

### **1.3 Sekundarschule**

Sekundarschule „Am Weinberg“ Havelberg

### **1.4 Gymnasium**

Außenstelle Havelberg des  
„Diesterweg“-Gymnasium Tangermünde-Havelberg

### **1.5 Förderschule**

Förderschule für Geistigbehinderte „Am Lindenweg“ Havelberg

### **1.6 Zusätzliche Erläuterungen und Problemdarstellung**

### **1.7 Tabellarische Darstellung der einzelnen Schulstandorte**

### **1.1. Vorbemerkung**

Für die Erarbeitung der Tabellen zur Darstellung der Schülerzahlen in den einzelnen Schulstandorten wurden die Daten des Einwohnermeldeamtes der Hansestadt Havelberg vom 13.07.2020 herangezogen.

Für die Berechnung der langfristigen Prognose wurde unter A. eine Berechnung nach der 6. RBP und B. eine Mittelwertberechnung durchgeführt.

### **1.2. Grundschule**

#### Darstellung

Bis zum Schuljahr 2026/27 wird für das o.g. Planungsgebiet folgende Grundschule angezeigt:

Grundschule „Am Eichenwald“ Havelberg.

Der Schulbezirk der Grundschule „Am Eichenwald“ Havelberg umfasst folgende Ortschaften mit Ortsteilen (OT):

Hansestadt Havelberg	- OT Toppel, OT Müggenbusch, OT Wöplitz
Nitzow	- OT Dahlen
Vehlgast-Kümmernitz	- OT Damerow, OT Klein-Damerow, OT Waldfrieden, OT Vehlgast, OT Kümmernitz

Jederitz

Garz

Kuhlhausen

Warnau

#### Begründung

Die *Grundschule „Am Eichenwald“ Havelberg* erreicht den Richtwert zur Festlegung der Einzügigkeit für die jeweils einzuschulenden Kinder von mindestens 15 Schüler/innen und erfüllt somit die geforderte Regelzügigkeit für die Schuljahre 2022/23 bis 2026/27 sowie für die Langfristprognose.

Damit ist die *Grundschule „Am Eichenwald“ Havelberg* mittelfristig bestandsfähig.

- siehe zusätzliche Erläuterungen 1.6.1.

### **1.3. Sekundarschule**

#### Darstellung

Bis zum Schuljahr 2026/27 wird für das o. g. Planungsgebiet folgende Sekundarschule angezeigt:

Sekundarschule „Am Weinberg“ Havelberg.

Der Schulbezirk der Sekundarschule „Am Weinberg“ Havelberg umfasst:

Grundschulbezirk Havelberg

Grundschulbezirk des Teilstandortes Sandau des Grundschulverbundes Schönhausen-Sandau

Grundschulbezirk Klietz (ohne Neuermark-Lübars der Gemeinde Klietz, Hohengöhren und Hohengöhren-Damm der Gemeinde Schönhausen)

#### Begründung

Die *Sekundarschule „Am Weinberg“ Havelberg* erreicht den Zügigkeitsrichtwert von mindestens 2 (= 40 Kinder) für die jeweils in der 5. Klasse aufzunehmenden Kinder in den Schuljahren 2022/23 und 2025/26.

Diese Schule erreicht die Mindestschülerzahl von 240 Schüler/innen in den Schuljahren 2022/23 bis 2026/27.

Bezogen auf die langfristige Prognose bis zum Schuljahr 2031/32 liegt die Schülerzahl ebenfalls über 240.

Aus Gründen der Daseinsvorsorge kann auf diesen Schulstandort nicht verzichtet werden.

Damit ist die *Sekundarschule „Am Weinberg“ Havelberg* bis zum Schuljahr 2026/27 bestandsfähig.

- siehe zusätzliche Erläuterungen 1.6.2.

#### **1.4. Gymnasium**

Unter der administrativen, personellen und inhaltlichen Zuständigkeit und Verantwortlichkeit des „Diesterweg“ – Gymnasiums Tangermünde – Havelberg wird unter der Leitung des Gymnasiums Tangermünde-Havelberg organisatorisch eine Außenstelle mit den Klassenstufen 5 – 12 am Schulstandort Havelberg geführt.

Diese Außenstelle umfasst:

Grundschulbezirk Havelberg

Grundschulbezirk des Teilstandortes Sandau des Grundschulverbundes Schönhausen-Sandau

Grundschulbezirk Klietz (ohne OT Neuermark-Lübars der Gemeinde Klietz, OT Hohengöhren sowie OT Hohengöhren-Damm der Gemeinde Schönhausen)

Die Außenstelle Havelberg des „Diesterweg“ – Gymnasiums Tangermünde – Havelberg ist bis zum Schuljahr 2026/27 bestandsfähig.

- siehe zusätzliche Erläuterungen 1.6.3.

#### **1.5. Förderschule**

##### Darstellung

Bis zum Schuljahr 2026/27 wird für das o. g. Planungsgebiet folgende Förderschule angezeigt:

Förderschule „Am Lindenweg“ Havelberg.

Der Schuleinzugsbereich der Förderschule „Am Lindenweg“ Havelberg umfasst:

Grundschulbezirk Havelberg

Grundschulbezirk des Teilstandortes Sandau des Grundschulverbundes Schönhausen-Sandau

Grundschulbezirk Klietz

Grundschulbezirk Schönhausen

Grundschulbezirk Tangermünde (nur Stadtgebiet Tangermünde)

##### Begründung

Die *Förderschule „Am Lindenweg“ für Geistigbehinderte in Havelberg* wird in den Schuljahren 2022/23 bis 2026/27 im Durchschnitt 50 Schüler/innen beschulen. Es ist in jeder Stufe mindestens eine Klasse eingerichtet.

Die Mindestschülerzahl von 28 Schüler/innen wird deutlich überschritten.

Die Förderschule ist bis zum Schuljahr 2026/27 bestandsfähig.

- siehe zusätzliche Erläuterungen 1.6.4.

## **1.6. Zusätzliche Erläuterungen und Problemdarstellungen**

### 1.6.1. Grundschule „Am Eichenwald“ Havelberg

Erläuterungen:

Mit Beschluss des Stadtrates vom 25.03.2021 hat die Hansestadt Havelberg entschieden, dass die Kinder der Ortsteile Garz, Kuhlhausen und Warnau ab dem Schuljahr 2022/23 nicht mehr dem Grundschulbezirk Sandau sondern der Grundschule „Am Eichenwald“ Havelberg zugeordnet werden.

Problemdarstellung:

Um den Grundschulstandort Sandau als Unterrichtsort für die Kinder des Schuleinzugsbezirkes zu sichern, strebt die Verbandsgemeinde Elbe-Havel-Land die Bildung eines Grundschulverbundes zum Schuljahr 2022/23 an. Favorisiert wurde aufgrund der räumlichen Nähe (5 Kilometer) ein Verbund mit der Grundschule in Havelberg. Dazu wurden vorbereitende Gespräche gemeindeübergreifend geführt. Seitens der Stadt Havelberg wurde die Alternative für einen Verbund innerhalb der Verbandsgemeinde Elbe-Havel-Land mit der Grundschule Schönhausen (20 Kilometer) gesehen.

Für den Schul-, Sport-, und Kulturausschuss des Landkreises Stendal gibt es folgende Möglichkeiten, um den Unterrichtsstandort Sandau zu sichern:

- a. Herabsenkung der Schülerzahl für den Hauptstandort eines Verbundes auf 60 Schüler/ innen, damit könnte der Grundschulstandort Klietz mit einer deutlicheren Nähe (12 Kilometer) innerhalb der Verbandsgemeinde als Hauptstandort fungieren.

Die Verbandsgemeinde stellte im März einen entsprechenden Antrag an das Bildungsministerium, der ausdrücklich vom Schul-, Sport- und Kulturausschuss des Landkreises Stendal unterstützt, aber nicht genehmigt wurde. Hier sollte auf Grund der geringen Besiedlung diese Möglichkeit durch die Landesverwaltung erneut geprüft werden.

- b. Bildung eines Grundschulverbundes mit der Grundschule Havelberg. Beide Gemeindeverwaltungen wurden nachdrücklich gebeten, diese Variante im Sinne der Kinder erneut zu prüfen.

### 1.6.2. Sekundarschule „Am Weinberg“ Havelberg

Für diese Schule wird durch den Landkreis Stendal die Herabsenkung auf bis zu 180 Schüler/ innen bei Zweizügigkeit und der Mindestjahrgangsstärke der Anfangsklasse 5 auf bis zu 30 Schüler zur Daseinsvorsorge für den Zeitraum der Schuljahre 2022/23 bis 2026/27 beantragt.

### 1.6.3. „Diesterweg“-Gymnasium Tangermünde-Havelberg

Die Entfernung und die ungünstigen Verkehrsanbindungen für die Kinder der Grundschulbezirke Havelberg und Sandau nach Tangermünde rechtfertigen weiterhin die Außenstelle des „Diesterweg“-Gymnasiums in Havelberg für die Klassenstufen 5 – 12.

Die Außenstelle des „Diesterweg“-Gymnasiums Tangermünde- Havelberg wird in der Regel in den Klassenstufen 5-12 einzügig geführt. Sollte aus dem definierten Einzugsbereich der Außenstelle Havelberg die Anzahl der in Klasse 5 einzuschulenden Kinder größer als 28 sein, kann die Klasse geteilt werden.

Damit wird für die Schuljahre 2022/23 bis 2026/27 die Außenstelle des „Diesterweg“-Gymnasiums Tangermünde – Havelberg für die Klassenstufen 5-12 beantragt.

### Zusatzinformationen: Neuordnung des Schuleinzugsbereiches der Außenstelle Havelberg

*Um die Anzahl der Schüler insbesondere in der Sekundarstufe II (11. und 12. Klasse) zu stabilisieren, werden ab dem Schuljahr 2022/23 die Gemeinde Klietz und der OT Scharlibbe der Gemeinde Klietz sowie der OT Schönfeld der Gemeinde Kamern **neu** der Außenstelle Havelberg zugeordnet.*

*Die Kinder dieser drei Orte besuchen bis einschließlich Schuljahr 2021/22 ab der 5. Klasse noch den Hauptstandort des „Diesterweg“ Gymnasiums in Tangermünde.*

*Alle Schüler/ innen, die bis dahin die 5. Klasse in Tangermünde begonnen haben, werden am Standort Tangermünde auslaufend bis Klassenstufe 12 beschult.*

### 1.6.4. Förderschule „Am Lindenweg“ Havelberg

#### **Problemdarstellung:**

Da die Schule an ihre Kapazitätsgrenzen heranreicht, ist zu prüfen, ob die Festlegung einer Kapazitätsgrenze sinnvoll ist.

### **1.7. Tabellarische Darstellung der einzelnen Schulstandorte**



## A. Schülerzahlentwicklung und Berechnung der Schülerzahlen nach der 6. RBP ab dem Schuljahr 2027/28

Grundschule / Schul- und Raumbedarf

Standort: Hansestadt Havelberg

Name: "Am Eichenwald"

Schul-Nr.: 301703

Jahrgang	Mittelfristige Planung														Langfristige Planung							(a)	(b)	
	2013/14		2014/15		2015/16		2016/17		2017/18		2018/19		2019/20		2020/21		2021/22		2022/23		2023/24			2024/25
	20/21 Kl.	21/22 Kl.	22/23 Kl.	23/24 Kl.	24/25 Kl.	25/26 Kl.	26/27 Kl.	27/28 Kl.	28/29 Kl.	29/30 Kl.	30/31 Kl.	31/32 Kl.	31/32 Kl.	31/32 Kl.	27/28 Kl.	28/29 Kl.	29/30 Kl.	30/31 Kl.	31/32 Kl.	31/32 Kl.	31/32 Kl.	31/32 Kl.	31/32 Kl.	31/32 Kl.
1	2	3	4	5	6	7	8	9	10	11	12	13	14	15	16	17	18	19	20	21	22	23	24	25
1	43	2	50	2	42	2	51	2	40	2	44	2	34	2	41	2	40	2	38	2	37	2	36	2
2	37	2	43	2	50	2	42	2	51	2	40	2	44	2	34	2	41	2	40	2	38	2	37	2
3	47	2	37	2	43	2	50	2	42	2	51	2	40	2	44	2	34	2	41	2	40	2	38	2
4	41	2	47	2	37	2	43	2	50	2	42	2	51	2	40	2	44	2	34	2	41	2	40	2
<b>Gesamt</b>	<b>168</b>	<b>8</b>	<b>177</b>	<b>8</b>	<b>172</b>	<b>8</b>	<b>186</b>	<b>8</b>	<b>183</b>	<b>8</b>	<b>177</b>	<b>8</b>	<b>169</b>	<b>8</b>	<b>159</b>	<b>8</b>	<b>159</b>	<b>8</b>	<b>153</b>	<b>8</b>	<b>156</b>	<b>8</b>	<b>151</b>	<b>8</b>
<b>Zügigkeits- richtwert</b>	<b>2,8</b>		<b>3,0</b>		<b>2,9</b>		<b>3,1</b>		<b>3,1</b>		<b>3,0</b>		<b>2,8</b>		<b>2,7</b>		<b>2,7</b>		<b>2,6</b>		<b>2,6</b>		<b>2,5</b>	

### Raumbestand

<b>AUR</b>	<b>9</b>
<b>FUR</b>	<b>4</b>
<b>Sporthalle/Sportraum</b>	<b>2 Einfeld- und Dreifeldhalle (1x Einfeld- und 1x Dreifeldhalle)</b>

### Legende:



Statistik des Landesschulamtes für das Schuljahr 2020/21 (Stand 09.09.2020)

Grundlage für Eingangsklassen sind die vom 01.07. bis 30.06. des Folgejahres geborenen Kinder (Angaben des Einwohnermeldeamtes: Stand 13.07.2020)

Grundlage für Eingangsklassen ist die 6. Regionalisierte Bevölkerungsprognose des Landes Sachsen-Anhalt

- (a) Geburtsjahr  
(b) Einschulungsjahr

## B. Schülerzahlentwicklung und Berechnung der Schülerzahlen als Mittelwertberechnung ab dem Schuljahr 2027/28

Grundschule / Schul- und Raumbedarf

Standort: Hansestadt Havelberg

Name: "Am Eichenwald"

Schul-Nr.: 301703

Jahrgang	Mittelfristige Planung														Langfristige Planung							(a)	(b)	
	2013/14		2014/15		2015/16		2016/17		2017/18		2018/19		2019/20		2020/21		2021/22		2022/23		2023/24			2024/25
	20/21 Kl.	21/22 Kl.	22/23 Kl.	23/24 Kl.	24/25 Kl.	25/26 Kl.	26/27 Kl.	27/28 Kl.	28/29 Kl.	29/30 Kl.	30/31 Kl.	31/32 Kl.	20/21 Kl.	21/22 Kl.	22/23 Kl.	23/24 Kl.	24/25 Kl.	25/26 Kl.	26/27 Kl.	27/28 Kl.	28/29 Kl.	29/30 Kl.	30/31 Kl.	31/32 Kl.
1	2	3	4	5	6	7	8	9	10	11	12	13	14	15	16	17	18	19	20	21	22	23	24	25
1	43	2	50	2	42	2	51	2	40	2	44	2	34	2	44	2	44	2	44	2	44	2	44	2
2	37	2	43	2	50	2	42	2	51	2	40	2	44	2	34	2	44	2	44	2	44	2	44	2
3	47	2	37	2	43	2	50	2	42	2	51	2	40	2	44	2	34	2	44	2	44	2	44	2
4	41	2	47	2	37	2	43	2	50	2	42	2	51	2	40	2	44	2	34	2	44	2	44	2
<b>Gesamt</b>	<b>168</b>	<b>8</b>	<b>177</b>	<b>8</b>	<b>172</b>	<b>8</b>	<b>186</b>	<b>8</b>	<b>183</b>	<b>8</b>	<b>177</b>	<b>8</b>	<b>169</b>	<b>8</b>	<b>162</b>	<b>8</b>	<b>166</b>	<b>8</b>	<b>166</b>	<b>8</b>	<b>176</b>	<b>8</b>	<b>176</b>	<b>8</b>
<b>Zügigkeits- richtwert</b>	<b>2,8</b>		<b>3,0</b>		<b>2,9</b>		<b>3,1</b>		<b>3,1</b>		<b>3,0</b>		<b>2,8</b>		<b>2,7</b>		<b>2,8</b>		<b>2,8</b>		<b>2,9</b>		<b>2,9</b>	

### Raumbestand

<b>AUR</b>	<b>9</b>
<b>FUR</b>	<b>4</b>
<b>Sporthalle/Sportraum</b>	<b>2 Einfeld- und Dreifeldhalle (1x Einfeld- und 1x Dreifeldhalle)</b>

### Legende:



Statistik des Landesschulamtes für das Schuljahr 2020/21 (Stand 09.09.2020)

Grundlage für Eingangsklassen sind die vom 01.07. bis 30.06. des Folgejahres geborenen Kinder (Angaben des Einwohnermeldeamtes: Stand 13.07.2020)

Grundlage für Eingangsklassen ist die Mittelwertberechnung der Schuljahre 2022/23 bis 2026/27

- (a) Geburtsjahr  
(b) Einschulungsjahr

Grundschule / Strukturdaten des Schulbezirkes

Standort: Hansestadt Havelberg

Name: "Am Eichenwald"

Schul-Nr.: 301703

lfd. Nr.	Schulbezirk (Gemeinde, Ortsteil, Stadtgebiet)	Einwohner per 30.06.2020	Geburten (1)						Geburtenprognose (2)					
			14/15	15/16	16/17	17/18	18/19	19/20	20/21	21/22	22/23	23/24	24/25	
			21/22	22/23	23/24	24/25	25/26	26/27	27/28	28/29	29/30	30/31	31/32	
1	<b>Hansestadt Havelberg</b> (mit OT Toppel, OT Müggenbusch, OT Wöplitz)	5053	41	34	43	35	33	24						
2	<b>Jederitz</b>	134	1	1	0	1	0	0						
3	<b>Nitzow</b> (mit OT Dahlen)	468	7	2	3	2	6	3						
4	<b>Vehlgast- Kümmernitz</b> (mit OT Damerow , OT Klein Damerow , OT Waldfrieden, OT Vehlgast, OT Kümmernitz)	253	1	1	0	1	3	2						
5	<b>Garz *</b>	147	-	2	2	0	0	1						
6	<b>Kuhlhausen *</b>	150	-	0	1	0	0	2						
7	<b>Warnau *</b>	230	-	2	2	1	2	2						
	6. Regionalisierte Bevölkerungsprognose								41	40	38	37	36	
	<b>gesamt:</b>	<b>6435</b>	<b>50</b>	<b>42</b>	<b>51</b>	<b>40</b>	<b>44</b>	<b>34</b>	<b>41</b>	<b>40</b>	<b>38</b>	<b>37</b>	<b>36</b>	
	<b>Mittelwertberechnung</b>								<b>44</b>	<b>44</b>	<b>44</b>	<b>44</b>	<b>44</b>	

\* Garz, Kuhlhausen und Warnau erst ab Schuljahr 2022/23, vorher GS Sandau

- (1) Lebende, die im Zeitraum vom 01.07. bis 30.06. des Folgejahres geboren sind (Angaben des Einwohnermeldeamtes) Stand 13.07.2020
- (2) Grundlage der Prognose ist die 6. Regionalisierte Bevölkerungsprognose
- (a) Geburtsjahr
- (b) Einschulungsjahr

## Schülerzahlentwicklung und Berechnung der Schülerzahlen

Standort: Hansestadt Havelberg

Sekundarschule / Schul- und Raumbedarf  
Name: "Am Weinberg"

Schul-Nr.: 301715

Jahrgang	20/21		21/22		Mittelfristige Planung										Langfristige Planung									
	Kl.		Kl.		Kl.		Kl.		Kl.		Kl.		Kl.		Kl.		Kl.		Kl.		Kl.		Kl.	
1	2	3	4	5	6	7	8	9	10	11	12	13	14	15	16	17	18	19	20	21	22	23	24	25
5	44	2	39	2	48	2	36	2	37	2	45	2	36	2	47	2	40	2	40	2	33	2	41	2
6	45	2	46	2	40	2	50	2	37	2	39	2	47	2	38	2	49	2	42	2	41	2	35	2
7	41	2	47	2	48	2	42	2	52	2	39	2	40	2	49	2	40	2	51	2	44	2	43	2
8	57	3	44	2	50	2	51	2	45	2	55	2	42	2	43	2	52	2	42	2	54	2	46	2
9	44	2	59	3	45	2	52	2	53	2	46	2	57	3	43	2	44	2	54	3	44	2	57	3
10	34	2	37	2	50	2	39	2	44	2	45	2	39	2	49	2	37	2	38	2	46	2	37	2
<b>Summe JG. 5-10</b>	<b>265</b>	<b>13</b>	<b>272</b>	<b>13</b>	<b>281</b>	<b>12</b>	<b>269</b>	<b>12</b>	<b>268</b>	<b>12</b>	<b>269</b>	<b>12</b>	<b>262</b>	<b>13</b>	<b>268</b>	<b>12</b>	<b>262</b>	<b>12</b>	<b>267</b>	<b>13</b>	<b>262</b>	<b>12</b>	<b>259</b>	<b>13</b>
<b>Zügigkeitsrichtwert</b>	<b>2,2</b>		<b>2,3</b>		<b>2,3</b>		<b>2,2</b>		<b>2,2</b>		<b>2,2</b>		<b>2,2</b>		<b>2,2</b>		<b>2,2</b>		<b>2,2</b>		<b>2,2</b>		<b>2,2</b>	

### Raumbestand

<b>AUR</b>	12
<b>FUR</b>	8
<b>Sporthalle/Sportraum</b>	1 Dreifeldhalle

### Legende:



Statistik des Landesschulamtes Sachsen-Anhalt für das Schuljahr 2020/21 (Stand 09.09.2020)

Grundlage für Eingangsklassen sind die anteiligen Grundschulzahlen des Landesschulamtes (Stand 09.09.2020)

Grundlage für Eingangsklassen sind die vom 01.07. bis 30.06. des Folgejahres geborenen Kinder (Angaben der Einwohnermeldeämter: Juli 2020 und Juli 2021)

Grundlage für Eingangsklasse ist die Mittelwertsberechnung der Schuljahre 2021/22 bis 2026/27 der Grundschulen

**Sekundarschule/ Anzahl der Schüler in den 5. Klassen**

**Standort: Hansestadt Havelberg Name: "Am Weinberg"**

**Schul-Nr.: 301715**

		Einsch. 17/18	Einsch. 18/19	Einsch. 19/20	Einsch. 20/21	Einsch. 21/22	Einsch. 22/23	Einsch. 23/24	Einsch. 24/25	Einsch. 25/26	Einsch. 26/27	Einsch. 27/28
Lfd. Nr.	Einzugsbezirk	Schüler 21/22	Schüler 22/23	Schüler 23/24	Schüler 24/25	Schüler 25/26	Schüler 26/27	Schüler 27/28	Schüler 28/29	Schüler 29/30	Schüler 30/31	Schüler 31/32
1	2	3	4	5	6	7	8	9	10	11	12	13
1	GS Havelberg	41	47	37	43	50	42	51	40	44	34	44
2	GS Sandau	14	16	15	12	11	10	14	13	8	11	10
3	GS Klietz	14	23	12	11	20	13	20	19	19	14	19
4	GS Kamern	4	4	4	4	4	4	4	4	4	4	4
	<b>gesamt</b>	<b>73</b>	<b>90</b>	<b>68</b>	<b>70</b>	<b>85</b>	<b>69</b>	<b>89</b>	<b>76</b>	<b>75</b>	<b>63</b>	<b>77</b>
<b>prozentualer Anteil: 52,8%</b>		<b>39</b>	<b>48</b>	<b>36</b>	<b>37</b>	<b>45</b>	<b>36</b>	<b>47</b>	<b>40</b>	<b>40</b>	<b>33</b>	<b>41</b>

Einsch. = Einschulungsjahrgang

Schüler 2021/22 bis 2031/32 = Anzahl Schüler der 5. Klassen in den Schuljahren 2021/22 bis 2031/32

## Schülerzahlentwicklung und Berechnung der Schülerzahlen

**Standort:** Tangermünde      **Gymnasium / Schul- und Raumbedarf**  
**Name:** "Diesterweg"

**Schul-Nr.:** 304742

**Außenstelle Havelberg (ohne Kietz, Scharlibbe und Schönfeld)**

Jahrgang	Mittelfristige Planung														Langfristige Planung									
	20/21	KI.	21/22	KI.	22/23	KI.	23/24	KI.	24/25	KI.	25/26	KI.	26/27	KI.	27/28	KI.	28/29	KI.	29/30	KI.	30/31	KI.	31/32	KI.
1	2	3	4	5	6	7	8	9	10	11	12	13	14	15	16	17	18	19	20	21	22	23	24	25
5	23	1	26	1	29	2	23	1	25	1	30	2	25	1	31	2	27	1	26	1	22	1	27	1
6	44	2	23	1	26	1	29	2	23	1	25	1	30	2	25	1	31	2	27	1	26	1	22	1
7	22	1	43	2	22	1	25	1	28	1	22	1	24	1	29	2	24	1	30	2	26	1	25	1
8	20	1	21	1	41	2	21	1	24	1	27	1	21	1	23	1	28	1	23	1	29	2	25	1
9	16	1	19	1	20	1	38	2	20	1	22	1	25	1	20	1	21	1	26	1	21	1	27	1
10	15	1	15	1	17	1	18	1	36	2	18	1	21	1	23	1	18	1	20	1	24	1	20	1
11	29		14		14		16		17		34		17		20		22		17		19		23	
12	14		26		13		13		15		15		30		15		17		19		15		17	
<b>Summe JG. 5-12</b>	<b>183</b>	<b>7</b>	<b>186</b>	<b>7</b>	<b>181</b>	<b>8</b>	<b>183</b>	<b>8</b>	<b>187</b>	<b>7</b>	<b>193</b>	<b>7</b>	<b>193</b>	<b>7</b>	<b>185</b>	<b>8</b>	<b>188</b>	<b>7</b>	<b>188</b>	<b>7</b>	<b>182</b>	<b>7</b>	<b>184</b>	<b>6</b>
<b>Zügigkeitsrichtwert</b>	<b>1,1</b>		<b>1,2</b>		<b>1,1</b>		<b>1,1</b>		<b>1,2</b>		<b>1,2</b>		<b>1,2</b>		<b>1,2</b>		<b>1,2</b>		<b>1,2</b>		<b>1,1</b>		<b>1,2</b>	

### Raumbestand

<b>AUR</b>	<b>12</b>
<b>FUR</b>	<b>2</b>
<b>Sporthalle/Sportraum</b>	<b>1 Dreifeldhalle</b>

### Legende:

- Statistik der Schule für das Schuljahr 2020/21 (Stand 27.10.2020)
- Grundlage für Eingangsklassen sind die anteiligen Grundschulzahlen des Landesschulamtes ( Stand 09.09.2020)
- Grundlage für Eingangsklassen sind die vom 01.07. bis 30.06. des Folgejahres geborenen Kinder (Angaben der Einw ohnermeldeamtes: Juli 2020 und Juli 2021)
- Grundlage für Eingangsklasse ist die Mittelw ertsberechnung der Schuljahre 2021/22 bis 2026/27 der Grundschulen

## Schülerzahlentwicklung und Berechnung der Schülerzahlen

Standort: **Tangermünde**

Gymnasium / Schul- und Raumbedarf  
Name: "Diesterweg" Tangermünde-Havelberg

Schul-Nr.: 304742

Außenstelle Havelberg (Neu mit Kietz, Scharlibbe und Schönfeld ab dem Schuljahr 2022/23)

Jahrgang	20/21		21/22		Mittelfristige Planung										Langfristige Planung									
	Kl.		Kl.		22/23	Kl.	23/24	Kl.	24/25	Kl.	25/26	Kl.	26/27	Kl.	27/28	Kl.	28/29	Kl.	29/30	Kl.	30/31	Kl.	31/32	Kl.
1	2	3	4	5	6	7	8	9	10	11	12	13	14	15	16	17	18	19	20	21	22	23	24	25
5	23	1	26	1	37	2	28	1	29	2	38	2	30	2	37	2	33	2	31	2	27	1	33	2
6	44	2	23	1	26	1	36	2	28	1	29	2	37	2	30	2	36	2	33	2	31	2	27	1
7	22	1	43	2	22	1	25	1	36	2	27	1	28	1	37	2	29	2	36	2	32	2	30	2
8	20	1	21	1	41	2	21	1	24	1	34	2	26	1	27	1	35	2	28	1	34	2	30	2
9	16	1	19	1	20	1	38	2	20	1	22	1	32	2	24	1	25	1	32	2	26	1	32	2
10	15	1	15	1	17	1	18	1	36	2	18	1	21	1	30	2	22	1	23	1	30	2	24	1
11	29		14		14		16		17		34		17		20		28		21		22		29	
12	14		26		13		13		15		15		30		15		17		25		19		19	
<b>Summe JG. 5-12</b>	<b>183</b>	<b>7</b>	<b>186</b>	<b>7</b>	<b>189</b>	<b>8</b>	<b>196</b>	<b>8</b>	<b>203</b>	<b>9</b>	<b>217</b>	<b>9</b>	<b>221</b>	<b>9</b>	<b>218</b>	<b>10</b>	<b>226</b>	<b>10</b>	<b>228</b>	<b>10</b>	<b>220</b>	<b>10</b>	<b>224</b>	<b>10</b>
<b>Zügigkeitsrichtwert</b>	<b>1,1</b>		<b>1,2</b>		<b>1,2</b>		<b>1,2</b>		<b>1,3</b>		<b>1,4</b>		<b>1,4</b>		<b>1,4</b>		<b>1,4</b>		<b>1,4</b>		<b>1,4</b>		<b>1,4</b>	

### Raumbestand

<b>AUR</b>	12
<b>FUR</b>	2
<b>Sporthalle/Sportraum</b>	1 Dreifeldhalle

### Legende:

	Statistik der Schule für das Schuljahr 2020/21 (Stand 27.10.2020)
	Grundlage für Eingangsklassen sind die anteiligen Grundschulzahlen des Landesschulamtes ( Stand 09.09.2020)
	Grundlage für Eingangsklassen sind die vom 01.07. bis 30.06. des Folgejahres geborenen Kinder (Angaben der Einw ohnermeldeamtes: Juli 2020 und Juli 2021)
	Grundlage für Eingangsklasse ist die Mittelw ertsberechnung der Schuljahre 2021/22 bis 2026/27 der Grundschulen

Gymnasium/ Anzahl der Schüler in den 5. Klassen

Standort: Tangermünde

Name: "Diesterweg"

Schul-Nr.: 304742

Außenstelle Havelberg (ohne Kietz, Scharlibbe und Schönfeld)

		Einsch. 17/18	Einsch. 18/19	Einsch. 19/20	Einsch. 20/21	Einsch. 21/22	Einsch. 22/23	Einsch. 23/24	Einsch. 24/25	Einsch. 25/26	Einsch. 26/27	Einsch. 27/28
Lfd. Nr.	Einzugsbezirk	Schüler 21/22	Schüler 22/23	Schüler 23/24	Schüler 24/25	Schüler 25/26	Schüler 26/27	Schüler 27/28	Schüler 28/29	Schüler 29/30	Schüler 30/31	Schüler 31/32
1	2	3	4	5	6	7	8	9	10	11	12	13
1	GS Havelberg	41	47	37	43	50	42	51	40	44	34	44
2	GS Sandau	10	14	13	10	11	10	14	13	8	11	10
3	GS Kietz	8	7	2	5	8	5	6	9	8	6	7
4	GS Kamern	4	4	4	4	4	4	4	4	4	4	4
	<b>Gesamt</b>	<b>63</b>	<b>72</b>	<b>56</b>	<b>62</b>	<b>73</b>	<b>61</b>	<b>75</b>	<b>66</b>	<b>64</b>	<b>55</b>	<b>65</b>

<b>prozentualer Anteil: 40,9 %</b>	<b>26</b>	<b>29</b>	<b>23</b>	<b>25</b>	<b>30</b>	<b>25</b>	<b>31</b>	<b>27</b>	<b>26</b>	<b>22</b>	<b>27</b>
------------------------------------	-----------	-----------	-----------	-----------	-----------	-----------	-----------	-----------	-----------	-----------	-----------

Einsch. = Einschulungsjahrgang

Schüler 2021/22 bis 2031/32 = Anzahl Schüler der 5. Klassen in den Schuljahren 2021/22 bis 2031/32



Gymnasium/ Anzahl der Schüler in den 5. Klassen

Standort: Tangermünde

Name: "Diesterweg" Tangermünde-Havelberg

Schul-Nr.: 304742

Außenstelle Havelberg (mit Kietz, Scharlibbe und Schönfeld ab dem Schuljahr 2022/23)

		Einsch. 17/18	Einsch. 18/19	Einsch. 19/20	Einsch. 20/21	Einsch. 21/22	Einsch. 22/23	Einsch. 23/24	Einsch. 24/25	Einsch. 25/26	Einsch. 26/27	Einsch. 27/28
Lfd. Nr.	Einzugsbezirk	Schüler 21/22	Schüler 22/23	Schüler 23/24	Schüler 24/25	Schüler 25/26	Schüler 26/27	Schüler 27/28	Schüler 28/29	Schüler 29/30	Schüler 30/31	Schüler 31/32
1	2	3	4	5	6	7	8	9	10	11	12	13
1	GS Havelberg	41	47	37	43	50	42	51	40	44	34	44
2	GS Sandau	10	17	15	12	19	15	16	18	9	15	15
3	GS Kietz	8	23	12	11	20	13	20	19	19	14	18
4	GS Kamern	4	4	4	4	4	4	4	4	4	4	4
<b>Gesamt</b>		<b>63</b>	<b>91</b>	<b>68</b>	<b>70</b>	<b>93</b>	<b>74</b>	<b>91</b>	<b>81</b>	<b>76</b>	<b>67</b>	<b>81</b>

<b>prozentualer Anteil: 40,9 %</b>	<b>26</b>	<b>37</b>	<b>28</b>	<b>29</b>	<b>38</b>	<b>30</b>	<b>37</b>	<b>33</b>	<b>31</b>	<b>27</b>	<b>33</b>
------------------------------------	-----------	-----------	-----------	-----------	-----------	-----------	-----------	-----------	-----------	-----------	-----------

Einsch. = Einschulungsjahrgang

Schüler 2021/22 bis 2031/32 = Anzahl Schüler der 5. Klassen in den Schuljahren 2021/22 bis 2031/32

Förderschule GB / Schul-und Raumbedarf

Standort: Hansestadt Havelberg

Name: "Am Lindenweg"

Schul-Nr.: 301693

Stufen	Mittelfristige Planung														Langfristige Planung									
	20/21	Kl.	21/22	Kl.	22/23	Kl.	23/24	Kl.	24/25	Kl.	25/26	Kl.	26/27	Kl.	27/28	Kl.	28/29	Kl.	29/30	Kl.	30/31	Kl.	31/32	Kl.
1	2	3	4	5	6	7	8	9	10	11	12	13	14	15	16	17	18	19	20	21	22	23	24	25
Unterstufe (Jahrgang 1-4)	17	2	16	2	15	2	15	2	13	2	13	2	12	2	12	2	12	2	12	2	13	2	13	2
Mittelstufe (Jahrgang 5-6)	12	2	9	2	7	1	6	1	6	1	7	1	7	1	7	1	6	1	6	1	6	1	6	1
Oberstufe (Jahrgang 7-9)	16	2	17	2	17	2	15	2	13	2	10	2	10	2	10	2	10	2	10	2	10	2	9	2
Werkstufe (Jahrgang 10-12)	16	2	16	2	16	2	16	2	17	2	17	2	15	2	13	2	10	2	10	2	10	2	10	2
Summe	61	8	58	8	55	7	53	7	49	7	46	7	44	7	41	7	38	7	38	7	38	7	38	7

Raumbestand

AUR	9
FUR	5
Sporthalle/Sportraum	1 Einfeldhalle

Legende:



Statistik des Landesschulamtes Sachsen-Anhalt für das Schuljahr 2020/21 (Stand 09.09.20)

Grundlage der Eingangsklassen sind Angaben der Einwohnermeldeämter (Juli 2020) und der Mittelstufe die Statistik des Landesschulamtes (09.09.20)

Grundlage der Eingangsklassen ist die Mittelwertberechnung und der Mittelstufe die Angaben der Einwohnermeldeämter (Juli 2020 und Juli 2021)

Grundlage der Eingangsklassen und der Mittelstufe ist die Mittelwertberechnung

Standort: Hansestadt Havelberg

Name: "Am Lindenweg"

Schul-Nr.: 301693

		10/11	11/12	12/13	13/14	14/15	15/16	16/17	17/18	18/19	19/20	20/21	21/22	22/23	23/24	24/25	Geburtsjahr
Lfd. Nr.	Einzugsbezirk	17/18	18/19	19/20	20/21	21/22	22/23	23/24	24/25	25/26	26/27	27/28	28/29	29/30	30/31	31/32	Einschulung
1	2	3	4	5	6	7	8	9	10	11	12	12	13	14	15	16	
1	GS Havelberg	41	47	37	43	50	42	51	40	44	34	44	44	44	44	44	
2	GS Sandau	14	16	15	12	11	10	14	13	8	11	10	11	11	11	11	
3	GS Klietz	20	31	20	12	26	19	24	25	26	24	26	24	24	24	24	
4	GS Schönhausen	24	20	26	31	23	26	22	21	20	28	20	23	23	23	23	
5	GS Tangermünde (nur Stadt Tangermünde)	68	65	60	69	66	72	68	55	63	55	63	63	63	63	63	
<b>gesamt</b>		<b>167</b>	<b>179</b>	<b>158</b>	<b>167</b>	<b>176</b>	<b>169</b>	<b>179</b>	<b>154</b>	<b>161</b>	<b>152</b>	<b>163</b>	<b>165</b>	<b>165</b>	<b>165</b>	<b>165</b>	
<b>prozentualer Anteil: 1,92 %</b>		<b>3,2</b>	<b>3,4</b>	<b>3,0</b>	<b>3,2</b>	<b>3,4</b>	<b>3,2</b>	<b>3,4</b>	<b>3,0</b>	<b>3,1</b>	<b>2,9</b>	<b>3,1</b>	<b>3,2</b>	<b>3,2</b>	<b>3,2</b>	<b>3,2</b>	



# Verbandsgemeinde Elbe-Havel-Land

## **2. Darstellung, Analyse und Begründung der Planungsziele für die Allgemeinbildenden Schulen für das Planungsgebiet der Verbandsgemeinde Elbe-Havel-Land**

### **2.1. Vorbemerkung**

### **2.2. Grundschulen**

Grundschule „Am Wäldchen“ Kietz  
Grundschulverbund Schönhausen-Sandau mit  
Hauptstandort Schönhausen und  
Teilstandort Sandau

### **2.3. Sekundarschule**

-----

### **2.4. Gymnasium**

-----

### **2.5. Förderschule**

-----

### **2.6. Zusätzliche Erläuterungen und Problemdarstellung**

### **2.7. Tabellarische Darstellung der einzelnen Schulstandorte**

## **1. Vorbemerkung**

Für die Erarbeitung der Tabellen zur Darstellung der Schülerzahlen in den einzelnen Schulstandorten wurden die Daten des Einwohnermeldeamtes der Verbandsgemeinde „Elbe-Havel-Land“ vom 15.07.2020 herangezogen.

Für die Berechnung der langfristigen Prognose wurde unter A. eine Berechnung nach der 6. RBP und B. eine Mittelwertberechnung durchgeführt.

## **2.2. Grundschule**

### Darstellung

Bis zum Schuljahr 2026/27 werden für das o. g. Planungsgebiet folgende Grundschulen angezeigt:

Grundschule „Am Wäldchen“ Klietz  
Grundschulverbund Schönhausen-Sandau mit  
Hauptstandort Schönhausen und  
Teilstandort Sandau

Der Schulbezirk der Grundschule Klietz umfasst folgende Mitgliedsgemeinden mit Ortsteilen (OT):

Klietz - OT Neuermark-Lübars, OT Scharlibbe  
Schollene - OT Ferchels, OT Mahlitz, OT Neu-Schollene  
- OT Neuwartensleben, OT Nierow, OT Molkenberg  
Kamern - nur OT Schönfeld  
Schönhausen (Elbe) - nur OT Hohengöhren, OT Hohengöhren-Damm

Der Schulverbund Schönhausen-Sandau umfasst folgende Mitgliedsgemeinden mit Ortsteilen (OT) für den

a) Schulbezirk des Hauptstandortes Schönhausen:

Schönhausen (Elbe) - OT Schönhausen-Damm  
Wust-Fischbeck - OT Wust, OT Wust-Damm, OT Wust- Siedlung  
- OT Fischbeck (Elbe), OT Kabelitz  
- OT Briest, OT Melkow, OT Sydow

b) Schulbezirk des Teilstandortes Sandau:

Stadt Sandau (Elbe)  
Kamern - OT Hohenkamern, OT Neukamern, OT Rehberg, OT Wulkau

### Begründung

Die *Grundschule Klietz* erreicht den Richtwert zur Festlegung der Einzigigkeit für die jeweils einzuschulenden Kinder von mindestens 15 Schüler/innen und erfüllt somit die geforderte Regelzügigkeit für die Schuljahre 2022/23 bis 2026/27 sowie für die Langfristprognose.

Damit ist die *Grundschule Klietz* mittelfristig bestandsfähig.

*Der Grundschulverbund Schönhausen-Sandau erreicht*

- a) am Hauptstandort den Richtwert zur Festlegung der Einzügigkeit für die jeweils einzuschulenden Kinder von mindestens 20 Schüler/innen und erfüllt somit die geforderte Regelzügigkeit für die Schuljahre 2022/23 bis 2026/27 sowie für die Langfristprognose.

und

- b) am Teilstandort den Richtwert zur Festlegung der Einzügigkeit für die jeweils einzuschulenden Kinder von mindestens 10 Schüler/innen, außer im Schuljahr 2025/26, aber erreicht die Gesamtschülerzahl am Standort von mehr als 40 Schüler/ innen für die Schuljahre 2022/23 bis 2026/27.

Damit sind der *Hauptstandort und Teilstandort des Grundschulverbundes* mittelfristig bestandsfähig

- siehe zusätzliche Erläuterungen 2.6.1.

### **2.3. Sekundarschule**

-----

### **2.4. Gymnasien**

-----

### **2.5. Förderschule**

-----

### **2.6. Zusätzliche Erläuterungen und Problemdarstellung**

#### **2.6.1 Grundschulverbund Schönhausen-Sandau hier Teilstandort Sandau**

Erläuterungen:

Mit Beschluss des Stadtrates vom 25.03.2021 hat die Hansestadt Havelberg entschieden, dass die Kinder der Ortsteile Garz, Kuhlhausen und Warnau ab dem Schuljahr 2022/23 nicht mehr dem Grundschulbezirk Sandau sondern der Grundschule „Am Eichenwald“ Havelberg zugeordnet werden.

Die Anzahl der Kinder reduziert sich für diesen Grundschulbezirk zum einen durch den o.g. Stadtratsbeschluss der Stadt Havelberg und die Entscheidung von Eltern, ihre Kinder an der Freien Grundschule Kamern zu beschulen. Beide Faktoren führen dazu, dass die Grundschule Sandau keine Eigenständigkeit mehr erreichen kann.

Mit Verbandsgemeinderatsbeschluss vom 17.12.2020 hat die Verbandsgemeinde Elbe-Havel-Land die Schuleinzugsbezirke der Grundschulen Schönhausen, Klietz und Sandau

ab dem Schuljahr 2021/22 neu geordnet. Die Gemeinden und Ortsteile sind entsprechend dieses Beschlusses in den Tabellen der Schülerzahlentwicklung dargestellt.

### Problemdarstellung:

Um den Grundschulstandort Sandau als Unterrichtsort für die Kinder des Schuleinzugsbezirkes zu sichern, strebt die Verbandsgemeinde Elbe-Havel-Land die Bildung eines Grundschulverbundes zum Schuljahr 2022/23 an. Favorisiert wurde aufgrund der räumlichen Nähe (5 Kilometer) ein Verbund mit der Grundschule Havelberg. Dazu wurden vorbereitende Gespräche gemeindeübergreifend geführt. Seitens der Stadt Havelberg wurde die Alternative für einen Verbund innerhalb der Verbandsgemeinde Elbe-Havel-Land mit der Grundschule Schönhausen (20 Kilometer) gesehen.

Für den Schul-, Sport-, und Kulturausschuss des Landkreises Stendal gibt es folgende Möglichkeiten, um den Unterrichtsstandort Sandau zu sichern:

- a. Herabsenkung der Schülerzahl für den Hauptstandort eines Verbundes auf 60 Schüler/ innen, damit könnte der Grundschulstandort Klietz mit einer deutlicheren Nähe (12 Kilometer) innerhalb der Verbandsgemeinde als Hauptstandort fungieren.

Die Verbandsgemeinde stellte im März einen entsprechenden Antrag an das Bildungsministerium, der ausdrücklich vom Schul-, Sport- und Kulturausschuss des Landkreises Stendal unterstützt und nicht genehmigt wurde. Hier sollte auf Grund der geringen Besiedlung diese Möglichkeit durch die Landesverwaltung erneut geprüft werden.

- b. Bildung eines Grundschulverbundes mit der Grundschule Havelberg. Beide Gemeindeverwaltungen wurden nachdrücklich gebeten, diese Variante im Sinne der Kinder erneut zu prüfen.

### 2.6.2 Schule in freier Trägerschaft:

Für die Verbandsgemeinde Elbe-Havel-Land wird die „Freie Schule Elbe-Havel-Land“ als staatlich genehmigte Grundschule angezeigt. Diese Grundschule wird am Standort Kamern einzügig geführt.

Der „Freien Schule Elbe-Havel-Land“ in Kamern werden 4 Schüler/ innen des Schulbezirkes des Teilstandortes Sandau des Grundschulverbundes Schönhausen-Sandau zugeordnet. Der Schulbetrieb wurde zum Schuljahr 2018/19 aufgenommen und somit kann noch kein Mittelwert der Einschülerzahlen zu Grunde gelegt werden.

### **2.7. Tabellarische Darstellung der einzelnen Schulstandorte**



## A. Schülerzahlentwicklung und Berechnung der Schülerzahlen nach der 6. RBP ab dem Schuljahr 2027/28

### Grundschule / Schul- und Raumbedarf

Standort: Klietz

Name:




Schul-Nr.: 301761

Jahrgang	2013/14		2014/15		Mittelfristige Planung										Langfristige Planung						(a)	(b)		
	20/21 Kl.	3	21/22 Kl.	5	2015/16	2016/17	2017/18	2018/19	2019/20	2020/21	2021/22	2022/23	2023/24	2024/25										
	2		4		22/23 Kl.	23/24 Kl.	24/25 Kl.	25/26 Kl.	26/27 Kl.	27/28 Kl.	28/29 Kl.	29/30 Kl.	30/31 Kl.	31/32 Kl.										
1	12	1	26	1	19	1	24	1	25	1	26	1	24	1	26	1	19	1	18	1	18	1	18	1
2	20	1	12	1	26	1	19	1	24	1	25	1	26	1	24	1	26	1	19	1	18	1	18	1
3	31	2	20	1	12	1	26	1	19	1	24	1	25	1	26	1	24	1	26	1	19	1	18	1
4	20	1	31	2	20	1	12	1	26	1	19	1	24	1	25	1	26	1	24	1	26	1	19	1
<b>Gesamt</b>	<b>83</b>	<b>5</b>	<b>89</b>	<b>5</b>	<b>77</b>	<b>4</b>	<b>81</b>	<b>4</b>	<b>94</b>	<b>4</b>	<b>94</b>	<b>4</b>	<b>99</b>	<b>4</b>	<b>101</b>	<b>4</b>	<b>95</b>	<b>4</b>	<b>87</b>	<b>4</b>	<b>81</b>	<b>4</b>	<b>73</b>	<b>4</b>
<b>Zügigkeitsrichtwert</b>	<b>1,4</b>		<b>1,5</b>		<b>1,3</b>		<b>1,4</b>		<b>1,6</b>		<b>1,6</b>		<b>1,7</b>		<b>1,7</b>		<b>1,6</b>		<b>1,5</b>		<b>1,4</b>		<b>1,2</b>	

### Raumbestand

<b>AUR</b>	<b>4</b>
<b>FUR</b>	<b>4</b>
<b>Sporthalle/Sportraum</b>	<b>1 Einfeldhalle</b>

### Legende:

-  Statistik des Landesschulamtes für das Schuljahr 2020/21 (Stand 09.09.2020)
-  Grundlage für Eingangsklassen sind die vom 01.07. bis 30.06. des Folgejahres geborenen Kinder (Angaben des Einw.ohnermeldeamtes: Stand 02.07.2021)
-  Grundlage für Eingangsklassen ist die 6. Regionalisierte Bevölkerungsprognose des Landes Sachsen-Anhalt
- (a) Geburtsjahr
- (b) Einschulungsjahr

## B. Schülerzahlentwicklung und Berechnung der Schülerzahlen als Mittelwertberechnung ab dem Schuljahr 2027/28

### Grundschule / Schul- und Raumbedarf

Standort: Kliez

Name:

Schul-Nr.: 301761

Jahrgang	2013/14		2014/15		Mittelfristige Planung										Langfristige Planung										(a)
	20/21	Kl.	21/22	Kl.	2015/16	2016/17	2017/18	2018/19	2019/20	2020/21	2021/22	2022/23	2023/24	2024/25	2020/21	2021/22	2022/23	2023/24	2024/25	(b)					
	2	3	4	5	6	7	8	9	10	11	12	13	14	15	16	17	18	19	20	21	22	23	24	25	
1	12	1	26	1	19	1	24	1	25	1	26	1	24	1	26	1	24	1	24	1	24	1	24	1	
2	20	1	12	1	26	1	19	1	24	1	25	1	26	1	24	1	26	1	24	1	24	1	24	1	
3	31	2	20	1	12	1	26	1	19	1	24	1	25	1	26	1	24	1	26	1	24	1	24	1	
4	20	1	31	2	20	1	12	1	26	1	19	1	24	1	25	1	26	1	24	1	26	1	24	1	
<b>Gesamt</b>	<b>83</b>	<b>5</b>	<b>89</b>	<b>5</b>	<b>77</b>	<b>4</b>	<b>81</b>	<b>4</b>	<b>94</b>	<b>4</b>	<b>94</b>	<b>4</b>	<b>99</b>	<b>4</b>	<b>101</b>	<b>4</b>	<b>100</b>	<b>4</b>	<b>98</b>	<b>4</b>	<b>98</b>	<b>4</b>	<b>96</b>	<b>4</b>	
<b>Zügigkeits- richtwert</b>	<b>1,4</b>		<b>1,5</b>		<b>1,3</b>		<b>1,4</b>		<b>1,6</b>		<b>1,6</b>		<b>1,7</b>		<b>1,7</b>		<b>1,7</b>		<b>1,6</b>		<b>1,6</b>		<b>1,6</b>		

### Raumbestand

<b>AUR</b>	4
<b>FUR</b>	4
<b>Sporthalle/Sportraum</b>	1 Einfeldhalle

### Legende:



Statistik des Landesschulamtes für das Schuljahr 2020/21 (Stand 09.09.2020)

Grundlage für Eingangsklassen sind die vom 01.07. bis 30.06. des Folgejahres geborenen Kinder (Angaben des Einwohnermeldeamtes: Stand 02.07.2021)

Grundlage für Eingangsklassen ist die Mittelwertberechnung der Schuljahre 2022/23 bis 2026/27

- (a) Geburtsjahr  
(b) Einschulungsjahr

Grundschule / Strukturdaten des Schulbezirkes

Standort: Klietz

Name:

Schul-Nr.: 301761

Ifd. Nr.	Schulbezirk (Gemeinde, Ortsteil, Stadtgebiet)	Einwohner per 30.06.2020	Geburten (1)							Geburtenprognose (2)				(a)	(b)
			14/15	15/16	16/17	17/18	18/19	19/20	20/21	21/22	22/23	23/24	24/25		
			21/22	22/23	23/24	24/25	25/26	26/27	27/28	28/29	29/30	30/31	31/32		
1	<b>Klietz</b>	999	9	7	11	6	10	5	9						
2	OT Scharlibbe	161	2	1	0	2	0	2	2						
3	OT Neuemark- Lübars	287	2	1	2	1	3	3	2						
4	<b>Schollene</b>	814	6	5	5	6	6	6	3						
5	OT Ferchels	43	0	0	1	0	1	0	1						
6	OT Mahlitz	28	0	0	0	0	0	0	0						
7	OT Neu- Schollene	27	1	0	0	0	0	0	0						
8	OT Neuwartensleben	61	1	0	0	1	0	0	2						
9	OT Nierow	25	0	0	0	0	0	0	0						
10	OT Molkenberg	117	0	0	0	2	1	0	1						
	<b>Kamern:</b>														
11	OT Schönfeld	191	1	0	3	2	1	1	1						
	<b>Schönhausen (Elbe):</b>														
12	OT Hohengöhren	335	4	4	1	2	4	5	3						
13	OT Hohengöhren-Damm	59	0	1	1	3	0	2	2						
	6. Regionalisierte Bevölkerungsprognose									19	18	18	17		
	<b>gesamt:</b>	<b>3147</b>	<b>26</b>	<b>19</b>	<b>24</b>	<b>25</b>	<b>26</b>	<b>24</b>	<b>26</b>	<b>19</b>	<b>18</b>	<b>18</b>	<b>17</b>		
	<b>Mittelwertberechnung</b>									<b>24</b>	<b>24</b>	<b>24</b>	<b>24</b>		

(1) Lebende, die im Zeitraum vom 01.07. bis 30.06. des Folgejahres geboren sind (Angaben des Einwohnermeldeamtes) Stand 02.07.2021

(2) Grundlage der Prognose ist die 6. Regionalisierte Bevölkerungsprognose

(a) Geburtsjahr

(b) Einschulungsjahr

### A. Schülerzahlentwicklung und Berechnung der Schülerzahlen nach der 6. RBP ab dem Schuljahr 2027/28

Grundschulverbund / Schul- und Raumbedarf

Hauptstandort: Schönhausen

Name:

Schul-Nr.: 301816

Jahrgang	2013/14		2014/15		Mittelfristige Planung										Langfristige Planung					(a)	(b)			
	20/21 Kl.	3	21/22 Kl.	5	2015/16	2016/17	2017/18	2018/19	2019/20	2020/21	2021/22	2022/23	2023/24	2024/25										
	2		4		22/23 Kl.	23/24 Kl.	24/25 Kl.	25/26 Kl.	26/27 Kl.	27/28 Kl.	28/29 Kl.	29/30 Kl.	30/31 Kl.	31/32 Kl.										
1	2	3	4	5	6	7	8	9	10	11	12	13	14	15	16	17	18	19	20	21	22	23	24	25
1	31	1	23	1	26	1	22	1	21	1	20	1	28	1	20	1	13	1	13	1	12	1	12	1
2	26	1	31	1	23	1	26	1	22	1	21	1	20	1	28	1	20	1	13	1	13	1	12	1
3	20	1	26	1	31	1	23	1	26	1	22	1	21	1	20	1	28	1	20	1	13	1	13	1
4	24	1	20	1	26	1	31	1	23	1	26	1	22	1	21	1	20	1	28	1	20	1	13	1
<b>Gesamt</b>	<b>101</b>	<b>4</b>	<b>100</b>	<b>4</b>	<b>106</b>	<b>4</b>	<b>102</b>	<b>4</b>	<b>92</b>	<b>4</b>	<b>89</b>	<b>4</b>	<b>91</b>	<b>4</b>	<b>89</b>	<b>4</b>	<b>81</b>	<b>4</b>	<b>74</b>	<b>4</b>	<b>58</b>	<b>4</b>	<b>50</b>	<b>4</b>
<b>Zügigkeits- richtwert</b>	<b>1,7</b>		<b>1,7</b>		<b>1,8</b>		<b>1,7</b>		<b>1,5</b>		<b>1,5</b>		<b>1,5</b>		<b>1,5</b>		<b>1,4</b>		<b>1,2</b>		<b>1,0</b>		<b>0,8</b>	

**Raubbestand**

<b>AUR</b>	<b>5</b>
<b>FUR</b>	<b>2</b>
<b>Sporthalle/Sportraum</b>	<b>1 Zweifelhalle</b>

**Legende:**



Statistik des Landesschulamtes für das Schuljahr 2020/21 (Stand 09.09.2020)

Grundlage für Eingangsklassen sind die vom 01.07. bis 30.06. des Folgejahres geborenen Kinder (Angaben des Einw ohnermeldeamtes: Stand 02.07.2021)

Grundlage für Eingangsklassen ist die 6. Regionalisierte Bevölkerungsprognose des Landes Sachsen-Anhalt

- (a) Geburtsjahr
- (b) Einschulungsjahr

## B. Schülerzahlentwicklung und Berechnung der Schülerzahlen als Mittelwertberechnung ab dem Schuljahr 2027/28

### Grundschulverbund / Schul- und Raumbedarf

Hauptstandort: Schönhausen

Name:

Schul-Nr.: 301816

Jahrgang	2013/14		2014/15		Mittelfristige Planung										Langfristige Planung					(a)	(b)			
	20/21 Kl.	3	21/22 Kl.	5	2015/16	2016/17	2017/18	2018/19	2019/20	2020/21	2021/22	2022/23	2023/24	2024/25										
	2		4		22/23 Kl.	23/24 Kl.	24/25 Kl.	25/26 Kl.	26/27 Kl.	27/28 Kl.	28/29 Kl.	29/30 Kl.	30/31 Kl.	31/32 Kl.										
1	2	3	4	5	6	7	8	9	10	11	12	13	14	15	16	17	18	19	20	21	22	23	24	25
1	31	1	23	1	26	1	22	1	21	1	20	1	28	1	20	1	23	1	23	1	23	1	23	1
2	26	1	31	1	23	1	26	1	22	1	21	1	20	1	28	1	20	1	23	1	23	1	23	1
3	20	1	26	1	31	1	23	1	26	1	22	1	21	1	20	1	28	1	20	1	23	1	23	1
4	24	1	20	1	26	1	31	1	23	1	26	1	22	1	21	1	20	1	28	1	20	1	23	1
<b>Gesamt</b>	<b>101</b>	<b>4</b>	<b>100</b>	<b>4</b>	<b>106</b>	<b>4</b>	<b>102</b>	<b>4</b>	<b>92</b>	<b>4</b>	<b>89</b>	<b>4</b>	<b>91</b>	<b>4</b>	<b>89</b>	<b>4</b>	<b>91</b>	<b>4</b>	<b>94</b>	<b>4</b>	<b>89</b>	<b>4</b>	<b>92</b>	<b>4</b>
<b>Zügigkeitsrichtwert</b>	<b>1,7</b>		<b>1,7</b>		<b>1,8</b>		<b>1,7</b>		<b>1,5</b>		<b>1,5</b>		<b>1,5</b>		<b>1,5</b>		<b>1,5</b>		<b>1,6</b>		<b>1,5</b>		<b>1,5</b>	

### Raubestand

<b>AUR</b>	<b>5</b>
<b>FUR</b>	<b>2</b>
<b>Sporthalle/Sportraum</b>	<b>1 Zweifelhalle</b>

### Legende:



Statistik des Landesschulamtes für das Schuljahr 2020/21 (Stand 09.09.2020)

Grundlage für Eingangsklassen sind die vom 01.07. bis 30.06. des Folgejahres geborenen Kinder (Angaben des Einw.ohnermeldeamtes: Stand 02.07.2021)

Grundlage für Eingangsklassen ist die Mittelwertberechnung der Schuljahre 2022/23 bis 2026/27

- (a) Geburtsjahr  
(b) Einschulungsjahr

Grundschulverbund / Strukturdaten des Schulbezirkes

Hauptstandort: Schönhausen

Name:

Schul-Nr.: 301816

lfd. Nr.	Schulbezirk (Gemeinde, Ortsteil, Stadtgebiet)	Einwohner per 30.06.2020	Geburten (1)							Geburtenprognose (2)				(a)	(b)
			14/15	15/16	16/17	17/18	18/19	19/20	20/21	21/22	22/23	23/24	24/25		
			21/22	22/23	23/24	24/25	25/26	26/27	27/28	28/29	29/30	30/31	31/32		
1	<b>Schönhausen (Elbe)</b>	1689	14	16	14	11	14	16	9						
2	OT Schönhausen- Damm	71	0	0	0	0	0	0	0						
<b>Wust- Fischbeck:</b>															
3	OT Briest	41	0	0	0	1	0	1	1						
4	OT Fischbeck (Elbe)	350	3	3	1	3	1	0	7						
5	OT Kabelitz	136	1	1	1	0	0	4	0						
6	OT Melkow	95	0	0	0	0	0	1	1						
7	OT Sydow	122	1	3	0	1	3	1	1						
8	OT Wust	424	4	3	5	5	2	6	1						
9	OT Wust- Damm	16	0	0	1	0	0	0	0						
10	OT Wuster Siedlung	34	0	0	0	0	0	1	0						
6. Regionalisierte Bevölkerungsprognose										13	13	12	12		
<b>gesamt:</b>			<b>23</b>	<b>26</b>	<b>22</b>	<b>21</b>	<b>20</b>	<b>28</b>	<b>20</b>	<b>13</b>	<b>13</b>	<b>12</b>	<b>12</b>		
<b>Mittelwertberechnung</b>										<b>23</b>	<b>23</b>	<b>23</b>	<b>23</b>		

(1) Lebende, die im Zeitraum vom 01.07. bis 30.06. des Folgejahres geboren sind (Angaben des Einwohnermeldeamtes) Stand 02.07.2021

(2) Grundlage der Prognose ist die 6. Regionalisierte Bevölkerungsprognose

(a) Geburtsjahr

(b) Einschulungsjahr



## A. Schülerzahlentwicklung und Berechnung der Schülerzahlen nach der 6. RBP ab dem Schuljahr 2027/28

### Grundschulverbund / Schul- und Raumbedarf

Teilstandort: Sandau

Name:

Schul-Nr.: 301805

(ohne Warnau, Garz und Kuhlhausen)

Jahrgang	2013/14		2014/15		Mittelfristige Planung								Langfristige Planung								(a)	(b)		
	20/21 Kl.	3	21/22 Kl.	5	2015/16	2016/17	2017/18	2018/19	2019/20	2020/21	2021/22	2022/23	2023/24	2024/25										
	2		4		22/23 Kl.	23/24 Kl.	24/25 Kl.	25/26 Kl.	26/27 Kl.	27/28 Kl.	28/29 Kl.	29/30 Kl.	30/31 Kl.	31/32 Kl.										
1	2	3	4	5	6	7	8	9	10	11	12	13	14	15	16	17	18	19	20	21	22	23	24	25
1	12	1	11	1	10	1	14	1	13	1	8	1	11	1	10	1	6	1	6	1	6	1	6	1
2	15	1	12	1	11	1	10	1	14	1	13	1	8	1	11	1	10	1	6	1	6	1	6	1
3	16	1	15	1	12	1	11	1	10	1	14	1	13	1	8	1	11	1	10	1	6	1	6	1
4	14	1	16	1	15	1	12	1	11	1	10	1	14	1	13	1	8	1	11	1	10	1	6	1
<b>Gesamt</b>	<b>57</b>	<b>4</b>	<b>54</b>	<b>4</b>	<b>48</b>	<b>4</b>	<b>47</b>	<b>4</b>	<b>48</b>	<b>4</b>	<b>45</b>	<b>4</b>	<b>46</b>	<b>4</b>	<b>42</b>	<b>4</b>	<b>35</b>	<b>4</b>	<b>33</b>	<b>4</b>	<b>28</b>	<b>4</b>	<b>24</b>	<b>4</b>
<b>Zügigkeits- richtwert</b>	<b>1,0</b>		<b>0,9</b>		<b>0,8</b>		<b>0,8</b>		<b>0,8</b>		<b>0,8</b>		<b>0,8</b>		<b>0,7</b>		<b>0,6</b>		<b>0,6</b>		<b>0,5</b>		<b>0,4</b>	

### Raumbestand

<b>AUR</b>	<b>4</b>
<b>FUR</b>	<b>2</b>
<b>Sporthalle/Sportraum</b>	<b>1 Zweifelhalle</b>

### Legende:



Statistik des Landesschulamtes für das Schuljahr 2020/21 (Stand 09.09.2020)

Grundlage für Eingangsklassen Aussage Schulleiter am 03.06.2021

Grundlage für Eingangsklassen sind die vom 01.07. bis 30.06. des Folgejahres geborenen Kinder (Angaben des Einw ohnermeldeamtes: Stand 02.07.2021)

Grundlage für Eingangsklassen ist die 6. Regionalisierte Bevölkerungsprognose des Landes Sachsen-Anhalt

- (a) Geburtsjahr  
(b) Einschulungsjahr

## B. Schülerzahlentwicklung und Berechnung der Schülerzahlen als Mittelwertberechnung ab dem Schuljahr 2027/28

### Grundschulverbund / Schul- und Raumbedarf

Teilstandort: Sandau

Name:

Schul-Nr.: 301805

(ohne Warnau, Garz und Kuhlhausen)

Jahrgang	2013/14		2014/15		Mittelfristige Planung								Langfristige Planung								(a)	(b)		
	20/21 Kl.	3	21/22 Kl.	5	2015/16	2016/17	2017/18	2018/19	2019/20	2020/21	2021/22	2022/23	2023/24	2024/25										
	2		4		22/23 Kl.	23/24 Kl.	24/25 Kl.	25/26 Kl.	26/27 Kl.	27/28 Kl.	28/29 Kl.	29/30 Kl.	30/31 Kl.	31/32 Kl.										
1	2	3	4	5	6	7	8	9	10	11	12	13	14	15	16	17	18	19	20	21	22	23	24	25
1	12	1	11	1	10	1	14	1	13	1	8	1	11	1	10	1	11	1	11	1	11	1	11	1
2	15	1	12	1	11	1	10	1	14	1	13	1	8	1	11	1	10	1	11	1	11	1	11	1
3	16	1	15	1	12	1	11	1	10	1	14	1	13	1	8	1	11	1	10	1	11	1	11	1
4	14	1	16	1	15	1	12	1	11	1	10	1	14	1	13	1	8	1	11	1	10	1	11	1
<b>Gesamt</b>	<b>57</b>	<b>4</b>	<b>54</b>	<b>4</b>	<b>48</b>	<b>4</b>	<b>47</b>	<b>4</b>	<b>48</b>	<b>4</b>	<b>45</b>	<b>4</b>	<b>46</b>	<b>4</b>	<b>42</b>	<b>4</b>	<b>40</b>	<b>4</b>	<b>43</b>	<b>4</b>	<b>43</b>	<b>4</b>	<b>44</b>	<b>4</b>
<b>Zügigkeitsrichtwert</b>	<b>1,0</b>		<b>0,9</b>		<b>0,8</b>		<b>0,8</b>		<b>0,8</b>		<b>0,8</b>		<b>0,8</b>		<b>0,7</b>		<b>0,7</b>		<b>0,7</b>		<b>0,7</b>		<b>0,7</b>	

### Raubestand

<b>AUR</b>	<b>4</b>
<b>FUR</b>	<b>2</b>
<b>Sporthalle/Sportraum</b>	<b>1 Zweifelhalle</b>

### Legende:



Statistik des Landesschulamtes für das Schuljahr 2020/21 (Stand 09.09.2020)

Grundlage für Eingangsklassen Aussage Schulleiter am 03.06.2021

Grundlage für Eingangsklassen sind die vom 01.07. bis 30.06. des Folgejahres geborenen Kinder (Angaben des Einwohnermeldeamtes: Stand 02.07.2021)

Grundlage für Eingangsklassen ist die Mittelwertberechnung der Schuljahre 2022/23 bis 2026/27

- (a) Geburtsjahr  
(b) Einschulungsjahr

## B. Schülerzahlentwicklung und Berechnung der Schülerzahlen als Mittelwertberechnung ab dem Schuljahr 2027/28

### Grundschulverbund / Schul- und Raumbedarf

Teilstandort: Sandau

Name:

Schul-Nr.: 301805

(mit Warnau, Garz und Kuhlhausen sowie ohne Abzug Freie Schule Kamern)

Jahrgang	Mittelfristige Planung														Langfristige Planung						(a)	(b)				
	2013/14		2014/15		2015/16		2016/17		2017/18		2018/19		2019/20		2020/21		2021/22		2022/23				2023/24		2024/25	
	20/21 Kl.	21/22 Kl.	22/23 Kl.	23/24 Kl.	24/25 Kl.	25/26 Kl.	26/27 Kl.	27/28 Kl.	28/29 Kl.	29/30 Kl.	30/31 Kl.	31/32 Kl.	20/21 Kl.	21/22 Kl.	22/23 Kl.	23/24 Kl.	24/25 Kl.	25/26 Kl.	26/27 Kl.	27/28 Kl.	28/29 Kl.	29/30 Kl.	30/31 Kl.	31/32 Kl.		
1	2	3	4	5	6	7	8	9	10	11	12	13	14	15	16	17	18	19	20	21	22	23	24	25		
1	12	1	11	1	18	1	23	1	18	1	14	1	20	1	14	1	17	1	17	1	17	1	17	1		
2	15	1	12	1	11	1	18	1	23	1	18	1	14	1	20	1	14	1	17	1	17	1	17	1		
3	16	1	15	1	12	1	11	1	18	1	23	1	18	1	14	1	20	1	14	1	17	1	17	1		
4	14	1	16	1	15	1	12	1	11	1	18	1	23	1	18	1	14	1	20	1	14	1	17	1		
<b>Gesamt</b>	<b>57</b>	<b>4</b>	<b>54</b>	<b>4</b>	<b>56</b>	<b>4</b>	<b>64</b>	<b>4</b>	<b>70</b>	<b>4</b>	<b>73</b>	<b>4</b>	<b>75</b>	<b>4</b>	<b>66</b>	<b>4</b>	<b>65</b>	<b>4</b>	<b>68</b>	<b>4</b>	<b>65</b>	<b>4</b>	<b>68</b>	<b>4</b>		
<b>Zügigkeitsrichtwert</b>	<b>1,0</b>		<b>0,9</b>		<b>0,9</b>		<b>1,1</b>		<b>1,2</b>		<b>1,2</b>		<b>1,3</b>		<b>1,1</b>		<b>1,1</b>		<b>1,1</b>		<b>1,1</b>		<b>1,1</b>			

### Raumbestand

<b>AUR</b>	<b>4</b>
<b>FUR</b>	<b>2</b>
<b>Sporthalle/Sportraum</b>	<b>1 Zweifeldhalle</b>

### Legende:



Statistik des Landesschulamtes für das Schuljahr 2020/21 (Stand 09.09.2020)

Grundlage für Eingangsklassen Aussage Schulleiter am 03.06.2021

Grundlage für Eingangsklassen sind die vom 01.07. bis 30.06. des Folgejahres geborenen Kinder (Angaben des Einwohnermeldeamtes: Stand 02.07.2021)

Grundlage für Eingangsklassen ist die Mittelwertberechnung der Schuljahre 2022/23 bis 2026/27

- (a) Geburtsjahr  
(b) Einschulungsjahr

Grundschulverbund / Strukturdaten des Schulbezirkes

Teilstandort: Sandau

Name:

Schul-Nr.: 301805

(ohne Warnau, Garz und Kuhlhausen)

lfd. Nr.	Schulbezirk (Gemeinde, Ortsteil, Stadtgebiet)	Einwohner per 30.06.2020	Geburten (1)							Geburtenprognose (2)				(a) (b)
			14/15	15/16	16/17	17/18	18/19	19/20	20/21	21/22	22/23	23/24	24/25	
			21/22	22/23	23/24	24/25	25/26	26/27	27/28	28/29	29/30	30/31	31/32	
1	<b>Sandau (Elbe)</b>	844	10	5	9	4	5	6	7					
2	<b>Kamern</b>	421	4	7	3	7	3	7	1					
3	OT Hohenkamern	61	0	1	0	2	0	0	2					
4	OT Neukamern	61	2	1	1	0	1	0	1					
5	OT Rehberg	123	0	0	2	3	1	0	0					
6	OT Wulkau	368	2	0	3	1	2	2	3					
	<b>Havelberg:</b>													
7	OT Kuhlhausen	150	0	-	-	-	-	-	-					
8	OT Garz	147	0	-	-	-	-	-	-					
9	OT Warnau	230	3	-	-	-	-	-	-					
	Abzug Rückstellung + freie GS Kamern 6. Regionalisierte Bevölkerungsprognose		-10	-4	-4	-4	-4	-4	-4	-4	-4	-4	-4	-4
	<b>gesamt:</b>	<b>2405</b>	<b>11</b>	<b>10</b>	<b>14</b>	<b>13</b>	<b>8</b>	<b>11</b>	<b>10</b>	<b>6</b>	<b>6</b>	<b>6</b>	<b>6</b>	
	<b>Mittelwertberechnung</b>									<b>11</b>	<b>11</b>	<b>11</b>	<b>11</b>	

(1) Lebende, die im Zeitraum vom 01.07. bis 30.06. des Folgejahres geboren sind (Angaben des Einwohnermeldeamtes) Stand 02.07.2021

(2) Grundlage der Prognose ist die 6. Regionalisierte Bevölkerungsprognose

(a) Geburtsjahr

(b) Einschulungsjahr

**Grundschulverbund / Strukturdaten des Schulbezirkes**

**Teilstandort: Sandau**

**Name:**

**Schul-Nr.: 301805**

(mit Warnau, Garz und Kuhlhausen sowie ohne Abzug Freie Schule Kamern)

Ifd. Nr.	Schulbezirk (Gemeinde, Ortsteil, Stadtgebiet)	Einwohner per 30.06.2020	Geburten (1)							Geburtenprognose (2)				(a)	(b)
			14/15	15/16	16/17	17/18	18/19	19/20	20/21	21/22	22/23	23/24	24/25		
			21/22	22/23	23/24	24/25	25/26	26/27	27/28	28/29	29/30	30/31	31/32		
1	<b>Sandau (Elbe)</b>	844	10	5	9	4	5	6	7						
2	<b>Kamern</b>	421	4	7	3	7	3	7	1						
3	OT Hohenkamern	61	0	1	0	2	0	0	2						
4	OT Neukamern	61	2	1	1	0	1	0	1						
5	OT Rehberg	123	0	0	2	3	1	0	0						
6	OT Wulkau	368	2	0	3	1	2	2	3						
<b>Havelberg:</b>															
7	OT Kuhlhausen	150	0	0	1	0	0	2							
8	OT Garz	147	0	2	2	0	0	1							
9	OT Warnau	230	3	2	2	1	2	2							
Abzug Rückstellung + freie GS Kamern 6. Regionalisierte Bevölkerungsprognose			-10								10	10	10	10	
<b>gesamt:</b>		<b>2405</b>	<b>11</b>	<b>18</b>	<b>23</b>	<b>18</b>	<b>14</b>	<b>20</b>	<b>14</b>	<b>10</b>	<b>10</b>	<b>10</b>	<b>10</b>		
<b>Mittelwertberechnung</b>										<b>17</b>	<b>17</b>	<b>17</b>	<b>17</b>		

(1) Lebende, die im Zeitraum vom 01.07. bis 30.06. des Folgejahres geboren sind (Angaben des Einwohnermeldeamtes) Stand 02.07.2021

(2) Grundlage der Prognose ist die 6. Regionalisierte Bevölkerungsprognose

(a) Geburtsjahr

(b) Einschulungsjahr





# Einheitsgemeinde Stadt Tangermünde

## **3. Darstellung, Analyse und Begründung der Planungsziele für die Allgemeinbildenden Schulen für das Planungsgebiet der Einheitsgemeinde Stadt Tangermünde**

### **3.1. Vorbemerkung**

### **3.2. Grundschule**

Grundschule „Comenius“ Tangermünde

### **3.3. Sekundarschule**

Sekundarschule „Hinrich Brunsberg“ Tangermünde

### **3.4. Gymnasium**

„Diesterweg“ – Gymnasium Tangermünde – Havelberg

### **3.5. Förderschule**

Förderschule mit Ausgleichsklasse Tangermünde

### **3.6. Zusätzliche Erläuterungen und Problemstellung**

### **3.7. Tabellarische Darstellung der einzelnen Schulstandorte**

### **3.1. Vorbemerkung**

Für die Erarbeitung der Tabellen zur Darstellung der Schülerzahlen in den einzelnen Schulstandorten wurden die Daten des Einwohnermeldeamtes der Einheitsgemeinde Stadt Tangermünde vom 17.07.2020 herangezogen.

Für die Berechnung der langfristigen Prognose wurde unter A. eine Berechnung nach der 6. RBP und B. eine Mittelwertberechnung durchgeführt.

### **3.2. Grundschule**

#### Darstellung

Bis zum Schuljahr 2022/23 wird für das o. g. Planungsgebiet folgende Grundschule angezeigt:

Grundschule „Comenius“ Tangermünde

Der Schulbezirk der Grundschule „Comenius“ Tangermünde umfasst folgende Ortschaften mit Ortsteilen (OT):

Stadt Tangermünde

Hämerten

Langensalzwedel

Miltern

Storkau                   - OT Billberge

Bölsdorf                 - OT Köckte

Grobleben

Die Ortschaft Buch wird dem Schulbezirk der Grundschule Grieben in der Einheitsgemeinde Stadt Tangerhütte zugeordnet.

#### Begründung

Die *Grundschule „Comenius“ Tangermünde* erreicht den Richtwert zur Festlegung der Einzigigkeit für die jeweils einzuschulenden Kinder von 15 Schüler/innen und erfüllt somit die geforderte Regelzügigkeit für die Schuljahre 2022/23 bis 2026/27 sowie für die Langfristprognose.

Damit ist die *Grundschule „Comenius“ Tangermünde* mittelfristig bestandsfähig.

### **3.3. Sekundarschule**

#### Darstellung

Bis zum Schuljahr 2026/27 wird für das o. g. Planungsgebiet folgende Sekundarschule angezeigt:

Sekundarschule „Hinrich Brunsberg“ Tangermünde

Der Schulbezirk der Sekundarschule „Hinrich Brunsberg“ Tangermünde umfasst:

Grundschulbezirk Tangermünde

Grundschulbezirk Schönhausen

Grundschulbezirk Klietz (nur OT Neuermark – Lübars der Gemeinde Klietz,  
OT Hohengöhren und OT Hohengöhren-Damm der  
Gemeinde Schönhausen)

Grundschulbezirk Grieben (nur Ortschaft Buch der Stadt Tangermünde)

#### Begründung

Die *Sekundarschule „Hinrich Brunsberg“ Tangermünde* erreicht den Zügigkeitsrichtwert von mindestens 2 (= 40 Kinder) für die jeweils in der 5. Klasse aufzunehmenden Schüler/innen in den Schuljahren 2022/23 bis 2026/27. Die Schule erfüllt damit in der mittelfristigen Planung wie auch in der langfristigen Prognose die Mindestschülerzahl von 240.

Damit ist die *Sekundarschule „Hinrich Brunsberg“ Tangermünde* bis zum Schuljahr 2026/27 bestandsfähig.

### **3.4. Gymnasium**

#### Darstellung

Bis zum Schuljahr 2026/27 wird für das o.g. Planungsgebiet folgendes Gymnasium angezeigt:

„Diesterweg“ - Gymnasium Tangermünde – Havelberg mit der Außenstelle Havelberg

Der Schuleinzugsbereich des „Diesterweg“ – Gymnasiums Tangermünde – Havelberg am Standort Tangermünde umfasst:

Grundschulbezirk Tangermünde

Grundschulbezirk Schönhausen

Grundschulbezirk Klietz (nur OT Neuermark-Lübars der Gemeinde Klietz,  
OT Hohengöhren und OT Hohengöhren-Damm und  
Gemeinde Schönhausen)

Grundschulbezirk Tangerhütte

Grundschulbezirk Lüderitz

Grundschulbezirk Grieben

Der Schuleinzugsbereich der Außenstelle des „Diesterweg“ – Gymnasiums Tangermünde – Havelberg in Havelberg umfasst:

Grundschulbezirk Havelberg

Grundschulbezirk des Teilstandortes Sandau des Grundschulverbundes Schönhausen-Sandau

Grundschulbezirk Klietz (ohne Neuermark-Lübars der Gemeinde Klietz,  
OT Hohengöhren und OT Hohengöhren-Damm der  
Gemeinde Schönhausen)

### Begründung

Das „Diesterweg“-Gymnasium Tangermünde- Havelberg erreicht am Standort Tangermünde den Zügigkeitsrichtwert von mindestens 3 (= 75 Schüler/innen) für die jeweils in der 5. Klasse aufzunehmenden Kinder in den Schuljahren 2022/23 bis 2025/26.

In den Schuljahren 2022/23 bis 2026/27 wird die Mindestjahrgangsstärke in der Sekundarstufe II von 50 Schüler/innen erreicht beziehungsweise deutlich überschritten.

Aus Gründen der Daseinsvorsorge kann auf diesen Schulstandort nicht verzichtet werden.

Damit ist das „Diesterweg“-Gymnasium Tangermünde-Havelberg bis zum Schuljahr 2026/27 bestandsfähig.

Die Entfernung und die ungünstigen Verkehrsanbindungen für die Kinder der Grundschulen Havelberg und Sandau nach Tangermünde rechtfertigen weiterhin die Außenstelle des „Diesterweg“-Gymnasiums in Havelberg für die Klassenstufen 5 bis 12.

Die Außenstelle des „Diesterweg“-Gymnasiums Tangermünde- Havelberg wird in der Regel in den Klassenstufen 5-12 einzügig geführt. Sollte aus dem definierten Einzugsbezirk der Außenstelle Havelberg die Anzahl der in Klasse 5 einzuschulenden Kinder größer als 28 sein, kann die Klasse geteilt werden.

Damit wird für die Schuljahre 2022/23 bis 2026/27 die Außenstelle Havelberg des „Diesterweg“-Gymnasiums Tangermünde-Havelberg beantragt.

- siehe zusätzliche Erläuterungen 3.6.1.

### **3.5. Förderschule**

#### Darstellung

Bis zum Schuljahr 2026/27 wird für das o. g. Planungsgebiet folgende Förderschule angezeigt:

Förderschule mit Ausgleichsklassen Tangermünde

Der Schuleinzugsbereich der Förderschule mit Ausgleichsklassen Tangermünde umfasst: alle Grundschulbezirke des Landkreises Stendal

#### Begründung

Die Zuweisung der an der Förderschule mit Ausgleichsklassen Tangermünde zu beschulenden Kinder, erfolgt ausschließlich über ein Diagnoseverfahren. An dieser Schule können Schüler/innen in den Klassenstufen 1 bis 4 unterrichtet werden. Der Bedarf für diese Schulform ist dauerhaft gegeben und damit ist die Schule mittelfristig bestandsfähig.

- siehe zusätzliche Erläuterungen 3.6.2.

### **3.6. zusätzliche Erläuterungen und Problemdarstellung**

#### 3.6.1. „Diesterweg“-Gymnasium Tangermünde-Havelberg

Die Entfernung und die ungünstigen Verkehrsanbindungen für die Kinder der Grundschulen Havelberg und Sandau nach Tangermünde rechtfertigen weiterhin die Außenstelle des „Diesterweg“-Gymnasiums in Havelberg für die Klassenstufen 5 – 12.

Die Außenstelle des „Diesterweg“-Gymnasiums Tangermünde- Havelberg wird in der Regel in den Klassenstufen 5-12 einzügig geführt. Sollte aus dem definierten Einzugsbezirk der Außenstelle Havelberg die Anzahl der in Klasse 5 einzuschulenden Kinder größer als 28 sein, kann die Klasse geteilt werden.

Damit wird für die Schuljahre 2022/23 bis 2026/27 die Außenstelle des „Diesterweg“-Gymnasiums Tangermünde – Havelberg für die Klassenstufen 5-12 beantragt.

Für diese Schule wird durch den Landkreis Stendal die Herabsenkung in der Sekundarstufe II auf 50 Schüler/ innen zur Daseinsvorsorge für den Zeitraum der Schuljahre 2022/23 bis 2026/27 beantragt.

#### 3.6.2. Förderschule mit Ausgleichsklassen Tangermünde

##### **Problemdarstellung:**

Da die Schule an ihre Kapazitätsgrenzen heranreicht, ist zu prüfen, ob die Festlegung einer Kapazitätsgrenze sinnvoll ist.

#### 3.6.3 Schulen in freier Trägerschaft:

Für die Stadt Tangermünde wird das Privatgymnasium Tangermünde als staatlich anerkanntes Gymnasium angezeigt. Dieses Gymnasium wird am Standort Tangermünde einzügig geführt.

### **3.7. Tabellarische Darstellung der einzelnen Schulstandorte**

### A. Schülerzahlentwicklung und Berechnung der Schülerzahlen nach der 6. RBP ab dem Schuljahr 2027/28

#### Grundschule / Schul- und Raumbedarf

Standort: Tangermünde

Name: "Comenius"

Schul-Nr.: 304731

Jahrgang	2013/14		2014/15		Mittelfristige Planung										Langfristige Planung										(a)	(b)
	20/21	Kl.	21/22	Kl.	2015/16	2016/17	2017/18	2018/19	2019/20	2020/21	2021/22	2022/23	2023/24	2024/25	2020/21	2021/22	2022/23	2023/24	2024/25	2020/21	2021/22	2022/23	2023/24	2024/25		
	2	3	4	5	6	7	8	9	10	11	12	13	14	15	16	17	18	19	20	21	22	23	24	25		
1	76	3	76	3	83	3	78	3	63	3	72	3	63	3	52	2	50	2	48	2	46	2	44	2		
2	74	3	76	3	76	3	83	3	78	3	63	3	72	3	63	3	52	2	50	2	48	2	46	2		
3	76	3	74	3	76	3	76	3	83	3	78	3	63	3	72	3	63	3	52	2	50	2	48	2		
4	82	3	76	3	74	3	76	3	76	3	83	3	78	3	63	3	72	3	63	3	52	2	50	2		
<b>Gesamt</b>	<b>308</b>	<b>12</b>	<b>302</b>	<b>12</b>	<b>309</b>	<b>12</b>	<b>313</b>	<b>12</b>	<b>300</b>	<b>12</b>	<b>296</b>	<b>12</b>	<b>276</b>	<b>12</b>	<b>250</b>	<b>11</b>	<b>237</b>	<b>10</b>	<b>213</b>	<b>9</b>	<b>196</b>	<b>8</b>	<b>188</b>	<b>8</b>		
<b>Zügigkeits- richtwert</b>	<b>5,1</b>		<b>5,0</b>		<b>5,2</b>		<b>5,2</b>		<b>5,0</b>		<b>4,9</b>		<b>4,6</b>		<b>4,2</b>		<b>4,0</b>		<b>3,6</b>		<b>3,3</b>		<b>3,1</b>			

#### Raumbestand

<b>AUR</b>	16
<b>FUR</b>	5
<b>Sporthalle/Sportraum</b>	1 Einfeldhalle

#### Legende:



Statistik des Landesschulamtes für das Schuljahr 2020/21 (Stand 09.09.2020)

Grundlage für Eingangsklassen sind die vom 01.07. bis 30.06. des Folgejahres geborenen Kinder (Angaben des Einw.ohnermeldeamtes: Stand 17.07.2020)

Grundlage für Eingangsklassen ist die 6. Regionalisierte Bevölkerungsprognose des Landes Sachsen-Anhalt

- (a) Geburtsjahr  
(b) Einschulungsjahr



## B. Schülerzahlentwicklung und Berechnung der Schülerzahlen als Mittelwertberechnung ab dem Schuljahr 2027/28

### Grundschule / Schul- und Raumbedarf

Standort: Tangermünde

Name: "Comenius"




Schul-Nr.: 304731

Jahrgang	2013/14		2014/15		Mittelfristige Planung										Langfristige Planung					(a)	(b)			
	20/21 Kl.	3	21/22 Kl.	5	2015/16	2016/17	2017/18	2018/19	2019/20	2020/21	2021/22	2022/23	2023/24	2024/25										
	2	3	4	5	6	7	8	9	10	11	12	13	14	15	16	17	18	19	20	21	22	23	24	25
1	76	3	76	3	83	3	78	3	63	3	72	3	63	3	73	3	73	3	73	3	73	3	73	3
2	74	3	76	3	76	3	83	3	78	3	63	3	72	3	63	3	73	3	73	3	73	3	73	3
3	76	3	74	3	76	3	76	3	83	3	78	3	63	3	72	3	63	3	73	3	73	3	73	3
4	82	3	76	3	74	3	76	3	76	3	83	3	78	3	63	3	72	3	63	3	73	3	73	3
<b>Gesamt</b>	<b>308</b>	<b>12</b>	<b>302</b>	<b>12</b>	<b>309</b>	<b>12</b>	<b>313</b>	<b>12</b>	<b>300</b>	<b>12</b>	<b>296</b>	<b>12</b>	<b>276</b>	<b>12</b>	<b>271</b>	<b>12</b>	<b>281</b>	<b>12</b>	<b>282</b>	<b>12</b>	<b>292</b>	<b>12</b>	<b>292</b>	<b>12</b>
<b>Zügigkeitsrichtwert</b>	<b>5,1</b>		<b>5,0</b>		<b>5,2</b>		<b>5,2</b>		<b>5,0</b>		<b>4,9</b>		<b>4,6</b>		<b>4,5</b>		<b>4,7</b>		<b>4,7</b>		<b>4,9</b>		<b>4,9</b>	

### Raumbestand

<b>AUR</b>	16
<b>FUR</b>	5
<b>Sporthalle/Sportraum</b>	1 Einfeldhalle

### Legende:

-  Statistik des Landesschulamtes für das Schuljahr 2020/21 (Stand 09.09.2020)
-  Grundlage für Eingangsklassen sind die vom 01.07. bis 30.06. des Folgejahres geborenen Kinder (Angaben des Einw.ohnermeldeamtes: Stand 17.07.2020)
-  Grundlage für Eingangsklassen ist die Mittelwertberechnung der Schuljahre 2022/23 bis 2026/27
- (a) Geburtsjahr
- (b) Einschulungsjahr

Grundschule / Strukturdaten des Schulbezirkes

Standort: Tangermünde

Name: "Comenius"

Schul-Nr.: 304731

Ifd. Nr.	Schulbezirk (Gemeinde, Ortsteil, Stadtgebiet)	Einwohner per 30.06.2020	Geburten (1)						Geburtenprognose (2)				
			14/15	15/16	16/17	17/18	18/19	19/20	20/21	21/22	22/23	23/24	24/25
			21/22	22/23	23/24	24/25	25/26	26/27	27/28	28/29	29/30	30/31	31/32
1	Stadt Tangermünde	8916	74	86	76	68	74	64					
2	Bölsdorf	165	1	1	1	2	2	0					
3	OT Köckte	76	0	0	0	0	1	0					
4	Grobleben	113	1	5	1	0	0	4					
5	Hämerten	236	5	1	4	0	5	4					
6	Langensalzwedel	172	2	1	1	0	1	1					
7	Miltern	338	1	2	4	4	0	0					
8	Storkau	110	1	0	2	0	0	0					
9	OT Billberge	24	2	0	1	0	3	1					
	6. Regionalisierte Bevölkerungsprognose								61	59	57	55	53
	<b>gesamt:</b>	<b>10150</b>	<b>87</b>	<b>96</b>	<b>90</b>	<b>74</b>	<b>86</b>	<b>74</b>	<b>61</b>	<b>59</b>	<b>57</b>	<b>55</b>	<b>53</b>

Nach Abzug von Anteil Privatschulen

Ifd. Nr.	Schulbezirk (Gemeinde, Ortsteil, Stadtgebiet)	Einwohner per 30.06.2020	Geburten (1)						Geburtenprognose (2)				
			14/15	15/16	16/17	17/18	18/19	19/20	20/21	21/22	22/23	23/24	24/25
			21/22	22/23	23/24	24/25	25/26	26/27	27/28	28/29	29/30	30/31	31/32
1	Stadt Tangermünde		76	83	78	63	72	63					
	6. Regionalisierte Bevölkerungsprognose								52	50	48	46	44
	<b>gesamt:</b>	<b>0</b>	<b>76</b>	<b>83</b>	<b>78</b>	<b>63</b>	<b>72</b>	<b>63</b>	<b>52</b>	<b>50</b>	<b>48</b>	<b>46</b>	<b>44</b>

<b>Mittelwertberechnung</b>									<b>73</b>	<b>73</b>	<b>73</b>	<b>73</b>	<b>73</b>
-----------------------------	--	--	--	--	--	--	--	--	-----------	-----------	-----------	-----------	-----------

- (1) Lebende, die im Zeitraum vom 01.07. bis 30.06. des Folgejahres geboren sind (Angaben des Einwohnermeldeamtes) Stand 17.07.2020  
 (2) Grundlage der Prognose ist die 6. Regionalisierte Bevölkerungsprognose  
 (a) Geburtsjahr  
 (b) Einschulungsjahr

## Schülerzahlentwicklung und Berechnung der Schülerzahlen

Standort: **Tangermünde**

Sekundarschule / Schul-und Raumbedarf  
Name: "Hinrich Brunsberg"

Schul-Nr.: 304765

Jahrgang	20/21		21/22		Mittelfristige Planung										Langfristige Planung									
	Kl.		Kl.		Kl.		Kl.		Kl.		Kl.		Kl.		Kl.		Kl.		Kl.		Kl.		Kl.	
1	2	3	4	5	6	7	8	9	10	11	12	13	14	15	16	17	18	19	20	21	22	23	24	25
5	57	3	60	3	55	2	57	3	59	3	58	3	62	3	58	3	49	2	54	2	54	2	55	2
6	46	2	59	3	62	3	57	3	59	3	61	3	60	3	65	3	61	3	51	2	57	3	57	2
7	49	2	48	2	62	3	65	3	60	3	62	3	64	3	63	3	68	3	63	3	53	2	59	3
8	48	2	52	2	51	2	66	3	69	3	64	3	66	3	68	3	67	3	72	3	67	3	57	3
9	46	2	50	2	54	2	53	2	69	3	72	3	66	3	69	3	71	3	69	3	75	3	70	3
10	50	2	39	2	42	2	46	2	45	2	58	3	61	3	56	2	58	3	60	3	59	3	64	3
<b>Summe JG. 5-10</b>	<b>296</b>	<b>13</b>	<b>308</b>	<b>14</b>	<b>327</b>	<b>14</b>	<b>344</b>	<b>16</b>	<b>361</b>	<b>17</b>	<b>374</b>	<b>18</b>	<b>379</b>	<b>18</b>	<b>378</b>	<b>17</b>	<b>373</b>	<b>17</b>	<b>370</b>	<b>16</b>	<b>366</b>	<b>16</b>	<b>361</b>	<b>16</b>
<b>Zügigkeitsrichtwert</b>	<b>2,5</b>		<b>2,6</b>		<b>2,7</b>		<b>2,9</b>		<b>3,0</b>		<b>3,1</b>		<b>3,2</b>		<b>3,2</b>		<b>3,1</b>		<b>3,1</b>		<b>3,0</b>		<b>3,0</b>	

### Raubestand

<b>AUR</b>	17
<b>FUR</b>	10
<b>Sporthalle/Sportraum</b>	1 Einfeldhalle

### Legende:

	Statistik des Landesschulamtes Sachsen-Anhalt für das Schuljahr 2020/21 (Stand 09.09.2020)
	Grundlage für Eingangsklassen sind die anteiligen Grundschulzahlen des Landesschulamtes (Stand 09.09.2020)
	Grundlage für Eingangsklassen sind die vom 01.07. bis 30.06. des Folgejahres geborenen Kinder (Angaben der Einw.ohnermeldeamtes: Stand Juli 2020)
	Grundlage für Eingangsklasse ist die Mittelwertsberechnung der Schuljahre 2021/22 bis 2026/27 der Grundschulen

**Sekundarschule/ Anzahl der Schüler in den 5. Klassen**

**Standort: Tangermünde**

**Name: "Hinrich Brunsberg"**

**Schul-Nr.: 304765**

		Einsch. 17/18	Einsch. 18/19	Einsch. 19/20	Einsch. 20/21	Einsch. 21/22	Einsch. 22/23	Einsch. 23/24	Einsch. 24/25	Einsch. 25/26	Einsch. 26/27	Einsch. 27/28
Lfd. Nr.	Einzugsbezirk	Schüler 21/22	Schüler 22/23	Schüler 23/24	Schüler 24/25	Schüler 25/26	Schüler 26/27	Schüler 27/28	Schüler 28/29	Schüler 29/30	Schüler 30/31	Schüler 31/32
1	2	3	4	5	6	7	8	9	10	11	12	13
1	GS Tangermünde	82	76	74	76	76	83	78	63	72	63	73
2	GS Schönhausen	24	20	26	31	23	26	22	21	20	28	20
3	GS Klietz	5	6	7	2	6	6	4	6	7	10	7
4	GS Grieben	2	2	1	2	4	3	6	3	4	2	4
<b>Gesamt</b>		<b>113</b>	<b>104</b>	<b>108</b>	<b>111</b>	<b>109</b>	<b>118</b>	<b>110</b>	<b>93</b>	<b>103</b>	<b>103</b>	<b>104</b>

<b>prozentualer Anteil: 52,8%</b>	<b>60</b>	<b>55</b>	<b>57</b>	<b>59</b>	<b>58</b>	<b>62</b>	<b>58</b>	<b>49</b>	<b>54</b>	<b>54</b>	<b>55</b>
-----------------------------------	-----------	-----------	-----------	-----------	-----------	-----------	-----------	-----------	-----------	-----------	-----------

Einsch. = Einschulungsjahrgang

Schüler 2021/22 bis 2031/32 = Anzahl Schüler der 5. Klassen in den Schuljahren 2021/22 bis 2031/32

## Schülerzahlentwicklung und Berechnung der Schülerzahlen

**Standort:** Tangermünde      **Gymnasium / Schul-und Raumbedarf**  
**Name:** "Diesterweg"

**Schul-Nr.:** 304742

Jahrgang	20/21		21/22		Mittelfristige Planung										Langfristige Planung									
	Kl.		Kl.		Kl.		Kl.		Kl.		Kl.		Kl.		Kl.		Kl.		Kl.		Kl.		Kl.	
1	2	3	4	5	6	7	8	9	10	11	12	13	14	15	16	17	18	19	20	21	22	23	24	25
5	85	4	83	3	90	4	85	4	78	3	82	3	74	3	85	3	74	3	78	3	76	3	73	3
6	66	3	84	3	82	3	89	4	84	4	77	3	81	3	73	3	84	3	73	3	77	3	75	3
7	80	3	64	3	82	3	80	3	87	4	82	3	75	3	79	3	71	3	82	3	71	3	75	3
8	67	3	76	3	62	3	78	3	76	3	83	3	78	3	72	3	75	3	68	3	78	3	68	3
9	56	2	62	3	71	3	57	3	73	3	71	3	77	3	73	3	67	3	70	3	63	3	73	3
10	67	3	53	2	58	3	66	3	53	3	68	3	66	3	72	3	68	3	62	3	65	3	59	3
11	54		63		50		55		63		51		64		63		68		64		59		62	
12	62		48		56		45		49		56		45		57		56		60		57		52	
<b>Summe JG. 5-12</b>	<b>537</b>	<b>18</b>	<b>534</b>	<b>17</b>	<b>551</b>	<b>19</b>	<b>555</b>	<b>20</b>	<b>562</b>	<b>20</b>	<b>569</b>	<b>18</b>	<b>560</b>	<b>18</b>	<b>573</b>	<b>18</b>	<b>563</b>	<b>18</b>	<b>558</b>	<b>18</b>	<b>547</b>	<b>18</b>	<b>537</b>	<b>18</b>
<b>Zügigkeitsrichtwert</b>	<b>3,4</b>		<b>3,3</b>		<b>3,4</b>		<b>3,5</b>		<b>3,5</b>		<b>3,6</b>		<b>3,5</b>		<b>3,6</b>		<b>3,5</b>		<b>3,5</b>		<b>3,4</b>		<b>3,4</b>	

### Raubestand

<b>AUR</b>	17
<b>FUR</b>	7
<b>Sporthalle/Sportraum</b>	1 Zweifelhalle

### Legende:

	Statistik des Landesschulamtes für das Schuljahr 2020/21 (Stand 09.09.2020)
	Grundlage für Eingangsklassen sind die anteiligen Grundschulzahlen des Landesschulamtes ( Stand 09.09.2020)
	Grundlage für Eingangsklassen sind die vom 01.07. bis 30.06. des Folgejahres geborenen Kinder (Angaben der Einw ohnermeldeamtes: Juli 2020 und Juli 2021)
	Grundlage für Eingangsklasse ist die Mittelw ertsberechnung der Schuljahre 2021/22 bis 2026/27 der Grundschulen

## Schülerzahlentwicklung und Berechnung der Schülerzahlen

**Standort:** Tangermünde      **Gymnasium / Schul-und Raumbedarf**  
**Name:** "Diesterweg"

**Schul-Nr.:** 304742

(ab dem Schuljahr 2022/23 ohne Kietz, Schönfeld und Scharlibbe)

Jahrgang	20/21		21/22		Mittelfristige Planung										Langfristige Planung									
	20/21	Kl.	21/22	Kl.	22/23	Kl.	23/24	Kl.	24/25	Kl.	25/26	Kl.	26/27	Kl.	27/28	Kl.	28/29	Kl.	29/30	Kl.	30/31	Kl.	31/32	Kl.
1	2	3	4	5	6	7	8	9	10	11	12	13	14	15	16	17	18	19	20	21	22	23	24	25
5	85	4	83	3	83	3	81	3	75	3	77	3	70	3	80	3	69	3	73	3	72	3	73	3
6	66	3	84	3	82	3	82	3	80	3	74	3	76	3	69	3	79	3	68	3	72	3	71	3
7	80	3	63	3	80	3	78	3	78	3	76	3	71	3	73	3	66	3	75	3	65	3	70	3
8	67	3	76	3	60	3	76	3	75	3	75	3	73	3	67	3	69	3	63	3	72	3	62	3
9	56	2	62	3	71	3	56	2	71	3	69	3	69	3	68	3	63	3	64	3	59	3	67	3
10	67	3	53	2	58	3	66	3	52	2	66	3	65	3	65	3	63	3	59	3	60	3	55	2
11	54		63		50		55		63		49		63		61		61		60		55		57	
12	62		48		56		45		49		56		44		56		54		54		53		49	
<b>Summe JG. 5-12</b>	<b>537</b>	<b>18</b>	<b>533</b>	<b>17</b>	<b>541</b>	<b>18</b>	<b>539</b>	<b>17</b>	<b>543</b>	<b>17</b>	<b>543</b>	<b>18</b>	<b>530</b>	<b>18</b>	<b>539</b>	<b>18</b>	<b>525</b>	<b>18</b>	<b>517</b>	<b>18</b>	<b>508</b>	<b>18</b>	<b>504</b>	<b>17</b>
<b>Zügigkeitsrichtwert</b>	<b>3,4</b>		<b>3,3</b>		<b>3,4</b>		<b>3,4</b>		<b>3,4</b>		<b>3,4</b>		<b>3,3</b>		<b>3,4</b>		<b>3,3</b>		<b>3,2</b>		<b>3,2</b>		<b>3,1</b>	

### Raumbestand

<b>AUR</b>	17
<b>FUR</b>	7
<b>Sporthalle/Sportraum</b>	1 Zweifeldhalle

### Legende:



Statistik des Landesschulamtes für das Schuljahr 2020/21 (Stand 09.09.2020)

Grundlage für Eingangsklassen sind die anteiligen Grundschulzahlen des Landesschulamtes ( Stand 09.09.2020)

Grundlage für Eingangsklassen sind die vom 01.07. bis 30.06. des Folgejahres geborenen Kinder (Angaben der Einwohnermeldeamtes: Juli 2020 und Juli 2021)

Grundlage für Eingangsklasse ist die Mittelwertsberechnung der Schuljahre 2021/22 bis 2026/27 der Grundschulen



Gymnasium/ Anzahl der Schüler in den 5. Klassen

Standort: Tangermünde

Name: "Diesterweg"

Schul-Nr.: 304742

		Einsch. 17/18	Einsch. 18/19	Einsch. 19/20	Einsch. 20/21	Einsch. 21/22	Einsch. 22/23	Einsch. 23/24	Einsch. 24/25	Einsch. 25/26	Einsch. 26/27	Einsch. 27/28
Lfd. Nr.	Einzugsbezirk	Schüler 21/22	Schüler 22/23	Schüler 23/24	Schüler 24/25	Schüler 25/26	Schüler 26/27	Schüler 27/28	Schüler 28/29	Schüler 29/30	Schüler 30/31	Schüler 31/32
1	2	3	4	5	6	7	8	9	10	11	12	13
1	GS Tangermünde	82	76	74	76	75	83	78	62	74	63	73
2	GS Schönhausen	24	20	26	31	23	26	21	22	20	28	23
3	GS Klietz	11	24	17	8	18	14	18	16	18	18	17
4	GS Sandau	4	3	2	2	-	-	-	-	-	-	-
5	GS Grieben	16	15	18	12	16	13	24	19	19	21	19
6	GS Tangerhütte	48	51	48	40	37	33	45	47	36	41	40
7	GS Lüderitz	18	31	22	21	32	11	23	14	23	14	20
	<b>Gesamt</b>	<b>203</b>	<b>220</b>	<b>207</b>	<b>190</b>	<b>201</b>	<b>180</b>	<b>209</b>	<b>180</b>	<b>190</b>	<b>185</b>	<b>192</b>
<b>prozentualer Anteil: 40,9 %</b>		<b>83</b>	<b>90</b>	<b>85</b>	<b>78</b>	<b>82</b>	<b>74</b>	<b>85</b>	<b>74</b>	<b>78</b>	<b>76</b>	<b>79</b>

Einsch. = Einschulungsjahrgang

Schüler 2021/22 bis 2031/32 = Anzahl Schüler der 5. Klassen in den Schuljahren 2021/22 bis 2031/32

Gymnasium/ Anzahl der Schüler in den 5. Klassen

Standort: Tangermünde

Name: "Diesterweg"

Schul-Nr.: 304742

(ab dem Schuljahr 2022/23 ohne Klietz, Schönfeld und Scharlibbe)

		Einsch. 17/18	Einsch. 18/19	Einsch. 19/20	Einsch. 20/21	Einsch. 21/22	Einsch. 22/23	Einsch. 23/24	Einsch. 24/25	Einsch. 25/26	Einsch. 26/27	Einsch. 27/28
Lfd. Nr.	Einzugsbezirk	Schüler 21/22	Schüler 22/23	Schüler 23/24	Schüler 24/25	Schüler 25/26	Schüler 26/27	Schüler 27/28	Schüler 28/29	Schüler 29/30	Schüler 30/31	Schüler 31/32
1	2	3	4	5	6	7	8	9	10	11	12	13
1	GS Tangermünde	82	76	74	76	75	83	78	62	74	63	73
2	GS Schönhausen	24	20	26	31	23	26	22	21	20	28	20
3	GS Klietz	11	8	7	2	6	6	4	6	7	10	7
4	GS Sandau	4	3	2	2	-	-	-	-	-	-	-
5	GS Grieben	16	15	18	12	16	13	24	19	19	21	19
6	GS Tangerhütte	48	51	48	40	37	33	45	47	36	41	40
7	GS Lüderitz	18	31	22	21	32	11	23	14	23	14	20
	<b>Gesamt</b>	<b>203</b>	<b>204</b>	<b>197</b>	<b>184</b>	<b>189</b>	<b>172</b>	<b>196</b>	<b>169</b>	<b>179</b>	<b>177</b>	<b>179</b>
	<b>prozentualer Anteil: 40,9 %</b>	<b>83</b>	<b>83</b>	<b>81</b>	<b>75</b>	<b>77</b>	<b>70</b>	<b>80</b>	<b>69</b>	<b>73</b>	<b>72</b>	<b>73</b>

Einsch. = Einschulungsjahrgang

Schüler 2021/22 bis 2031/32 = Anzahl Schüler der 5. Klassen in den Schuljahren 2021/22 bis 2031/32

## Schülerzahlentwicklung und Berechnung der Schülerzahlen

**Gymnasium / Schul-und Raumbedarf**

**Standort: Tangermünde + Havelberg**

**Name: "Diesterweg"**

**Schul-Nr.: 304742**

Jahrgang	Mittelfristige Planung														Langfristige Planung									
	20/21	Kl.	21/22	Kl.	22/23	Kl.	23/24	Kl.	24/25	Kl.	25/26	Kl.	26/27	Kl.	27/28	Kl.	28/29	Kl.	29/30	Kl.	30/31	Kl.	31/32	Kl.
1	2	3	4	5	6	7	8	9	10	11	12	13	14	15	16	17	18	19	20	21	22	23	24	25
5	108	4	107	4	118	5	107	4	102	4	112	5	99	4	117	5	100	4	104	4	98	4	105	4
6	110	4	106	4	105	4	116	5	105	4	101	4	110	4	98	4	115	5	99	4	102	4	97	4
7	102	4	107	4	104	4	103	4	114	5	103	4	98	4	108	4	95	4	113	5	96	4	100	4
8	87	4	97	4	103	4	99	4	98	4	109	4	98	4	94	4	103	4	91	4	108	4	92	4
9	72	3	81	3	91	4	95	4	92	4	91	4	101	4	91	4	87	4	96	4	85	4	100	4
10	82	3	67	3	75	3	85	4	89	4	86	4	85	4	94	4	85	4	81	3	89	4	79	3
11	83		78		64		71		80		84		82		81		89		81		77		85	
12	76		74		69		56		63		71		75		72		72		79		72		68	
<b>Summe JG. 5-12</b>	<b>720</b>	<b>22</b>	<b>718</b>	<b>22</b>	<b>729</b>	<b>24</b>	<b>734</b>	<b>25</b>	<b>744</b>	<b>25</b>	<b>757</b>	<b>25</b>	<b>749</b>	<b>24</b>	<b>755</b>	<b>25</b>	<b>747</b>	<b>25</b>	<b>743</b>	<b>24</b>	<b>727</b>	<b>24</b>	<b>726</b>	<b>23</b>
<b>Zügigkeitsrichtwert</b>	<b>4,5</b>		<b>4,5</b>		<b>4,6</b>		<b>4,6</b>		<b>4,7</b>		<b>4,7</b>		<b>4,7</b>		<b>4,7</b>		<b>4,7</b>		<b>4,6</b>		<b>4,5</b>		<b>4,5</b>	

### Raubestand

<b>AUR</b>	<b>29</b>
<b>FUR</b>	<b>9</b>
<b>Sporthalle/Sportraum</b>	<b>2 Zweifeld- und Dreifeldhalle (1x Zweifeld- und 1x Dreifeldhalle)</b>

### Legende:



Statistik des Landesschulamtes für das Schuljahr 2020/21 (Stand 09.09.2020)

Grundlage für Eingangsklassen sind die anteiligen Grundschulzahlen des Landesschulamtes ( Stand 09.09.2020)

Grundlage für Eingangsklassen sind die vom 01.07. bis 30.06. des Folgejahres geborenen Kinder (Angaben der Einw ohnermeldeamtes: Juli 2020 und Juli 2021)

Grundlage für Eingangsklasse ist die Mittelw ertsberechnung der Schuljahre 2021/22 bis 2026/27 der Grundschulen

Gymnasium/ Anzahl der Schüler in den 5. Klassen

Standort: Tangermünde+Havelbe Name: "Diesterweg"

Schul-Nr.: 304742

		Einsch. 17/18	Einsch. 18/19	Einsch. 19/20	Einsch. 20/21	Einsch. 21/22	Einsch. 22/23	Einsch. 23/24	Einsch. 24/25	Einsch. 25/26	Einsch. 26/27	Einsch. 27/28
Lfd. Nr.	Einzugsbezirk	Schüler 21/22	Schüler 22/23	Schüler 23/24	Schüler 24/25	Schüler 25/26	Schüler 26/27	Schüler 27/28	Schüler 28/29	Schüler 29/30	Schüler 30/31	Schüler 31/32
1	2	3	4	5	6	7	8	9	10	11	12	13
1	GS Tangermünde	82	76	74	76	75	83	78	62	74	63	73
1	GS Havelberg	41	47	37	43	50	42	51	40	44	34	44
2	GS Schönhausen	24	20	26	31	23	26	22	21	20	28	20
3	GS Klietz	19	31	19	13	26	19	24	25	26	24	26
2	GS Sandau	10	14	13	10	11	10	14	13	8	11	10
4	GS Grieben	16	15	18	12	16	13	24	19	19	21	19
5	GS Tangerhütte	48	51	48	40	37	33	45	47	36	41	40
6	GS Lüderitz	18	31	22	21	32	11	23	14	23	14	20
7	GS Kamern	4	4	4	4	4	4	4	4	4	4	4
	<b>Gesamt</b>	<b>262</b>	<b>289</b>	<b>261</b>	<b>250</b>	<b>274</b>	<b>241</b>	<b>285</b>	<b>245</b>	<b>254</b>	<b>240</b>	<b>256</b>
	<b>prozentualer Anteil: 40,9 %</b>	<b>107</b>	<b>118</b>	<b>107</b>	<b>102</b>	<b>112</b>	<b>99</b>	<b>117</b>	<b>100</b>	<b>104</b>	<b>98</b>	<b>105</b>

Einsch. = Einschulungsjahrgang

Schüler 2021/22 bis 2031/32 = Anzahl Schüler der 5. Klassen in den Schuljahren 2021/22 bis 2031/32

Förderschule mit Ausgleichsklassen / Schul-und Raumbedarf

Standort: Tangermünde

Name:

Schul-Nr.: 315070

Jahrgang	2013/14		2014/15		Mittelfristige Planung										Langfristige Planung									
	20/21 Kl.		21/22 Kl.		2015/16		2016/17		2017/18		2018/19		2019/20		2020/21		2021/22		2022/23		2023/24		2024/25	
	2	3	4	5	6	7	8	9	10	11	12	13	14	15	16	17	18	19	20	21	22	23	24	25
1	22	3	17	2	16	2	17	2	16	2	14	2	15	2	16	2	16	2	16	2	16	2	16	2
2	16	2	22	3	17	2	16	2	17	2	16	2	14	2	15	2	16	2	16	2	16	2	16	2
3	16	2	16	2	22	3	17	2	16	2	17	2	16	2	14	2	15	2	16	2	16	2	16	2
4	17	2	16	2	16	2	22	3	17	2	16	2	17	2	16	2	14	2	15	2	16	2	16	2
<b>Gesamt</b>	<b>71</b>	<b>9</b>	<b>71</b>	<b>9</b>	<b>71</b>	<b>9</b>	<b>73</b>	<b>9</b>	<b>66</b>	<b>8</b>	<b>63</b>	<b>8</b>	<b>62</b>	<b>8</b>	<b>61</b>	<b>8</b>	<b>61</b>	<b>8</b>	<b>63</b>	<b>8</b>	<b>64</b>	<b>8</b>	<b>64</b>	<b>8</b>

Raumbestand

<b>AUR</b>	11
<b>FUR</b>	3
<b>Sporthalle/Sportraum</b>	1 Einfeldhalle

Legende:



Statistik des Landesschulamtes für das Schuljahr 2020/21 (Stand 09.09.2020)

Grundlage für Eingangsklassen sind die vom 01.07. bis 30.06. des Folgejahres geborenen Kinder (Angaben des Einwohnermeldeamtes: Juli 2020 und Juli 2021)

Grundlage für Eingangsklassen ist die Mittelwertberechnung der Schuljahre 2021/22 bis 2026/27

- (a) Geburtsjahr
- (b) Einschulungsjahr

Förderschule mit Ausgleichsklassen/ Strukturdaten des Schulbezirkes

Standort: Tangermünde

Name:

Schul-Nr.: 315070

lfd. Nr.	Schulbezirk (Gemeinde, Ortsteil, Stadtgebiet)	Geburten (1)						Geburtenprognose (2)				
		14/15	15/16	16/17	17/18	18/19	19/20	20/21	21/22	22/23	23/24	24/25
		21/22	22/23	23/24	24/25	25/26	26/27	27/28	28/29	29/30	30/31	31/32
1	GS Seehausen	43	51	48	50	50	38	47	47	47	47	47
2	GS Groß Garz	16	15	21	21	10	17	17	17	17	17	17
3	GS Havelberg	50	42	51	40	44	34	44	44	44	44	44
4	GS Arneburg	26	43	32	41	25	36	34	34	34	34	34
5	GS Goldbeck	21	26	24	16	14	28	22	22	22	22	22
6	GS Iden	11	19	8	12	5	7	10	10	10	10	10
7	GS Bismark	55	44	45	41	39	31	43	43	43	43	43
8	GS Schinne	28	14	23	21	21	15	20	20	20	20	20
9	GS "Nord" Stendal	61	62	58	60	36	39	53	53	53	53	53
10	GS "Am Stadtsee" Stendal	62	56	66	51	51	56	57	57	57	57	57
11	GS "Juri Gagarin" Stendal	75	65	76	73	59	72	70	70	70	70	70
12	GS "Petrikirchhof"	39	37	27	32	27	37	33	33	33	33	33
13	Ganztagsgrundschule Stendal	77	52	63	64	52	63	62	62	62	62	62
14	GS Börgitz	29	16	31	19	17	13	21	21	21	21	21
15	GS Osterburg	47	69	69	44	52	61	57	57	57	57	57
16	GS Flessau	25	24	30	21	18	25	24	24	24	24	24
17	GS Tangermünde	76	83	78	63	72	63	73	73	73	73	73
18	GS Tangerhütte	37	33	45	47	36	41	40	40	40	40	40
19	GS Lüderitz	32	11	23	14	23	14	20	20	20	20	20
20	GS Grieben	16	13	24	19	19	21	19	19	19	19	19
21	GS Sandau	11	10	14	13	8	11	10	11	11	11	11
22	GS Kliestz	26	19	24	25	26	24	26	24	24	24	24
23	GS Schönhausen	23	26	22	21	20	28	20	23	23	23	23
	<b>gesamt:</b>	<b>886</b>	<b>830</b>	<b>902</b>	<b>808</b>	<b>724</b>	<b>774</b>	<b>822</b>	<b>824</b>	<b>824</b>	<b>824</b>	<b>824</b>

(a)  
(b)

<b>prozentualer Anteil: 1,94%</b>	<b>17,19</b>	<b>16,10</b>	<b>17,50</b>	<b>15,68</b>	<b>14,05</b>	<b>15,02</b>	<b>15,95</b>	<b>15,99</b>	<b>15,99</b>	<b>15,99</b>	<b>15,99</b>
-----------------------------------	--------------	--------------	--------------	--------------	--------------	--------------	--------------	--------------	--------------	--------------	--------------

(1) Lebende, die im Zeitraum vom 01.07. bis 30.06. des Folgejahres geboren sind (Angaben des Einwohnermeldeamtes) Stand Juli 2020 und Juli 2021

(2) Grundlage der Prognose ist die Mittelwertberechnung

(a) Geburtsjahr

(b) Einschulungsjahr

# Einheitsgemeinde Stadt Tangerhütte

## **4. Darstellung, Analyse und Begründung der Planungsziele für die Allgemeinbildenden Schulen für das Planungsgebiet der Einheitsgemeinde Stadt Tangerhütte**

### **4.1. Vorbemerkung**

### **4.2. Grundschulen**

Grundschule Lüderitz  
Grundschule Grieben  
Grundschule „Am Tanger“ Tangerhütte

### **4.3. Gemeinschaftsschule**

Gemeinschaftsschule „W. Wundt“ Tangerhütte

### **4.4. Gymnasium**

-----

### **4.5. Förderschule**

-----

### **4.6. Zusätzliche Erläuterungen und Problemdarstellung**

### **4.7. Tabellarische Darstellung der einzelnen Schulstandorte**



#### **4.1. Vorbemerkung**

Für die Erarbeitung der Tabellen zur Darstellung der Schülerzahlen in den einzelnen Schulstandorten wurden die Daten des Einwohnermeldeamtes der Einheitsgemeinde Stadt Tangerhütte vom 30.06.2020 herangezogen.

Für die Berechnung der langfristigen Prognose wurde unter A. eine Berechnung nach der 6. RBP und B. eine Mittelwertberechnung durchgeführt.

#### **4.2 Grundschulen**

##### Darstellung

Bis zum Schuljahr 2026/27 werden für das o. g. Planungsgebiet folgende Grundschulen angezeigt:

Grundschule Lüderitz  
Grundschule Grieben  
Grundschule Tangerhütte „Am Tanger“

Der Schulbezirk der Grundschule Lüderitz umfasst folgende Ortschaften mit Ortsteilen (OT):

Lüderitz                   - OT Groß Schwarzlosen, OT Stegelitz  
Windberge               - OT Brunkau, OT Ottersburg, OT Schleuß  
Hüselitz                 - OT Klein Schwarzlosen  
Bellingen  
Demker                   - OT Elversdorf  
Schernebeck  
Schönwalde

Der Schulbezirk der Grundschule Grieben umfasst folgende Ortschaften mit Ortsteilen (OT):

Grieben  
Bittkau  
Jerchel  
Schelldorf  
Kehnert  
Ringfurth               - OT Polte, OT Sandfurth  
Cobbel  
Uetz

Aus der Einheitsgemeinde der Stadt Tangermünde wird die Ortschaft Buch dem Schulbezirk der Grundschule Grieben zugeordnet.

Der Schulbezirk der Grundschule Tangerhütte umfasst folgende Ortschaften mit Ortsteilen (OT):

Stadt Tangerhütte       - OT Briest, OT Mahlpfuhl  
Weißewarte  
Uchtdorf  
Birkholz                 - OT Scheeren, OT Sophienhof

Begründung

Die *Grundschule Lüderitz* erreicht den Richtwert zur Festlegung der Einzigigkeit für die jeweils einzuschulenden Kinder von mindestens 15 Schüler/innen in den Schuljahren 2023/24 und 2025/26. In den Schuljahren 2022/23 bis 2026/27 überschreitet die Grundschule deutlich die Mindestschulgröße von 60 Schüler/innen. Das trifft auch für die Langfristprognose bei der Variante der Mittelwertberechnung zu, die hier im Gegensatz zur 6. RBP anzuwenden wäre. Die Mittelwertberechnung zeigt deutlich, dass die 6. RBP die tatsächliche Schülerzahlentwicklung nicht widerspiegelt.

Damit ist die *Grundschule Lüderitz* mittelfristig bestandsfähig.

Die *Grundschule Grieben* erreicht den Richtwert zur Festlegung der Einzigigkeit für die jeweils einzuschulenden Kinder von mindestens 15 Schüler/innen in den Schuljahren 2022/23 bis 2026/27 und erfüllt somit die geforderte Regelzügigkeit. Das trifft auch für die Langfristprognose bei der Variante der Mittelwertberechnung zu, die hier im Gegensatz zur 6. RBP anzuwenden wäre. Die Mittelwertberechnung zeigt deutlich, dass die 6. RBP die tatsächliche Schülerzahlentwicklung nicht widerspiegelt.

Damit ist die *Grundschule Grieben* mittelfristig bestandsfähig.

Die *Grundschule „Am Tanger“ Tangerhütte* erreicht den Richtwert zur Festlegung der Einzigigkeit für die jeweils einzuschulenden Kinder von 15 Schüler/innen und erfüllt somit die geforderte Regelzügigkeit für die Schuljahre 2022/23 bis 2026/27 sowie für die Langfristprognose.

Damit ist die *Grundschule Tangerhütte* mittelfristig bestandsfähig.

- siehe zusätzliche Erläuterungen 4.6.1.

**4.3. Gemeinschaftsschule**

Darstellung

Bis zum Schuljahr 2026/27 wird für das o. g. Planungsgebiet folgende Gemeinschaftsschule angezeigt:

Gemeinschaftsschule „Wilhelm Wundt“ Tangerhütte

Der Schuleinzugsbereich der Gemeinschaftsschule „Wilhelm Wundt“ Tangerhütte umfasst:

Grundschulbezirk Lüderitz

Grundschulbezirk Grieben (ohne OT Buch der Stadt Tangermünde)

Grundschulbezirk Tangerhütte

Die Gemeinde Buch der Einheitsgemeinde Stadt Tangermünde wird dem Schulbezirk der Sekundarschule Tangermünde zugeordnet.

### Begründung

Die Gemeinschaftsschule „*Wilhelm Wundt*“ *Tangerhütte* erreicht den Zügigkeitsrichtwert von mindestens 2 (= 40 Kinder) für die jeweils in der 5. Klasse aufzunehmenden Schüler/innen in den Schuljahren 2022/23, 2023/24 und 2025/26.

Die Schule weist in der mittelfristigen Planung in den Schuljahre 2022/23 bis 2026/27 deutlich mehr als 240 Schüler/ innen aus, was auch für die langfristige Planung zutrifft.

Aus Gründen der Daseinsvorsorge kann auf diesen Schulstandort nicht verzichtet werden.

Die *Gemeinschaftsschule „Wilhelm Wundt“ Tangerhütte* ist bis zum Schuljahr 2026/27 bestandsfähig.

- siehe zusätzliche Erläuterungen 4.6.2.

### **4.4. Gymnasien**

-----

### **4.5. Förderschulen**

-----

### **4.6. Zusätzliche Erläuterungen und Problemdarstellung**

#### 4.6.1. Grundschule Grieben

Durch den Stadtratsbeschluss der Einheitsgemeinde Tangerhütte am 23.06.2021 ab dem Schuljahr 2022/23 die Kinder der Ortsteile Uetz sowie Cobbel der Grundschule Grieben zuzuordnen ist die Gesamtschülerzahl mittel- und langfristig stabilisiert wurden. Diese Zuordnung hat in Bezug auf dem Bestand der Grundschule Tangerhütte keine Auswirkung.

#### 4.6.2. Gemeinschaftsschule „Wilhelm Wundt“ Tangerhütte

Für diese Schule wird durch den Landkreis Stendal die Herabsenkung auf bis zu 180 Schüler/ innen bei Zweizügigkeit und der Mindestjahrgangsstärke der Anfangsklasse 5 auf bis zu 30 Schüler zur Daseinsvorsorge für den Zeitraum der Schuljahre 2022/23 bis 2026/27 beantragt.

#### 4.6.3. Landesbildungszentrum Tangerhütte

Für die Stadt Tangerhütte wird das Landesbildungszentrum Tangerhütte für Körperbehinderte in Trägerschaft des Landes Sachsen-Anhalt angezeigt.

### **4.7. Tabellarische Darstellung der einzelnen Schulstandorte**

### A. Schülerzahlentwicklung und Berechnung der Schülerzahlen nach der 6. RBP ab dem Schuljahr 2027/28

#### Grundschule / Schul- und Raumbedarf

Standort: Lüderitz

Name:

Schul-Nr.: 305091

Jahrgang	2013/14		2014/15		Mittelfristige Planung										Langfristige Planung										(a)	(b)
	20/21 Kl.	3	21/22 Kl.	5	2015/16	2016/17	2017/18	2018/19	2019/20	2020/21	2021/22	2022/23	2023/24	2024/25	2020/21	2021/22	2022/23	2023/24	2024/25	2020/21	2021/22	2022/23	2023/24	2024/25		
	2	3	4	5	6	7	8	9	10	11	12	13	14	15	16	17	18	19	20	21	22	23	24	25		
1	18	1	32	2	11	1	23	1	14	1	23	1	14	1	15	1	14	1	14	1	13	1	13	1		
2	31	2	18	1	32	2	11	1	23	1	14	1	23	1	14	1	15	1	14	1	14	1	13	1		
3	22	1	31	2	18	1	32	2	11	1	23	1	14	1	23	1	14	1	15	1	14	1	14	1		
4	21	1	22	1	31	2	18	1	32	2	11	1	23	1	14	1	23	1	14	1	15	1	14	1		
<b>Gesamt</b>	<b>92</b>	<b>5</b>	<b>103</b>	<b>6</b>	<b>92</b>	<b>6</b>	<b>84</b>	<b>5</b>	<b>80</b>	<b>5</b>	<b>71</b>	<b>4</b>	<b>74</b>	<b>4</b>	<b>66</b>	<b>4</b>	<b>66</b>	<b>4</b>	<b>57</b>	<b>4</b>	<b>56</b>	<b>4</b>	<b>54</b>	<b>4</b>		
<b>Zügigkeits- richtwert</b>	<b>1,5</b>		<b>1,7</b>		<b>1,5</b>		<b>1,4</b>		<b>1,3</b>		<b>1,2</b>		<b>1,2</b>		<b>1,1</b>		<b>1,1</b>		<b>1,0</b>		<b>0,9</b>		<b>0,9</b>			

#### Raumbestand

<b>AUR</b>	<b>5</b>
<b>FUR</b>	<b>3</b>
<b>Sporthalle/Sportraum</b>	<b>1 Zweifelhalle</b>

#### Legende:



Statistik des Landesschulamtes für das Schuljahr 2019/20 (Stand 09.09.2020)

Grundlage für Eingangsklassen sind die vom 01.07. bis 30.06. des Folgejahres geborenen Kinder (Angaben des Einwohnermeldeamtes: Stand 30.06.2020)

Grundlage für Eingangsklassen ist die 6. Regionalisierte Bevölkerungsprognose des Landes Sachsen-Anhalt

- (a) Geburtsjahr  
(b) Einschulungsjahr

## B. Schülerzahlentwicklung und Berechnung der Schülerzahlen als Mittelwertberechnung ab dem Schuljahr 2027/28

### Grundschule / Schul- und Raumbedarf

Standort: Lüderitz

Name:

Schul-Nr.: 305091

Jahrgang	2013/14		2014/15		Mittelfristige Planung										Langfristige Planung					(a)				
	20/21 Kl.	3	21/22 Kl.	5	2015/16	2016/17	2017/18	2018/19	2019/20	2020/21	2021/22	2022/23	2023/24	2024/25	(b)									
	2		4		22/23 Kl.	23/24 Kl.	24/25 Kl.	25/26 Kl.	26/27 Kl.	27/28 Kl.	28/29 Kl.	29/30 Kl.	30/31 Kl.	31/32 Kl.										
1	2	3	4	5	6	7	8	9	10	11	12	13	14	15	16	17	18	19	20	21	22	23	24	25
1	18	1	32	2	11	1	23	1	14	1	23	1	14	1	20	1	20	1	20	1	20	1	20	1
2	31	2	18	1	32	2	11	1	23	1	14	1	23	1	14	1	20	1	20	1	20	1	20	1
3	22	1	31	2	18	1	32	2	11	1	23	1	14	1	23	1	14	1	20	1	20	1	20	1
4	21	1	22	1	31	2	18	1	32	2	11	1	23	1	14	1	23	1	14	1	20	1	20	1
<b>Gesamt</b>	<b>92</b>	<b>5</b>	<b>103</b>	<b>6</b>	<b>92</b>	<b>6</b>	<b>84</b>	<b>5</b>	<b>80</b>	<b>5</b>	<b>71</b>	<b>4</b>	<b>74</b>	<b>4</b>	<b>71</b>	<b>4</b>	<b>77</b>	<b>4</b>	<b>74</b>	<b>4</b>	<b>80</b>	<b>4</b>	<b>80</b>	<b>4</b>
<b>Zügigkeits- richtwert</b>	<b>1,5</b>		<b>1,7</b>		<b>1,5</b>		<b>1,4</b>		<b>1,3</b>		<b>1,2</b>		<b>1,2</b>		<b>1,2</b>		<b>1,3</b>		<b>1,2</b>		<b>1,3</b>		<b>1,3</b>	

### Raumbestand

<b>AUR</b>	<b>5</b>
<b>FUR</b>	<b>3</b>
<b>Sporthalle/Sportraum</b>	<b>1 Zweifeldhalle</b>

### Legende:



Statistik des Landesschulamtes für das Schuljahr 2019/20 (Stand 09.09.2020)

Grundlage für Eingangsklassen sind die vom 01.07. bis 30.06. des Folgejahres geborenen Kinder (Angaben des Einw ohnermeldeamtes: Stand 30.06.2020)

Grundlage für Eingangsklassen ist die Mittelwertberechnung der Schuljahre 2021/22 bis 2026/27

- (a) Geburtsjahr  
(b) Einschulungsjahr

Grundschule / Strukturdaten des Schulbezirkes

Standort: Lüderitz

Name:

Schul-Nr.: 305091

Ifd. Nr.	Schulbezirk (Gemeinde, Ortsteil, Stadtgebiet)	Einwohner per	Geburten (1)						Geburtenprognose (2)				
			14/15	15/16	16/17	17/18	18/19	19/20	20/21	21/22	22/23	23/24	24/25
			21/22	22/23	23/24	24/25	25/26	26/27	27/28	28/29	29/30	30/31	31/32
1	<b>Lüderitz</b>	361	4	1	1	2	1	3					
2	OT Groß Schwarzlosen	515	10	1	2	0	9	1					
3	OT Stegelitz	105	2	0	2	1	0	1					
4	<b>Windberge</b>	83	1	0	1	1	0	1					
5	OT Brunkau	40	0	0	0	0	1	0					
6	OT Ottersburg	61	0	1	0	0	0	0					
7	OT Schleuß	64	1	2	0	0	1	1					
8	<b>Hüselitz</b>	174	2	0	4	5	3	1					
9	OT Klein Schwarzlosen	92	1	3	2	0	1	0					
10	<b>Bellingen</b>	240	2	1	3	0	3	2					
11	<b>Demker</b>	248	4	0	0	2	1	3					
12	OT Elversdorf	58	1	0	1	0	0	0					
13	<b>Schernebeck</b>	215	1	1	5	0	2	0					
14	<b>Schönwalde</b>	95	3	1	2	3	1	1					
	6. Regionalisierte Bevölkerungsprognose								15	14	14	13	13
	<b>gesamt:</b>	<b>2351</b>	<b>32</b>	<b>11</b>	<b>23</b>	<b>14</b>	<b>23</b>	<b>14</b>	<b>15</b>	<b>14</b>	<b>14</b>	<b>13</b>	<b>13</b>
	<b>Mittelwertberechnung</b>								<b>20</b>	<b>20</b>	<b>20</b>	<b>20</b>	<b>20</b>

(1) Lebende, die im Zeitraum vom 01.07. bis 30.06. des Folgejahres geboren sind (Angaben des Einwohnermeldeamtes) Stand 30.06.2020

(2) Grundlage der Prognose ist die 6. Regionalisierte Bevölkerungsprognose

(a) Geburtsjahr

(b) Einschulungsjahr

## A. Schülerzahlentwicklung und Berechnung der Schülerzahlen nach der 6. RBP ab dem Schuljahr 2027/28

### Grundschule / Schul- und Raumbedarf

Standort: Grieben (ohne Cobbel und Uetz)

Name:

Schul-Nr.: 304618

Jahrgang	2013/14		2014/15		Mittelfristige Planung										Langfristige Planung					(a)	(b)			
	20/21 Kl.	3	21/22 Kl.	5	2015/16	2016/17	2017/18	2018/19	2019/20	2020/21	2021/22	2022/23	2023/24	2024/25										
	2		4		22/23 Kl.	23/24 Kl.	24/25 Kl.	25/26 Kl.	26/27 Kl.	27/28 Kl.	28/29 Kl.	29/30 Kl.	30/31 Kl.	31/32 Kl.										
1	12	1	16	1	13	1	24	1	19	1	19	1	21	1	14	1	14	1	13	1	13	1	12	1
2	18	1	12	1	16	1	13	1	24	1	19	1	19	1	21	1	14	1	14	1	13	1	13	1
3	15	1	18	1	12	1	16	1	13	1	24	1	19	1	19	1	21	1	14	1	14	1	13	1
4	16	1	15	1	18	1	12	1	16	1	13	1	24	1	19	1	19	1	21	1	14	1	14	1
<b>Gesamt</b>	<b>61</b>	<b>4</b>	<b>61</b>	<b>4</b>	<b>59</b>	<b>4</b>	<b>65</b>	<b>4</b>	<b>72</b>	<b>4</b>	<b>75</b>	<b>4</b>	<b>83</b>	<b>4</b>	<b>73</b>	<b>4</b>	<b>68</b>	<b>4</b>	<b>62</b>	<b>4</b>	<b>54</b>	<b>4</b>	<b>52</b>	<b>4</b>
<b>Zügigkeitsrichtwert</b>	<b>1,0</b>		<b>1,0</b>		<b>1,0</b>		<b>1,1</b>		<b>1,2</b>		<b>1,3</b>		<b>1,4</b>		<b>1,2</b>		<b>1,1</b>		<b>1,0</b>		<b>0,9</b>		<b>0,9</b>	

### Raumbestand

<b>AUR</b>	<b>4</b>
<b>FUR</b>	<b>3</b>
<b>Sporthalle/Sportraum</b>	<b>1 Einfeldhalle</b>

### Legende:



Statistik des Landesschulamtes für das Schuljahr 2019/20 (Stand 09.09.2020)

Grundlage für Eingangsklassen sind die vom 01.07. bis 30.06. des Folgejahres geborenen Kinder (Angaben des Einw ohnermeldeamtes: Stand 30.06.2020)

Grundlage für Eingangsklassen ist die 6. Regionalisierte Bevölkerungsprognose des Landes Sachsen-Anhalt

- (a) Geburtsjahr  
(b) Einschulungsjahr



## B. Schülerzahlentwicklung und Berechnung der Schülerzahlen als Mittelwertberechnung ab dem Schuljahr 2027/28

### Grundschule / Schul- und Raumbedarf

Standort: Grieben (ohne Cobbel und Uetz)

Name:

Schul-Nr.: 304663

Jahrgang	2013/14		2014/15		Mittelfristige Planung										Langfristige Planung					(a)	(b)			
	20/21 Kl.	3	21/22 Kl.	5	2015/16	2016/17	2017/18	2018/19	2019/20	2020/21	2021/22	2022/23	2023/24	2024/25										
	2		4		22/23 Kl.	23/24 Kl.	24/25 Kl.	25/26 Kl.	26/27 Kl.	27/28 Kl.	28/29 Kl.	29/30 Kl.	30/31 Kl.	31/32 Kl.										
1	12	1	16	1	13	1	24	1	19	1	19	1	21	1	19	1	19	1	19	1	19	1	19	1
2	18	1	12	1	16	1	13	1	24	1	19	1	19	1	21	1	19	1	19	1	19	1	19	1
3	15	1	18	1	12	1	16	1	13	1	24	1	19	1	19	1	21	1	19	1	19	1	19	1
4	16	1	15	1	18	1	12	1	16	1	13	1	24	1	19	1	19	1	21	1	19	1	19	1
<b>Gesamt</b>	<b>61</b>	<b>4</b>	<b>61</b>	<b>4</b>	<b>59</b>	<b>4</b>	<b>65</b>	<b>4</b>	<b>72</b>	<b>4</b>	<b>75</b>	<b>4</b>	<b>83</b>	<b>4</b>	<b>78</b>	<b>4</b>	<b>78</b>	<b>4</b>	<b>78</b>	<b>4</b>	<b>76</b>	<b>4</b>	<b>76</b>	<b>4</b>
<b>Zügigkeitsrichtwert</b>	<b>1,0</b>		<b>1,0</b>		<b>1,0</b>		<b>1,1</b>		<b>1,2</b>		<b>1,3</b>		<b>1,4</b>		<b>1,3</b>		<b>1,3</b>		<b>1,3</b>		<b>1,3</b>		<b>1,3</b>	

### Raumbestand

<b>AUR</b>	<b>4</b>
<b>FUR</b>	<b>3</b>
<b>Sporthalle/Sportraum</b>	<b>1 Einfeldhalle</b>

### Legende:



Statistik des Landesschulamtes für das Schuljahr 2019/20 (Stand 09.09.2020)

Grundlage für Eingangsklassen sind die vom 01.07. bis 30.06. des Folgejahres geborenen Kinder (Angaben des Einwohnermeldeamtes: Stand 30.06.2020)

Grundlage für Eingangsklassen ist die Mittelwertberechnung der Schuljahre 2021/22 bis 2026/27

- (a) Geburtsjahr  
(b) Einschulungsjahr

## A. Schülerzahlentwicklung und Berechnung der Schülerzahlen nach der 6. RBP ab dem Schuljahr 2027/28

### Grundschule / Schul- und Raumbedarf

Standort: Grieben (mit Cobbel und Uetz)

Name:

Schul-Nr.: 304618

Jahrgang	2013/14		2014/15		Mittelfristige Planung										Langfristige Planung					(a)	(b)			
	20/21 Kl.	3	21/22 Kl.	5	2015/16	2016/17	2017/18	2018/19	2019/20	2020/21	2021/22	2022/23	2023/24	2024/25										
	2		4		22/23 Kl.	23/24 Kl.	24/25 Kl.	25/26 Kl.	26/27 Kl.	27/28 Kl.	28/29 Kl.	29/30 Kl.	30/31 Kl.	31/32 Kl.										
1	2	3	4	5	6	7	8	9	10	11	12	13	14	15	16	17	18	19	20	21	22	23	24	25
1	12	1	16	1	16	1	27	1	19	1	21	1	23	1	16	1	15	1	14	1	14	1	14	1
2	18	1	12	1	16	1	16	1	27	1	19	1	21	1	23	1	16	1	15	1	14	1	14	1
3	15	1	18	1	12	1	16	1	16	1	27	1	19	1	21	1	23	1	16	1	15	1	14	1
4	16	1	15	1	18	1	12	1	16	1	16	1	27	1	19	1	21	1	23	1	16	1	15	1
<b>Gesamt</b>	<b>61</b>	<b>4</b>	<b>61</b>	<b>4</b>	<b>62</b>	<b>4</b>	<b>71</b>	<b>4</b>	<b>78</b>	<b>4</b>	<b>83</b>	<b>4</b>	<b>90</b>	<b>4</b>	<b>79</b>	<b>4</b>	<b>75</b>	<b>4</b>	<b>68</b>	<b>4</b>	<b>59</b>	<b>4</b>	<b>57</b>	<b>4</b>
<b>Zügigkeits- richtwert</b>	<b>1,0</b>		<b>1,0</b>		<b>1,0</b>		<b>1,2</b>		<b>1,3</b>		<b>1,4</b>		<b>1,5</b>		<b>1,3</b>		<b>1,3</b>		<b>1,1</b>		<b>1,0</b>		<b>1,0</b>	

### Raumbestand

<b>AUR</b>	<b>4</b>
<b>FUR</b>	<b>3</b>
<b>Sporthalle/Sportraum</b>	<b>1 Einfeldhalle</b>

### Legende:



Statistik des Landesschulamtes für das Schuljahr 2019/20 (Stand 09.09.2020)

Grundlage für Eingangsklassen sind die vom 01.07. bis 30.06. des Folgejahres geborenen Kinder (Angaben des Einwohnermeldeamtes: Stand 30.06.2020)

Grundlage für Eingangsklassen ist die 6. Regionalisierte Bevölkerungsprognose des Landes Sachsen-Anhalt

- (a) Geburtsjahr  
(b) Einschulungsjahr

## B. Schülerzahlentwicklung und Berechnung der Schülerzahlen als Mittelwertberechnung ab dem Schuljahr 2027/28

### Grundschule / Schul- und Raumbedarf

Standort: Grieben (mit Cobbel und Uetz)

Name:

Schul-Nr.: 304663

Jahrgang	2013/14		2014/15		Mittelfristige Planung										Langfristige Planung					(a)	(b)			
	20/21 Kl.	3	21/22 Kl.	5	2015/16	2016/17	2017/18	2018/19	2019/20	2020/21	2021/22	2022/23	2023/24	2024/25										
	2		4		22/23 Kl.	23/24 Kl.	24/25 Kl.	25/26 Kl.	26/27 Kl.	27/28 Kl.	28/29 Kl.	29/30 Kl.	30/31 Kl.	31/32 Kl.										
1	12	1	16	1	16	1	27	1	19	1	21	1	23	1	20	1	20	1	20	1	20	1		
2	18	1	12	1	16	1	16	1	27	1	19	1	21	1	23	1	20	1	20	1	20	1		
3	15	1	18	1	12	1	16	1	16	1	27	1	19	1	21	1	23	1	20	1	20	1		
4	16	1	15	1	18	1	12	1	16	1	16	1	27	1	19	1	21	1	23	1	20	1		
<b>Gesamt</b>	<b>61</b>	<b>4</b>	<b>61</b>	<b>4</b>	<b>62</b>	<b>4</b>	<b>71</b>	<b>4</b>	<b>78</b>	<b>4</b>	<b>83</b>	<b>4</b>	<b>90</b>	<b>4</b>	<b>83</b>	<b>4</b>	<b>84</b>	<b>4</b>	<b>83</b>	<b>4</b>	<b>80</b>	<b>4</b>	<b>80</b>	<b>4</b>
<b>Zügigkeitsrichtwert</b>	<b>1,0</b>		<b>1,0</b>		<b>1,0</b>		<b>1,2</b>		<b>1,3</b>		<b>1,4</b>		<b>1,5</b>		<b>1,4</b>		<b>1,4</b>		<b>1,4</b>		<b>1,3</b>		<b>1,3</b>	

### Raumbestand

<b>AUR</b>	<b>4</b>
<b>FUR</b>	<b>3</b>
<b>Sporthalle/Sportraum</b>	<b>1 Einfeldhalle</b>

### Legende:



Statistik des Landesschulamtes für das Schuljahr 2019/20 (Stand 09.09.2020)

Grundlage für Eingangsklassen sind die vom 01.07. bis 30.06. des Folgejahres geborenen Kinder (Angaben des Einwohnermeldeamtes: Stand 30.06.2020)

Grundlage für Eingangsklassen ist die Mittelwertberechnung der Schuljahre 2021/22 bis 2026/27

- (a) Geburtsjahr  
(b) Einschulungsjahr

Grundschule / Strukturdaten des Schulbezirkes

Standort: Grieben (ohne Cobbel und Uetz)

Name:

Schul-Nr.: 304663

Ifd. Nr.	Schulbezirk (Gemeinde, Ortsteil, Stadtgebiet)	Einwohner per	Geburten (1)						Geburtenprognose (2)					
			14/15	15/16	16/17	17/18	18/19	19/20	20/21	21/22	22/23	23/24	23/24	
			21/22	22/23	23/24	24/25	25/26	26/27	27/28	28/29	29/30	30/31	30/31	
	<b>Tangerhütte</b>													
1	<b>Grieben</b>	709	6	5	7	10	5	10						
2	<b>Bittkau</b>	570	2	2	4	1	3	2						
3	<b>Jerchel</b>	121	0	1	2	0	0	1						
4	<b>Schelldorf</b>	112	0	1	0	2	1	2						
5	<b>Kehnert</b>	365	2	0	2	3	1	3						
6	<b>Ringfurth</b>	140	1	1	1	0	2	1						
7	OT Polte	32	1	0	0	0	3	0						
8	OT Sandfurth	99	0	0	2	0	0	0						
9	<b>Tangermünde</b>													
	<b>Buch</b>	319	4	3	6	3	4	2						
	6. Regionalisierte Bevölkerungsprognose								14	14	13	13	12	
	<b>gesamt:</b>	<b>2467</b>	<b>16</b>	<b>13</b>	<b>24</b>	<b>19</b>	<b>19</b>	<b>21</b>	<b>14</b>	<b>14</b>	<b>13</b>	<b>13</b>	<b>12</b>	
	<b>Mittelwertberechnung</b>								<b>18</b>	<b>18</b>	<b>18</b>	<b>18</b>	<b>18</b>	

(1) Lebende, die im Zeitraum vom 01.07. bis 30.06. des Folgejahres geboren sind (Angaben des Einwohnermeldeamtes: Stand 30.06.2020)

(2) Grundlage der Prognose ist die 6. Regionalisierte Bevölkerungsprognose

(a) Geburtsjahr

(b) Einschulungsjahr

**Grundschule / Strukturdaten des Schulbezirkes**

**Standort: Grieben (mit Cobbel und Uetz)**

**Name:**

**Schul-Nr.: 304663**

Ifd. Nr.	Schulbezirk (Gemeinde, Ortsteil, Stadtgebiet)	Einwohner per	Geburten (1)						Geburtenprognose (2)					(a)	(b)
			14/15	15/16	16/17	17/18	18/19	19/20	20/21	21/22	22/23	23/24	23/24		
			21/22	22/23	23/24	24/25	25/26	26/27	27/28	28/29	29/30	30/31	30/31		
	<b>Tangerhütte</b>														
1	<b>Grieben</b>	709	6	5	7	10	5	10							
2	<b>Bittkau</b>	570	2	2	4	1	3	2							
3	<b>Jerchel</b>	121	0	1	2	0	0	1							
4	<b>Schelldorf</b>	112	0	1	0	2	1	2							
5	<b>Kehnert</b>	365	2	0	2	3	1	3							
6	<b>Ringfurth</b>	140	1	1	1	0	2	1							
7	OT Polte	32	1	0	0	0	3	0							
8	OT Sandfurth	99	0	0	2	0	0	0							
9	<b>Uetz</b>	185	-	2	0	0	2	1							
10	<b>Cobbel</b>	205	-	1	3	0	0	1							
	<b>Tangermünde</b>														
9	<b>Buch</b>	319	4	3	6	3	4	2							
	6. Regionalisierte Bevölkerungsprognose								16	15	15	14	14		
	<b>gesamt:</b>	<b>2857</b>	<b>16</b>	<b>16</b>	<b>27</b>	<b>19</b>	<b>21</b>	<b>23</b>	<b>16</b>	<b>15</b>	<b>15</b>	<b>14</b>	<b>14</b>		
	<b>Mittelwertberechnung</b>								<b>20</b>	<b>20</b>	<b>20</b>	<b>20</b>	<b>20</b>		

- (1) Lebende, die im Zeitraum vom 01.07. bis 30.06. des Folgejahres geboren sind (Angaben des Einwohnermeldeamtes: Stand 30.06.2020)
- (2) Grundlage der Prognose ist die 6. Regionalisierte Bevölkerungsprognose
- (a) Geburtsjahr
- (b) Einschulungsjahr

## A. Schülerzahlentwicklung und Berechnung der Schülerzahlen nach der 6. RBP ab dem Schuljahr 2027/28

### Grundschule / Schul- und Raumbedarf

Standort: Tangerhütte (mit Cobbel und Uetz)

Name: "Am Tanger"

Schul-Nr.: 305112

Jahrgang	2013/14		2014/15		Mittelfristige Planung										Langfristige Planung									
	20/21 Kl.	3	21/22 Kl.	5	22/23 Kl.	7	23/24 Kl.	9	24/25 Kl.	11	25/26 Kl.	13	26/27 Kl.	15	27/28 Kl.	17	28/29 Kl.	19	29/30 Kl.	21	2023/24	2024/25		
	(a)	(b)	(a)	(b)	(a)	(b)	(a)	(b)	(a)	(b)	(a)	(b)	(a)	(b)	(a)	(b)	(a)	(b)	(a)	(b)	(a)	(b)		
1	2	3	4	5	6	7	8	9	10	11	12	13	14	15	16	17	18	19	20	21	22	23	24	25
1	40	2	37	2	33	2	45	2	47	2	36	2	41	2	31	2	30	2	29	2	28	1	27	1
2	48	2	40	2	37	2	33	2	45	2	47	2	36	2	41	2	31	2	30	2	29	2	28	1
3	51	2	48	2	40	2	37	2	33	2	45	2	47	2	36	2	41	2	31	2	30	2	29	2
4	48	2	51	2	48	2	40	2	37	2	33	2	45	2	47	2	36	2	41	2	31	2	30	2
<b>Gesamt</b>	<b>187</b>	<b>8</b>	<b>176</b>	<b>8</b>	<b>158</b>	<b>8</b>	<b>155</b>	<b>8</b>	<b>162</b>	<b>8</b>	<b>161</b>	<b>8</b>	<b>169</b>	<b>8</b>	<b>155</b>	<b>8</b>	<b>138</b>	<b>8</b>	<b>131</b>	<b>8</b>	<b>118</b>	<b>7</b>	<b>114</b>	<b>6</b>
<b>Zügigkeitsrichtwert</b>	<b>3,1</b>		<b>2,9</b>		<b>2,6</b>		<b>2,6</b>		<b>2,7</b>		<b>2,7</b>		<b>2,8</b>		<b>2,6</b>		<b>2,3</b>		<b>2,2</b>		<b>2,0</b>		<b>1,9</b>	

### Raumbestand

<b>AUR</b>	<b>8</b>
<b>FUR</b>	<b>6</b>
<b>Sporthalle/Sportraum</b>	<b>1 Einfeldhalle</b>

### Legende:



Statistik des Landesschulamtes für das Schuljahr 2019/20 (Stand 09.09.2020)

Grundlage für Eingangsklassen sind die vom 01.07. bis 30.06. des Folgejahres geborenen Kinder (Angaben des Einwohnermeldeamtes: Stand 30.06.2020)

Grundlage für Eingangsklassen ist die 6. Regionalisierte Bevölkerungsprognose des Landes Sachsen-Anhalt

- (a) Geburtsjahr  
(b) Einschulungsjahr

## B. Schülerzahlentwicklung und Berechnung der Schülerzahlen als Mittelwertberechnung ab dem Schuljahr 2027/28

### Grundschule / Schul- und Raumbedarf

Standort: Tangerhütte (mit Cobbel und Uetz)

Name: "Am Tanger"

Schul-Nr.: 305112

Jahrgang	2013/14		2014/15		Mittelfristige Planung										Langfristige Planung										(a)
	20/21 Kl.	3	21/22 Kl.	5	2015/16	2016/17	2017/18	2018/19	2019/20	2020/21	2021/22	2022/23	2023/24	2024/25	2025/26	2026/27	2027/28 Kl.	2028/29 Kl.	2029/30 Kl.	2030/31 Kl.	2031/32 Kl.	2032/33 Kl.	(b)		
1	2	3	4	5	6	7	8	9	10	11	12	13	14	15	16	17	18	19	20	21	22	23	24	25	
1	40	2	37	2	33	2	45	2	47	2	36	2	41	2	40	2	40	2	40	2	40	2	40	2	
2	48	2	40	2	37	2	33	2	45	2	47	2	36	2	41	2	40	2	40	2	40	2	40	2	
3	51	2	48	2	40	2	37	2	33	2	45	2	47	2	36	2	41	2	40	2	40	2	40	2	
4	48	2	51	2	48	2	40	2	37	2	33	2	45	2	47	2	36	2	41	2	40	2	40	2	
<b>Gesamt</b>	<b>187</b>	<b>8</b>	<b>176</b>	<b>8</b>	<b>158</b>	<b>8</b>	<b>155</b>	<b>8</b>	<b>162</b>	<b>8</b>	<b>161</b>	<b>8</b>	<b>169</b>	<b>8</b>	<b>164</b>	<b>8</b>	<b>157</b>	<b>8</b>	<b>161</b>	<b>8</b>	<b>160</b>	<b>8</b>	<b>160</b>	<b>8</b>	
<b>Zügigkeitsrichtwert</b>	<b>3,1</b>		<b>2,9</b>		<b>2,6</b>		<b>2,6</b>		<b>2,7</b>		<b>2,7</b>		<b>2,8</b>		<b>2,7</b>		<b>2,6</b>		<b>2,7</b>		<b>2,7</b>		<b>2,7</b>		

### Raumbestand

<b>AUR</b>	<b>8</b>
<b>FUR</b>	<b>6</b>
<b>Sporthalle/Sportraum</b>	<b>1 Einfeldhalle</b>

### Legende:



Statistik des Landesschulamtes für das Schuljahr 2019/20 (Stand 09.09.2020)

Grundlage für Eingangsklassen sind die vom 01.07. bis 30.06. des Folgejahres geborenen Kinder (Angaben des Einwohnermeldeamtes: Stand 30.06.2020)

Grundlage für Eingangsklassen ist die Mittelwertberechnung der Schuljahre 2021/22 bis 2026/27

- (a) Geburtsjahr  
(b) Einschulungsjahr



## A. Schülerzahlentwicklung und Berechnung der Schülerzahlen nach der 6. RBP ab dem Schuljahr 2027/28

### Grundschule / Schul- und Raumbedarf

Standort: Tangerhütte (ohne Cobbel und Uetz)

Name: "Am Tanger"

Schul-Nr.: 305112

Jahrgang	Mittelfristige Planung														Langfristige Planung									
	2013/14		2014/15		2015/16		2016/17		2017/18		2018/19		2019/20		2020/21		2021/22		2022/23		2023/24		2024/25	
	20/21 Kl.	21/22 Kl.	22/23 Kl.	23/24 Kl.	24/25 Kl.	25/26 Kl.	26/27 Kl.	27/28 Kl.	28/29 Kl.	29/30 Kl.	30/31 Kl.	31/32 Kl.	27/28 Kl.	28/29 Kl.	29/30 Kl.	30/31 Kl.	31/32 Kl.	27/28 Kl.	28/29 Kl.	29/30 Kl.	30/31 Kl.	31/32 Kl.		
1	2	3	4	5	6	7	8	9	10	11	12	13	14	15	16	17	18	19	20	21	22	23	24	25
1	40	2	37	2	30	2	42	2	47	2	34	2	39	2	30	2	28	1	27	1	27	1	26	1
2	48	2	40	2	37	2	30	2	42	2	47	2	34	2	39	2	30	2	28	1	27	1	27	1
3	51	2	48	2	40	2	37	2	30	2	42	2	47	2	34	2	39	2	30	2	28	1	27	1
4	48	2	51	2	48	2	40	2	37	2	30	2	42	2	47	2	34	2	39	2	30	2	28	1
<b>Gesamt</b>	<b>187</b>	<b>8</b>	<b>176</b>	<b>8</b>	<b>155</b>	<b>8</b>	<b>149</b>	<b>8</b>	<b>156</b>	<b>8</b>	<b>153</b>	<b>8</b>	<b>162</b>	<b>8</b>	<b>150</b>	<b>8</b>	<b>131</b>	<b>7</b>	<b>124</b>	<b>6</b>	<b>112</b>	<b>5</b>	<b>108</b>	<b>4</b>
<b>Zügigkeits- richtwert</b>	<b>3,1</b>		<b>2,9</b>		<b>2,6</b>		<b>2,5</b>		<b>2,6</b>		<b>2,6</b>		<b>2,7</b>		<b>2,5</b>		<b>2,2</b>		<b>2,1</b>		<b>1,9</b>		<b>1,8</b>	

### Raumbestand

<b>AUR</b>	<b>8</b>
<b>FUR</b>	<b>6</b>
<b>Sporthalle/Sportraum</b>	<b>1 Einfeldhalle</b>

### Legende:



Statistik des Landesschulamtes für das Schuljahr 2019/20 (Stand 09.09.2020)

Grundlage für Eingangsklassen sind die vom 01.07. bis 30.06. des Folgejahres geborenen Kinder (Angaben des Einwohnermeldeamtes: Stand 30.06.2020)

Grundlage für Eingangsklassen ist die 6. Regionalisierte Bevölkerungsprognose des Landes Sachsen-Anhalt

- (a) Geburtsjahr  
(b) Einschulungsjahr

## B. Schülerzahlentwicklung und Berechnung der Schülerzahlen als Mittelwertberechnung ab dem Schuljahr 2027/28

### Grundschule / Schul- und Raumbedarf

Standort: Tangerhütte (ohne Cobbel und Uetz) Name: "Am Tanger"

Schul-Nr.: 305112

Jahrgang	2013/14		2014/15		Mittelfristige Planung								Langfristige Planung								(a)			
	20/21 Kl.	3	21/22 Kl.	5	2015/16	2016/17	2017/18	2018/19	2019/20	2020/21	2021/22	2022/23	2023/24	2024/25	(b)									
	2		4		6	7	8	9	10	11	12	13	14	15	16	17	18	19	20	21	22	23	24	25
1	40	2	34	2	30	2	42	2	47	2	34	2	39	2	38	2	38	2	38	2	38	2	38	2
2	48	2	40	2	34	2	30	2	42	2	47	2	34	2	39	2	38	2	38	2	38	2	38	2
3	51	2	48	2	40	2	34	2	30	2	42	2	47	2	34	2	39	2	38	2	38	2	38	2
4	48	2	51	2	48	2	40	2	34	2	30	2	42	2	47	2	34	2	39	2	38	2	38	2
<b>Gesamt</b>	<b>187</b>	<b>8</b>	<b>173</b>	<b>8</b>	<b>152</b>	<b>8</b>	<b>146</b>	<b>8</b>	<b>153</b>	<b>8</b>	<b>153</b>	<b>8</b>	<b>162</b>	<b>8</b>	<b>158</b>	<b>8</b>	<b>149</b>	<b>8</b>	<b>153</b>	<b>8</b>	<b>152</b>	<b>8</b>	<b>152</b>	<b>8</b>
<b>Zügigkeitsrichtwert</b>	<b>3,1</b>		<b>2,9</b>		<b>2,5</b>		<b>2,4</b>		<b>2,6</b>		<b>2,6</b>		<b>2,7</b>		<b>2,6</b>		<b>2,5</b>		<b>2,6</b>		<b>2,5</b>		<b>2,5</b>	

### Raumbestand

<b>AUR</b>	<b>8</b>
<b>FUR</b>	<b>6</b>
<b>Sporthalle/Sportraum</b>	<b>1 Einfeldhalle</b>

### Legende:



Statistik des Landesschulamtes für das Schuljahr 2019/20 (Stand 09.09.2020)

Grundlage für Eingangsklassen sind die vom 01.07. bis 30.06. des Folgejahres geborenen Kinder (Angaben des Einw ohnermeldeamtes: Stand 30.06.2020)

Grundlage für Eingangsklassen ist die Mittelwertberechnung der Schuljahre 2021/22 bis 2026/27

- (a) Geburtsjahr  
(b) Einschulungsjahr

Grundschule / Strukturdaten des Schulbezirkes

Standort: Stadt Tangerhütte

Name: "Am Tanger"

Schul-Nr.: 305112

(mit Cobbel und Uetz)

lfd. Nr.	Schulbezirk (Gemeinde, Ortsteil, Stadtgebiet)	Einwohner per	Geburten (1)						Geburtenprognose (2)					
			14/15	15/16	16/17	17/18	18/19	19/20	20/21	21/22	22/23	23/24	24/25	
			21/22	22/23	23/24	24/25	25/26	26/27	27/28	28/29	29/30	30/31	31/32	
1	<b>Stadt Tangerhütte</b>	4519	23	22	31	34	29	31						
2	OT Briest	66	0	0	0	0	0	0						
3	OT Mahlpfuhl	148	2	2	0	2	2	0						
4	<b>Uchtdorf</b>	245	2	0	5	0	1	1						
5	<b>Weißewarte</b>	373	4	2	2	5	1	2						
6	<b>Uetz</b>	185	1	2	0	0	2	1						
7	<b>Birkholz</b>	314	2	2	3	6	1	5						
8	OT Scheeren	23	0	0	0	0	0	0						
9	OT Sophienhof	36	1	2	1	0	0	0						
10	<b>Cobbel</b>	205	2	1	3	0	0	1						
	6. Regionalisierte Bevölkerungsprognose								31	30	29	28	27	
	<b>gesamt:</b>	<b>6114</b>	<b>37</b>	<b>33</b>	<b>45</b>	<b>47</b>	<b>36</b>	<b>41</b>	<b>31</b>	<b>30</b>	<b>29</b>	<b>28</b>	<b>27</b>	
	<b>Mittelwertberechnung</b>								<b>40</b>	<b>40</b>	<b>40</b>	<b>40</b>	<b>40</b>	

(1) Lebende, die im Zeitraum vom 01.07. bis 30.06. des Folgejahres geboren sind (Angaben des Einwohnermeldeamtes) Stand 30.06.2020

(2) Grundlage der Prognose ist die 6. Regionalisierte Bevölkerungsprognose

(a) Geburtsjahr

(b) Einschulungsjahr

**Grundschule / Strukturdaten des Schulbezirkes**

**Standort: Stadt Tangerhütte**

**Name: "Am Tanger"**

**Schul-Nr.: 305112**

(ohne Cobbel und Uetz ab 2022/23)

lfd. Nr.	Schulbezirk (Gemeinde, Ortsteil, Stadtgebiet)	Einwohner per	Geburten (1)						Geburtenprognose (2)					(a)	
			14/15	15/16	16/17	17/18	18/19	19/20	20/21	21/22	22/23	23/24	24/25		(b)
			21/22	22/23	23/24	24/25	25/26	26/27	27/28	28/29	29/30	30/31	31/32		
1	<b>Stadt Tangerhütte</b>	4519	23	22	31	34	29	31							
2	OT Briest	66	0	0	0	0	0	0							
3	OT Mahlpfuhl	148	2	2	0	2	2	0							
4	<b>Uchtdorf</b>	245	2	0	5	0	1	1							
5	<b>Weißewarte</b>	373	4	2	2	5	1	2							
6	<b>Uetz</b>	185	1	-	-	-	-	-							
7	<b>Birkholz</b>	314	2	2	3	6	1	5							
8	OT Scheeren	23	0	0	0	0	0	0							
9	OT Sophienhof	36	1	2	1	0	0	0							
10	<b>Cobbel</b>	205	2	-	-	-	-	-							
	6. Regionalisierte Bevölkerungsprognose								30	28	27	27	26		
	<b>gesamt:</b>	<b>6114</b>	<b>37</b>	<b>30</b>	<b>42</b>	<b>47</b>	<b>34</b>	<b>39</b>	<b>30</b>	<b>28</b>	<b>27</b>	<b>27</b>	<b>26</b>		
	<b>Mittelwertberechnung</b>								<b>38</b>	<b>38</b>	<b>38</b>	<b>38</b>	<b>38</b>		

(1) Lebende, die im Zeitraum vom 01.07. bis 30.06. des Folgejahres geboren sind (Angaben des Einwohnermeldeamtes) Stand 30.06.2020

(2) Grundlage der Prognose ist die 6. Regionalisierte Bevölkerungsprognose

(a) Geburtsjahr

(b) Einschulungsjahr

## Schülerzahlentwicklung und Berechnung der Schülerzahlen

Standort: Tangerhütte

Gemeinschaftsschule / Schul-und Raumbedarf

Name: "Wilhelm Wundt"

Schul-Nr.: 317205

Jahrgang	20/21		21/22		Mittelfristige Planung										Langfristige Planung									
	Kl.		Kl.		Kl.		Kl.		Kl.		Kl.		Kl.		Kl.		Kl.		Kl.		Kl.		Kl.	
1	2	3	4	5	6	7	8	9	10	11	12	13	14	15	16	17	18	19	20	21	22	23	24	25
5	37	2	43	2	46	2	50	2	36	2	43	2	29	2	45	2	41	2	39	2	39	2	39	2
6	40	2	39	2	45	2	48	2	52	2	38	2	45	2	30	2	47	2	42	2	41	2	41	2
7	37	2	42	2	40	2	47	2	50	2	54	2	40	2	47	2	31	2	49	2	44	2	43	2
8	37	2	39	2	44	2	43	2	50	2	53	2	57	3	42	2	50	2	33	2	53	2	47	2
9	46	2	38	2	41	2	46	2	45	2	52	2	55	2	60	3	44	2	51	2	34	2	55	2
10	41	2	39	2	33	2	35	2	39	2	38	2	44	2	47	2	51	2	37	2	44	2	29	2
<b>Summe JG. 5-10</b>	<b>238</b>	<b>12</b>	<b>241</b>	<b>12</b>	<b>249</b>	<b>12</b>	<b>268</b>	<b>12</b>	<b>272</b>	<b>12</b>	<b>278</b>	<b>12</b>	<b>270</b>	<b>13</b>	<b>271</b>	<b>13</b>	<b>263</b>	<b>12</b>	<b>253</b>	<b>12</b>	<b>255</b>	<b>12</b>	<b>253</b>	<b>12</b>
<b>Zügigkeitsrichtwert</b>	<b>2,0</b>		<b>2,0</b>		<b>2,1</b>		<b>2,2</b>		<b>2,3</b>		<b>2,3</b>		<b>2,2</b>		<b>2,3</b>		<b>2,2</b>		<b>2,1</b>		<b>2,1</b>		<b>2,1</b>	

### Raubestand

<b>AUR</b>	16
<b>FUR</b>	5
<b>Sporthalle/Sportraum</b>	1 Zweifeldhalle

### Legende:



Statistik des Landesschulamtes Sachsen-Anhalt für das Schuljahr 2020/21 (Stand 09.09.2020)

Grundlage für Eingangsklassen sind die anteiligen Grundschulzahlen des Landesschulamtes (Stand 09.09.2020)

Grundlage für Eingangsklassen sind die vom 01.07. bis 30.06. des Folgejahres geborenen Kinder (Angaben der Einwohnermeldeamtes: Stand Juli 2020)

Grundlage für Eingangsklasse ist die Mittelwertsberechnung der Schuljahre 2021/22 bis 2026/27 der Grundschulen

**Gemeinschaftsschule/ Anzahl der Schüler in den 5. Klassen**

**Standort: Tangerhütte**

**Name: "Wilhelm Wundt"**

**Schul-Nr.: 317205**

		Einsch. 17/18	Einsch. 18/19	Einsch. 19/20	Einsch. 20/21	Einsch. 21/22	Einsch. 22/23	Einsch. 23/24	Einsch. 24/25	Einsch. 25/26	Einsch. 26/27	Einsch. 27/28
Lfd. Nr.	Einzugsbezirk	Schüler 21/22	Schüler 22/23	Schüler 23/24	Schüler 24/25	Schüler 25/26	Schüler 26/27	Schüler 27/28	Schüler 28/29	Schüler 29/30	Schüler 30/31	Schüler 31/32
1	2	3	4	5	6	7	8	9	10	11	12	13
1	GS Tangerhütte	48	51	48	40	37	33	45	47	36	41	40
2	GS Lüderitz	21	22	31	18	32	11	23	14	23	14	20
3	GS Grieben	13	14	15	11	12	10	18	16	15	19	14
<b>Gesamt</b>		<b>82</b>	<b>87</b>	<b>94</b>	<b>69</b>	<b>81</b>	<b>54</b>	<b>86</b>	<b>77</b>	<b>74</b>	<b>74</b>	<b>74</b>
<b>prozentualer Anteil: 52,8%</b>		<b>43</b>	<b>46</b>	<b>50</b>	<b>36</b>	<b>43</b>	<b>29</b>	<b>45</b>	<b>41</b>	<b>39</b>	<b>39</b>	<b>39</b>

Einsch. = Einschulungsjahrgang

Schüler 2021/22 bis 2031/32 = Anzahl Schüler der 5. Klassen in den Schuljahren 2021/22 bis 2031/32



# **Verbandsgemeinde Hansestadt Seehausen (Altmark)**

## **5. Darstellung, Analyse und Begründung der Planungsziele für die Allgemeinbildenden Schulen für das Planungsgebiet der Verbandsgemeinde Hansestadt Seehausen**

### **5.1. Vorbemerkung**

### **5.2. Grundschulen**

Grundschule Groß Garz  
Grundschule „Dr. Albert Steinert“ Seehausen

### **5.3. Gemeinschaftsschule**

Gemeinschaftsschule „J. J. Winckelmann“ Tangerhütte

### **5.4. Gymnasium**

-----

### **5.5. Förderschule**

-----

### **5.6. Zusätzliche Erläuterungen und Problemdarstellung**

### **5.7. Tabellarische Darstellung der einzelnen Schulstandorte**



### **5.1. Vorbemerkung**

Für die Erarbeitung der Tabellen zur Darstellung der Schülerzahlen in den einzelnen Schulstandorten wurden die Daten des Einwohnermeldeamtes der Verbandsgemeinde Hansestadt Seehausen vom 13.01.2021 herangezogen.

Für die Berechnung der langfristigen Prognose wurde unter A. eine Berechnung nach der 6. RBP und B. eine Mittelwertberechnung durchgeführt.

### **5.2. Grundschulen**

#### Darstellung

Bis zum Schuljahresende 2026/27 werden für das o. g. Planungsgebiet folgende Grundschulen angezeigt:

Grundschule Groß Garz

Grundschule „Dr. Albert Steinert“ Seehausen

Der Schulbezirk der Grundschule Groß Garz umfasst folgende Mitgliedsgemeinden mit Ortsteilen (OT):

- |           |  |
|-----------|--|
| Zehrental | - OT Groß Garz, OT Deutsch, OT Jeggel, OT Lindenberg,<br>OT Gollensdorf, OT Bömenzien, OT Drösed |
| Aland     | - OT Aulosen, OT Wanzer, OT Wahrenberg, OT Pollitz,<br>OT Scharpenhufe, OT Krüden, OT Vielbaum   |

Der Schulbezirk der Grundschule Seehausen umfasst folgende Mitgliedsgemeinden mit Ortsteilen (OT):

- |                      |   |
|----------------------|---|
| Hansestadt Seehausen | - OT Behrend<br>- OT Beuster, OT Esack, OT Oberkamps, OT Ostdorf,<br>OT Scharpenlohe, OT Unterkamps, OT Wegenitz, OT Werder<br>- OT Geestgottberg, OT Losenrade, OT Eickerhöfe,<br>OT Steinfelde<br>- OT Schönberg, OT Herzfelde, OT Klein Holzhausen |
| Altmärkische Wische  | - OT Falkenberg, OT Lichterfelde, OT Ferchlipp,<br>OT Neukirchen, OT Wendemark  |
| Altmärkische Höhe    | - nur OT Drüsedau, OT Losse   |

Die Mitgliedsgemeinde „Altmärkische Höhe“ wird mit den Ortsteilen Boock, Einwinkel, Kossebau, Rathleben, Stapel, Wohlenberg, Gagel, Bretsch, Dewitz, Lückstedt und Priemern dem Schulbezirk der Grundschule Flessau zugeordnet.

Die Schüler/innen aus Heiligenfelde der Mitgliedsgemeinde „Altmärkische Höhe“ besuchen die Grundschule in Arendsee.

#### Begründung

Die *Grundschule Groß Garz* erreicht den Richtwert zur Festlegung der Einzügigkeit für die jeweils einzuschulenden Kinder von mindestens 15 Schüler/innen in den Schuljahren 2022/23 bis 2024/25 und im Schuljahr 2026/27.

Im Schuljahr 2025/26 unterschreitet die Grundschule Groß Garz die Mindestschülerzahl in der Eingangsklasse von 15 Schülern, jedoch liegt die Gesamtschülerzahl bei mehr von 2 von Hundert (62).

Damit ist die *Grundschule Groß Garz* mittelfristig bestandsfähig.

Die *Grundschule Seehausen* erreicht den Richtwert zur Festlegung der Einzigigkeit für die jeweils einzuschulenden Kinder von mindestens 15 Schüler/innen und erfüllt somit die geforderte Regelzügigkeit für die Schuljahre 2022/23 bis 2026/27 sowie für die Langfristprognose.

Damit ist die *Grundschule Seehausen* mittelfristig bestandsfähig.

### **5.3. Gemeinschaftsschule**

#### Darstellung

Bis zum Schuljahr 2026/27 wird für das o. g. Planungsgebiet folgende Gemeinschaftsschule angezeigt:

Gemeinschaftsschule „J.J. Winckelmann“ Seehausen

Der Schuleinzugsbereich der Gemeinschaftsschule „J.J. Winckelmann“ Seehausen umfasst:

Grundschulbezirk Groß Garz  
Grundschulbezirk Seehausen  
Grundschulbezirk Flessau

- nur Mitgliedsgemeinde „Altmärkische Höhe“

Die Schüler/innen aus Heiligenfelde der Mitgliedsgemeinde „Altmärkische Höhe“ besuchen die Gemeinschaftsschule in Arendsee.

#### Begründung

Die *Gemeinschaftsschule „J.J. Winckelmann“ Seehausen* erreicht den Zügigkeitsrichtwert von mindestens 2 (= 40 Kinder) für die jeweils in der 5. Klasse aufzunehmenden Kinder in den Schuljahren nur im Schuljahr 2026/27.

Die Schule weist in der mittelfristigen Planung in den Schuljahre 2022/23 bis 2026/27 deutlich mehr als 240 Schüler/ innen aus, was auch für die langfristige Planung zutrifft.

Bezogen auf die langfristige Prognose bis zum Schuljahr 2031/32 liegt die Schülerzahl ebenfalls über 240.

Aus Gründen der Daseinsvorsorge kann auf diesen Schulstandort nicht verzichtet werden.

Damit ist die *Gemeinschaftsschule „J.J. Winckelmann“ Seehausen* bis zum Schuljahr 2026/27 bestandsfähig.

- siehe zusätzliche Erläuterungen 5.6.1.

**5.4. Gymnasium**

-----

**5.5. Förderschule**

-----

**5.6. Zusätzliche Erläuterungen und Problemdarstellung**

5.6.1. Gemeinschaftsschule „J.J. Winckelmann“ Seehausen

Für diese Schule wird durch den Landkreis Stendal die Herabsenkung auf bis zu 180 Schüler/innen bei Zweizügigkeit und der Mindestjahrgangsstärke der Anfangsklasse 5 auf bis zu 30 Schüler zur Daseinsvorsorge für den Zeitraum der Schuljahre 2022/23 bis 2026/27 beantragt.

**5.7. Tabellarische Darstellung der einzelnen Schulstandorte**

## A. Schülerzahlentwicklung und Berechnung der Schülerzahlen nach der 6. RBP ab dem Schuljahr 2027/28

Grundschule / Schul- und Raumbedarf

Standort: Groß Garz

Name:

Schul-Nr.: 301570

Jahrgang	Mittelfristige Planung														Langfristige Planung										(a)	(b)
	2013/14		2014/15		2015/16		2016/17		2017/18		2018/19		2019/20		2020/21		2021/22		2022/23		2023/24		2024/25			
	20/21 Kl.	21/22 Kl.	22/23 Kl.	23/24 Kl.	24/25 Kl.	25/26 Kl.	26/27 Kl.	27/28 Kl.	28/29 Kl.	29/30 Kl.	30/31 Kl.	31/32 Kl.	20/21 Kl.	21/22 Kl.	22/23 Kl.	23/24 Kl.	24/25 Kl.	25/26 Kl.	26/27 Kl.	27/28 Kl.	28/29 Kl.	29/30 Kl.	30/31 Kl.	31/32 Kl.		
1	2	3	4	5	6	7	8	9	10	11	12	13	14	15	16	17	18	19	20	21	22	23	24	25		
1	17	1	16	1	15	1	21	1	21	1	10	1	17	1	13	1	12	1	12	1	12	1	12	1		
2	19	1	17	1	16	1	15	1	21	1	21	1	10	1	17	1	13	1	12	1	12	1	12	1		
3	15	1	19	1	17	1	16	1	15	1	21	1	21	1	10	1	17	1	13	1	12	1	12	1		
4	19	1	15	1	19	1	17	1	16	1	15	1	21	1	21	1	10	1	17	1	13	1	12	1		
<b>Gesamt</b>	<b>70</b>	<b>4</b>	<b>67</b>	<b>4</b>	<b>67</b>	<b>4</b>	<b>69</b>	<b>4</b>	<b>73</b>	<b>4</b>	<b>67</b>	<b>4</b>	<b>69</b>	<b>4</b>	<b>61</b>	<b>4</b>	<b>52</b>	<b>4</b>	<b>54</b>	<b>4</b>	<b>49</b>	<b>4</b>	<b>48</b>	<b>4</b>		
<b>Zügigkeitsrichtwert</b>	<b>1,2</b>		<b>1,1</b>		<b>1,1</b>		<b>1,2</b>		<b>1,2</b>		<b>1,1</b>		<b>1,2</b>		<b>1,0</b>		<b>0,9</b>		<b>0,9</b>		<b>0,8</b>		<b>0,8</b>			

### Raumbestand

<b>AUR</b>	<b>8</b>
<b>FUR</b>	<b>4</b>
<b>Sporthalle/Sportraum</b>	<b>1 Einfeldhalle</b>

### Legende:



Statistik des Landesschulamtes für das Schuljahr 2020/21 (Stand 09.09.2020)

Grundlage für Eingangsklassen sind die vom 01.07. bis 30.06. des Folgejahres geborenen Kinder (Angaben des Einwohnermeldeamtes: Stand 13.01.2021)

Grundlage für Eingangsklassen ist die 6. Regionalisierte Bevölkerungsprognose des Landes Sachsen-Anhalt

- (a) Geburtsjahr  
(b) Einschulungsjahr

## B. Schülerzahlentwicklung und Berechnung der Schülerzahlen als Mittelwertberechnung ab dem Schuljahr 2027/28

Grundschule / Schul- und Raumbedarf

Standort: Groß Garz

Name:

Schul-Nr.: 301570

Jahrgang	Mittelfristige Planung														Langfristige Planung										(a)	(b)
	2013/14		2014/15		2015/16		2016/17		2017/18		2018/19		2019/20		2020/21		2021/22		2022/23		2023/24		2024/25			
	20/21 Kl.	21/22 Kl.	22/23 Kl.	23/24 Kl.	24/25 Kl.	25/26 Kl.	26/27 Kl.	27/28 Kl.	28/29 Kl.	29/30 Kl.	30/31 Kl.	31/32 Kl.	31/32 Kl.	31/32 Kl.	27/28 Kl.	28/29 Kl.	29/30 Kl.	30/31 Kl.	31/32 Kl.	31/32 Kl.	31/32 Kl.	31/32 Kl.	31/32 Kl.	31/32 Kl.	31/32 Kl.	
1	2	3	4	5	6	7	8	9	10	11	12	13	14	15	16	17	18	19	20	21	22	23	24	25		
1	17	1	16	1	15	1	21	1	21	1	10	1	17	1	17	1	17	1	17	1	17	1	17	1	17	1
2	19	1	17	1	16	1	15	1	21	1	21	1	10	1	17	1	17	1	17	1	17	1	17	1	17	1
3	15	1	19	1	17	1	16	1	15	1	21	1	21	1	10	1	17	1	17	1	17	1	17	1	17	1
4	19	1	15	1	19	1	17	1	16	1	15	1	21	1	21	1	10	1	17	1	17	1	17	1	17	1
<b>Gesamt</b>	<b>70</b>	<b>4</b>	<b>67</b>	<b>4</b>	<b>67</b>	<b>4</b>	<b>69</b>	<b>4</b>	<b>73</b>	<b>4</b>	<b>67</b>	<b>4</b>	<b>69</b>	<b>4</b>	<b>65</b>	<b>4</b>	<b>61</b>	<b>4</b>	<b>68</b>	<b>4</b>	<b>68</b>	<b>4</b>	<b>68</b>	<b>4</b>	<b>68</b>	<b>4</b>
<b>Zügigkeitsrichtwert</b>	<b>1,2</b>		<b>1,1</b>		<b>1,1</b>		<b>1,2</b>		<b>1,2</b>		<b>1,1</b>		<b>1,2</b>		<b>1,1</b>		<b>1,0</b>		<b>1,1</b>		<b>1,1</b>		<b>1,1</b>		<b>1,1</b>	

### Raumbestand

<b>AUR</b>	<b>8</b>
<b>FUR</b>	<b>4</b>
<b>Sporthalle/Sportraum</b>	<b>1 Einfeldhalle</b>

### Legende:



Statistik des Landesschulamtes für das Schuljahr 2020/21 (Stand 09.09.2020)

Grundlage für Eingangsklassen sind die vom 01.07. bis 30.06. des Folgejahres geborenen Kinder (Angaben des Einwohnermeldeamtes: Stand 13.01.2021)

Grundlage für Eingangsklassen ist die Mittelwertberechnung der Schuljahre 2022/23 bis 2026/27

- (a) Geburtsjahr  
(b) Einschulungsjahr

Grundschule / Strukturdaten des Schulbezirkes

Standort: Groß Garz

Name:

Schul-Nr.: 301570

Ifd. Nr.	Schulbezirk (Gemeinde, Ortsteil, Stadtgebiet)	Einwohner per 30.06.2020	Geburten (1)						Geburtenprognose (2)					
			14/15	15/16	16/17	17/18	18/19	19/20	20/21	21/22	22/23	23/24	24/25	
			21/22	22/23	23/24	24/25	25/26	26/27	27/28	28/29	29/30	30/31	31/32	
<b>Gemeinde Aland</b>													(a)	
1	OT Aulosen	166	0	0	3	3	0	1						
2	OT Pollitz	149	2	0	0	2	1	0						
3	OT Scharpenhufe	81	1	1	0	2	0	1						
4	OT Wahrenberg	299	2	2	3	3	1	5						
5	OT Krüden	377	6	5	4	5	1	2						
6	OT Vielbaum	214	1	2	2	0	1	1						
7	OT Wanzer	79	0	0	0	1	0	2						
<b>Gemeinde Zehrental</b>													(b)	
8	OT Bömenzien	67	1	0	0	0	0	0						
9	OT Drösedel	27	0	0	0	0	0	0						
10	OT Deutsch	114	0	3	0	2	0	1						
11	OT Gollensdorf	136	1	0	2	1	0	1						
12	OT Groß Garz	351	1	1	5	1	4	1						
13	OT Jeggel	83	1	0	0	0	1	1						
14	OT Lindenberg	98	0	1	2	1	1	1						
	6. Regionalisierte Bevölkerungsprognose								13	12	12	12	12	12
<b>gesamt:</b>		<b>2241</b>	<b>16</b>	<b>15</b>	<b>21</b>	<b>21</b>	<b>10</b>	<b>17</b>	<b>13</b>	<b>12</b>	<b>12</b>	<b>12</b>	<b>12</b>	<b>12</b>
<b>Mittelwertberechnung</b>									<b>17</b>	<b>17</b>	<b>17</b>	<b>17</b>	<b>17</b>	<b>17</b>

(1) Lebende, die im Zeitraum vom 01.07. bis 30.06. des Folgejahres geboren sind (Angaben des Einwohnermeldeamtes) Stand 13.01.2021

(2) Grundlage der Prognose ist die 6. Regionalisierte Bevölkerungsprognose

(a) Geburtsjahr

(b) Einschulungsjahr

## A. Schülerzahlentwicklung und Berechnung der Schülerzahlen nach der 6. RBP ab dem Schuljahr 2027/28

Grundschule / Schul- und Raumbedarf

Standort: Hansestadt Seehausen

Name: "Dr. A. Steinert"




Schul-Nr.: 301388

Jahrgang	Mittelfristige Planung														Langfristige Planung										(a)	(b)
	2013/14		2014/15		2015/16		2016/17		2017/18		2018/19		2019/20		2020/21		2021/22		2022/23		2023/24		2024/25			
	20/21 Kl.	21/22 Kl.	22/23 Kl.	23/24 Kl.	24/25 Kl.	25/26 Kl.	26/27 Kl.	27/28 Kl.	28/29 Kl.	29/30 Kl.	30/31 Kl.	31/32 Kl.	31/32 Kl.	31/32 Kl.	27/28 Kl.	28/29 Kl.	29/30 Kl.	30/31 Kl.	31/32 Kl.	31/32 Kl.	31/32 Kl.	31/32 Kl.	31/32 Kl.	31/32 Kl.	31/32 Kl.	
1	2	3	4	5	6	7	8	9	10	11	12	13	14	15	16	17	18	19	20	21	22	23	24	25		
1	47	2	43	2	51	2	48	2	50	2	50	2	38	2	29	2	28	1	26	1	26	1	25	1		
2	47	2	47	2	43	2	51	2	48	2	50	2	50	2	38	2	29	2	28	1	26	1	26	1		
3	33	2	47	2	47	2	43	2	51	2	48	2	50	2	50	2	38	2	29	2	28	1	26	1		
4	60	3	33	2	47	2	47	2	43	2	51	2	48	2	50	2	50	2	38	2	29	2	28	1		
<b>Gesamt</b>	<b>187</b>	<b>9</b>	<b>170</b>	<b>8</b>	<b>188</b>	<b>8</b>	<b>189</b>	<b>8</b>	<b>192</b>	<b>8</b>	<b>199</b>	<b>8</b>	<b>186</b>	<b>8</b>	<b>167</b>	<b>8</b>	<b>145</b>	<b>7</b>	<b>121</b>	<b>6</b>	<b>109</b>	<b>5</b>	<b>105</b>	<b>4</b>		
<b>Zügigkeitsrichtwert</b>	<b>3,1</b>		<b>2,8</b>		<b>3,1</b>		<b>3,2</b>		<b>3,2</b>		<b>3,3</b>		<b>3,1</b>		<b>2,8</b>		<b>2,4</b>		<b>2,0</b>		<b>1,8</b>		<b>1,8</b>			

### Raumbestand

<b>AUR</b>	<b>12</b>
<b>FUR</b>	<b>1</b>
<b>Sporthalle/Sportraum</b>	<b>1 Einfeldhalle</b>

### Legende:

	Statistik des Landesschulamtes für das Schuljahr 2020/21 (Stand 09.09.2020)
	Grundlage für Eingangsklassen sind die vom 01.07. bis 30.06. des Folgejahres geborenen Kinder (Angaben des Einwohnermeldeamtes: Stand 13.01.2021)
	Grundlage für Eingangsklassen ist die 6. Regionalisierte Bevölkerungsprognose des Landes Sachsen-Anhalt
(a)	Geburtsjahr
(b)	Einschulungsjahr

## B. Schülerzahlentwicklung und Berechnung der Schülerzahlen als Mittelwertberechnung ab dem Schuljahr 2027/28

Grundschule / Schul- und Raumbedarf

Standort: Hansestadt Seehausen

Name: "Dr. A. Steinert"

Schul-Nr.: 301388

Jahrgang	Mittelfristige Planung														Langfristige Planung										(a)	(b)
	2013/14		2014/15		2015/16		2016/17		2017/18		2018/19		2019/20		2020/21		2021/22		2022/23		2023/24		2024/25			
	20/21 Kl.	21/22 Kl.	22/23 Kl.	23/24 Kl.	24/25 Kl.	25/26 Kl.	26/27 Kl.	27/28 Kl.	28/29 Kl.	29/30 Kl.	30/31 Kl.	31/32 Kl.	31/32 Kl.	31/32 Kl.	27/28 Kl.	28/29 Kl.	29/30 Kl.	30/31 Kl.	31/32 Kl.	31/32 Kl.	31/32 Kl.	31/32 Kl.	31/32 Kl.	31/32 Kl.	31/32 Kl.	
1	2	3	4	5	6	7	8	9	10	11	12	13	14	15	16	17	18	19	20	21	22	23	24	25		
1	47	2	43	2	51	2	48	2	50	2	50	2	38	2	47	2	47	1	47	1	47	1	47	1		
2	47	2	47	2	43	2	51	2	48	2	50	2	50	2	38	2	47	2	47	1	47	1	47	1		
3	33	2	47	2	47	2	43	2	51	2	48	2	50	2	50	2	38	2	47	2	47	1	47	1		
4	60	3	33	2	47	2	47	2	43	2	51	2	48	2	50	2	50	2	38	2	47	2	47	1		
<b>Gesamt</b>	<b>187</b>	<b>9</b>	<b>170</b>	<b>8</b>	<b>188</b>	<b>8</b>	<b>189</b>	<b>8</b>	<b>192</b>	<b>8</b>	<b>199</b>	<b>8</b>	<b>186</b>	<b>8</b>	<b>185</b>	<b>8</b>	<b>182</b>	<b>7</b>	<b>179</b>	<b>6</b>	<b>188</b>	<b>5</b>	<b>188</b>	<b>4</b>		
<b>Zügigkeitsrichtwert</b>	<b>3,1</b>		<b>2,8</b>		<b>3,1</b>		<b>3,2</b>		<b>3,2</b>		<b>3,3</b>		<b>3,1</b>		<b>3,1</b>		<b>3,0</b>		<b>3,0</b>		<b>3,1</b>		<b>3,1</b>			

### Raumbestand

<b>AUR</b>	<b>12</b>
<b>FUR</b>	<b>1</b>
<b>Sporthalle/Sportraum</b>	<b>1 Einfeldhalle</b>

### Legende:



Statistik des Landesschulamtes für das Schuljahr 2020/21 (Stand 09.09.2020)

Grundlage für Eingangsklassen sind die vom 01.07. bis 30.06. des Folgejahres geborenen Kinder (Angaben des Einwohnermeldeamtes: Stand 13.01.2021)

Grundlage für Eingangsklassen ist die Mittelwertberechnung der Schuljahre 2022/23 bis 2026/27

- (a) Geburtsjahr  
(b) Einschulungsjahr



Grundschule / Strukturdaten des Schulbezirkes

Standort: Hansestadt Seehausen

Name: "Dr. A. Steinert"

Schul-Nr.: 301388

lfd. Nr.	Schulbezirk (Gemeinde, Ortsteil, Stadtgebiet)	Einwohner per 30.06.2020	Geburten (1)						Geburtenprognose (2)					(a)	(b)
			14/15	15/16	16/17	17/18	18/19	19/20	20/21	21/22	22/23	23/24	24/25		
			21/22	22/23	23/24	24/25	25/26	26/27	27/28	28/29	29/30	30/31	31/32		
1	<b>Hansestadt Seehausen</b>		24	30	26	24	24	26							
2	OT Geestgottberg	333	2	3	3	4	1	0							
3	OT Behrend	40	0	0	0	0	0	0							
4	OT Beuster	207	2	2	3	2	2	0							
5	OT Eickerhöfe	44	0	0	0	1	0	0							
6	OT Esack	74	0	0	1	0	2	0							
7	OT Losenrade	49	1	1	1	1	0	0							
8	OT Ostdorf	51	0	0	1	2	2	0							
9	OT Scharpenlohe	4	0	0	0	0	0	0							
10	OT Schönberg	483	6	6	4	3	3	3							
11	OT Steinfelde	30	1	0	0	0	0	1							
12	OT Wegenitz	11	0	0	0	0	0	0							
13	OT Werder	36	0	0	0	1	1	0							
14	OT Oberkamps (mit Unterkamps)	27	0	0	0	0	2	0							
16	OT Herzfelde (gehört zu OT Schönberg)		0	0	0	0	0	0							
17	OT Klein Holzhausen (gehört zu OT Schönberg)		2	0	0	1	0	0							
	<b>Gemeinde Altmärkische Wische</b>														
18	OT Falkenberg	217	2	4	0	3	4	4							
19	OT Ferchlipp (gehört zu OT Lichterfelde)		0	1	2	1	3	1							
20	OT Lichterfelde	235	0	1	2	4	1	0							
21	OT Neukirchen	229	1	0	1	2	3	1							
22	OT Wendemark	204	2	0	2	1	1	1							
	<b>Gemeinde Altmärkische Höhe</b>														
19	OT Drüsedau	97	0	2	0	0	0	0							
20	OT Losse	105	0	1	2	0	1	1							
	6. Regionalisierte Bevölkerungsprognose								29	28	26	26	25		
	<b>gesamt:</b>	<b>2476</b>	<b>43</b>	<b>51</b>	<b>48</b>	<b>50</b>	<b>50</b>	<b>38</b>	<b>29</b>	<b>28</b>	<b>26</b>	<b>26</b>	<b>25</b>		
	<b>Mittelwertberechnung</b>								<b>47</b>	<b>47</b>	<b>47</b>	<b>47</b>	<b>47</b>		

(1) Lebende, die im Zeitraum vom 01.07. bis 30.06. des Folgejahres geboren sind (Angaben des Einwohnermeldeamtes) Stand 13.01.2021

(2) Grundlage der Prognose ist die 6. Regionalisierte Bevölkerungsprognose

(a) Geburtsjahr

(b) Einschulungsjahr

## Schülerzahlentwicklung und Berechnung der Schülerzahlen

Standort: Hansestadt Seehausen

Gemeinschaftsschule / Schul-und Raumbedarf  
Name: "J.J. Winckelmann"

Schul-Nr.: 317204

Jahrgang	20/21		21/22		Mittelfristige Planung										Langfristige Planung									
	Kl.		Kl.		Kl.		Kl.		Kl.		Kl.		Kl.		Kl.		Kl.		Kl.		Kl.		Kl.	
1	2	3	4	5	6	7	8	9	10	11	12	13	14	15	16	17	18	19	20	21	22	23	24	25
5	46	2	43	2	31	2	37	2	36	2	38	2	41	2	42	2	44	2	35	2	36	2	39	2
6	44	2	48	2	45	2	32	2	39	2	38	2	40	2	42	2	43	2	46	2	36	2	38	2
7	45	2	46	2	50	2	47	2	33	2	41	2	40	2	41	2	44	2	45	2	48	2	38	2
8	41	2	48	2	49	2	53	2	50	2	35	2	43	2	42	2	44	2	47	2	48	2	51	2
9	39	2	43	2	50	2	51	2	55	2	52	2	37	2	45	2	44	2	46	2	49	2	50	2
10	33	2	33	2	36	2	42	2	43	2	47	2	44	2	31	2	38	2	37	2	39	2	42	2
<b>Summe JG. 5-10</b>	<b>248</b>	<b>12</b>	<b>261</b>	<b>12</b>	<b>261</b>	<b>12</b>	<b>263</b>	<b>12</b>	<b>258</b>	<b>12</b>	<b>251</b>	<b>12</b>	<b>245</b>	<b>12</b>	<b>244</b>	<b>12</b>	<b>258</b>	<b>12</b>	<b>257</b>	<b>12</b>	<b>257</b>	<b>12</b>	<b>258</b>	<b>12</b>
<b>Zügigkeitsrichtwert</b>	<b>2,1</b>		<b>2,2</b>		<b>2,2</b>		<b>2,2</b>		<b>2,1</b>		<b>2,1</b>		<b>2,0</b>		<b>2,0</b>		<b>2,2</b>		<b>2,1</b>		<b>2,1</b>		<b>2,1</b>	

### Raumbestand

<b>AUR</b>	12
<b>FUR</b>	11
<b>Sporthalle/Sportraum</b>	1 Dreifeldhalle

### Legende:

	Statistik des Landesschulamtes Sachsen-Anhalt für das Schuljahr 2020/21 (Stand 09.09.2020)
	Grundlage für Eingangsklassen sind die anteiligen Grundschulzahlen des Landesschulamtes (Stand 09.09.2020)
	Grundlage für Eingangsklassen sind die vom 01.07. bis 30.06. des Folgejahres geborenen Kinder (Angaben der Einwohnermeldeamtes: Stand Juli 2020)
	Grundlage für Eingangsklasse ist die Mittelwertsberechnung der Schuljahre 2021/22 bis 2026/27 der Grundschulen

**Gemeinschaftsschule/ Anzahl der Schüler in den 5. Klassen**

**Standort: Hansestadt Seehausen Name: "J.J. Winckelmann"**

**Schul-Nr.: 317204**

		Einsch. 17/18	Einsch. 18/19	Einsch. 19/20	Einsch. 20/21	Einsch. 21/22	Einsch. 22/23	Einsch. 23/24	Einsch. 24/25	Einsch. 25/26	Einsch. 26/27	Einsch. 27/28
Lfd. Nr.	Einzugsbezirk	Schüler 21/22	Schüler 22/23	Schüler 23/24	Schüler 24/25	Schüler 25/26	Schüler 26/27	Schüler 27/28	Schüler 28/29	Schüler 29/30	Schüler 30/31	Schüler 31/32
1	2	3	4	5	6	7	8	9	10	11	12	13
1	GS Seehausen	60	33	47	47	43	51	48	50	50	38	47
2	GS Groß Garz	19	15	19	17	16	15	21	21	10	17	17
3	GS Flessau	3	10	5	5	13	11	10	13	6	14	9
	<b>Gesamt</b>	<b>82</b>	<b>58</b>	<b>71</b>	<b>69</b>	<b>72</b>	<b>77</b>	<b>79</b>	<b>84</b>	<b>66</b>	<b>69</b>	<b>73</b>
<b>prozentualer Anteil: 52,8%</b>		<b>43</b>	<b>31</b>	<b>37</b>	<b>36</b>	<b>38</b>	<b>41</b>	<b>42</b>	<b>44</b>	<b>35</b>	<b>36</b>	<b>39</b>

Einsch. = Einschulungsjahrgang

Schüler 2021/22 bis 2031/32 = Anzahl Schüler der 5. Klassen in den Schuljahren 2021/22 bis 2031/32

# **Einheitsgemeinde Hansestadt Osterburg (Altmark)**

## **6. Darstellung, Analyse und Begründung der Planungsziele für die Allgemeinbildenden Schulen für das Planungsgebiet der Einheitsgemeinde Stadt Osterburg**

### **6.1. Vorbemerkung**

### **6.2. Grundschulen**

Grundschule „Am Hain“ Osterburg  
Grundschule Flessau

### **6.3. Sekundarschule**

Sekundarschule „Karl Marx“ Osterburg

### **6.4. Gymnasium**

„Markgraf-Albrecht“-Gymnasium Osterburg

### **6.5. Förderschulen**

Förderschule für Lernbehinderte „Anne Frank“ Osterburg  
Förderschule für Geistigbehinderte Erxleben

### **6.6. Zusätzliche Erläuterungen und Problemdarstellung**

### **6.7. Tabellarische Darstellung der einzelnen Schulstandorte**

### **6.1. Vorbemerkung**

Für die Erarbeitung der Tabellen zur Darstellung der Schülerzahlen in den einzelnen Schulstandorten wurden die Daten des Einwohnermeldeamtes der Einheitsgemeinde Hansestadt Osterburg vom 10.07.2020 herangezogen.

Für die Berechnung der langfristigen Prognose wurde unter A. eine Berechnung nach der 6. RBP und B. eine Mittelwertberechnung durchgeführt.

### **6.2. Grundschulen**

#### Darstellung:

Bis zum Schuljahr 2026/27 werden für das o. g. Planungsgebiet folgende Grundschulen angezeigt:

Grundschule „Am Hein“ Osterburg  
Grundschule Flessau

Der Schulbezirk der Grundschule Osterburg umfasst folgende Ortschaften mit Ortsteilen (OT):

Hansestadt Osterburg	- OT Dobbrun, OT Krumke, OT Zedau
Düsedau	- OT Calberwisch
Erxleben	- OT Polkau
Königsmark	- OT Rengerslage, OT Wasmerslage, OT Wolterslage
Krevese	- OT Dequede, OT Polkern, OT Röthenberg
Meseberg	
Walsleben	- OT Uchtenhagen

Der Schulbezirk der Grundschule Flessau umfasst folgende Ortschaften mit Ortsteilen (OT) der Einheitsgemeinde Osterburg:

Flessau	- OT Natterheide, OT Rönnebeck, OT Storbeck, OT Wollenrade
Rossau	- OT Klein Rossau, OT Schliecksdorf
Ballerstedt	- OT Klein Ballerstedt
Gladigau	- OT Orpensdorf, OT Schmersau

und aus der Verbandsgemeinde Hansestadt Seehausen wird dem Grundschulbezirk Flessau die Mitgliedsgemeinde „Altmärkische Höhe“ mit folgenden Ortsteilen (OT) zugeordnet:

Altmärkische Höhe	- OT Boock, OT Einwinkel, OT Kossebau, OT Rathslieben, OT Stapel, OT Wohlenberg, OT Gagel, OT Bretsch, OT Dewitz, OT Lückstedt, OT Priemern
-------------------	---

Begründung:

Die *Grundschule „Am Hain“ Osterburg* erreicht den Richtwert zur Festlegung der Einzigigkeit für die jeweils einzuschulenden Kinder von mindestens 15 Schülern/Schülerinnen und erfüllt somit die geforderte Regelzügigkeit für die Schuljahre 2022/23 bis 2026/27 sowie für die Langfristprognose.

Damit ist die Grundschule Osterburg mittelfristig bestandsfähig.

Die *Grundschule Flessau* erreicht den Richtwert zur Festlegung der Einzigigkeit für die jeweils einzuschulenden Kinder von mindestens 15 einzuschulenden Schüler/innen und erfüllt somit die geforderte Regelzügigkeit für die Schuljahre 2022/23 bis 2026/27 sowie für die Langfristprognose.

Damit ist die Grundschule Flessau mittelfristig bestandsfähig.

- siehe 6.6.1 zusätzliche Erläuterungen

### **6.3. Sekundarschule**

Darstellung:

Bis zum Schuljahr 2026/27 wird für das o.g. Planungsgebiet folgende Sekundarschule angezeigt:

Sekundarschule „Karl Marx“ Osterburg

Der Schulbezirk der Sekundarschule „Karl Marx“ Osterburg umfasst:

Grundschulbezirk Osterburg

Grundschulbezirk Flessau - außer Gemeinde „Altmärkische Höhe“ der  
Verbandsgemeinde Hansestadt Seehausen

Grundschulbezirk Iden - nur OT Königsmark, OT Wasmerslage, OT Rengerslage,  
OT Wolterslage der Hansestadt Osterburg

Begründung:

Die *Sekundarschule „Karl Marx“ Osterburg* erreicht den Zügigkeitsrichtwert von mindestens 2 (= 40 Kinder) für die jeweils in der 5. Klasse aufzunehmenden Kinder in den Schuljahren 2023/24 und 2026/27.

Die Schule weist in der mittelfristigen Planung in den Schuljahre 2022/23 bis 2026/27 deutlich mehr als 240 Schüler/ innen aus, was auch für die langfristige Planung zutrifft.

Aus Gründen der Daseinsvorsorge kann auf diesen Schulstandort nicht verzichtet werden.

Damit ist die *Sekundarschule „Karl Marx“ Osterburg* bis zum Schuljahr 2026/27 bestandsfähig.

- siehe zusätzliche Erläuterungen 6.6.2.

#### **6.4. Gymnasium**

##### Darstellung:

Bis zum Schuljahr 2026/27 wird für das o. g. Planungsgebiet folgendes Gymnasium angezeigt:

„Markgraf-Albrecht“- Gymnasium Osterburg

Der Schuleinzugsbereich des „Markgraf-Albrecht“- Gymnasiums Osterburg umfasst:

Grundschulbezirk Osterburg

Grundschulbezirk Flessau

Grundschulbezirk Goldbeck

Grundschulbezirk Iden

Grundschulbezirk Arneburg

- ohne Gemeinde Arneburg mit den OT Beelitz und OT Dalchau sowie die Gemeinde Hassel mit den OT Chausseehaus, OT Sanne und OT Wischer

Grundschulbezirk Bismark

- nur Ortschaft Meßdorf mit OT Spänigen, OT Schönebeck und OT Biesenthal

Grundschulbezirk Seehausen

Grundschulbezirk Groß Garz

Grundschulbezirk Arendsee

- nur OT Heiligenfelde

##### Begründung:

Das „Markgraf-Albrecht“- *Gymnasium Osterburg* erreicht den Zügigkeitsrichtwert von mindestens drei (= 75 Schülerinnen und Schüler) für die jeweils in der 5. Klasse aufzunehmenden Kinder in den Schuljahren 2022/23 bis 2026/27.

Die Schule erfüllt damit in der mittelfristigen Planung wie auch in der langfristigen Prognose die Anforderungen an die Mindestschülerzahl.

In den Schuljahren 2022/23 bis 2026/27 wird die Mindestjahrgangsstärke in der Sekundarstufe II von 50 Schüler/ innen erreicht beziehungsweise deutlich überschritten.

Aus Gründen der Daseinsvorsorge kann auf diesen Schulstandort nicht verzichtet werden.

Damit ist das „Markgraf-Albrecht“- *Gymnasium Osterburg* bis zum Schuljahr 2026/27 bestandsfähig.

- siehe zusätzliche Erläuterungen 6.6.3.

#### **6.5. Förderschulen**

##### Darstellung:

Bis zum Schuljahr 2022/23 werden für das o. g. Planungsgebiet folgende Förderschulen angezeigt:

Förderschule „Anne Frank“ Osterburg

Förderschule Erleben

## Einheitsgemeinde Hansestadt Osterburg (Altmark)

Der Schuleinzugsbereich der Förderschule „Anne Frank“ Osterburg umfasst:

Grundschulbezirk Osterburg	
Grundschulbezirk Flessau	
Grundschulbezirk Goldbeck	
Grundschulbezirk Iden	
Grundschulbezirk Arneburg	- ohne Gemeinde Arneburg mit den OT Beelitz und OT Dalchau sowie die Gemeinde Hassel mit den OT Chausseehaus, OT Sanne und OT Wischer
Grundschulbezirk Seehausen	
Grundschulbezirk Groß Garz	
Grundschulbezirk Bismark	- ohne die Ortschaften Möllenbeck, Dobberkau, Hohenwulsch, Beesewege, Friedrichsfließ, Friedrichshof, Schorstedt, Grävenitz, Garlipp und Schäplitz
Grundschulbezirk Arendsee	- nur OT Heiligenfelde

Der Schuleinzugsbereich der Förderschule Erxleben umfasst:

Grundschulbezirk Osterburg	
Grundschulbezirk Flessau	
Grundschulbezirk Goldbeck	
Grundschulbezirk Iden	
Grundschulbezirk Arneburg	- ohne Gemeinde Hassel mit OT Chausseehaus, OT Sanne und OT Wischer
Grundschulbezirk Seehausen	
Grundschulbezirk Groß Garz	
Grundschulbezirk Bismark	- ohne OT Garlipp und OT Schäplitz der Gemeinde Bismark
Grundschulbezirk Arendsee	- nur OT Heiligenfelde der Gemeinde Altmärkische Höhe
Grundschulbezirk „Nord“ Stendal	- nur die Ortschaft Groß Schwechten mit den OT Neuendorf am Speck und OT Peulingen

### Begründung

Die *Förderschule für Lernbehinderte „Anne Frank“ in Osterburg* erreicht bei einem durchschnittlichen Übergang von 4,5 % der geborenen Kinder im Lernbehindertenbereich die Mindestschülerzahl von 90 ab dem Schuljahr 2022/23 nicht.

Aus Gründen der Daseinsvorsorge kann auf diesen Schulstandort nicht verzichtet werden.

- siehe zusätzliche Erläuterungen 6.6.4.

Die *Förderschule für Geistigbehinderte in Erxleben* wird in den Schuljahren 2022/23 bis 2026/27 im Durchschnitt 58 Schüler/innen beschulen. Es ist in jeder Stufe mindestens eine Klasse eingerichtet.

Die Förderschule ist damit mittelfristig bestandsfähig.

- siehe zusätzliche Erläuterungen 6.6.5.



## **6.6. Zusätzliche Erläuterungen und Problemdarstellung**

### 6.6.1 Grundschule Osterburg

Erläuterungen:

Die Ortschaft Königsmark mit den Ortsteilen Wasmerslage, Rengerslage und Wolterslage wird weiterhin, wie in der vergangenen Schulentwicklungsperiode, gleichberechtigt den Schulbezirken der Grundschulen in Osterburg und Iden zugeordnet.

Mit Beschluss des Stadtrates vom 16.02.2021 hat die Hansestadt Osterburg entschieden, dass auch die Ortschaft Walsleben mit dem Ortsteil Uchtenhagen der Hansestadt Osterburg gleichberechtigt den Schulbezirken der Grundschulen in Osterburg und Iden, beginnend mit der ersten Klasse, ab dem Schuljahr 2022/23 zugeordnet werden soll. Damit wird den Eltern die Möglichkeit eröffnet, sich für die Grundschule Osterburg oder die Grundschule Iden zu entscheiden.

Die Kinder der Ortschaft Königsmark und Ortsteile besuchen ab der Klassenstufe 5 die Sekundarschule Osterburg.

Die Kinder der Ortschaft Walsleben und Ortsteil Uchtenhagen besuchen ab der Klassenstufe 5 nach dem Besuch der Grundschule Osterburg die Sekundarschule Osterburg und nach dem Besuch der Grundschule in Iden die Sekundarschule in Goldbeck.

**Problemdarstellung:**

Seitens des Schul-, Sport-, und Kulturausschusses des Landkreises Stendal wird das Wahlrecht für die genannten Ortsteile der Hansestadt Osterburg bezogen auf die Grundschule Iden ausgesprochen kritisch gesehen, da dieser Schulstandort dadurch deutlich geschwächt wird.

Die Verbandsgemeinde Arneburg-Goldbeck bemüht sich, den Standort so zu stabilisieren, dass er als Teilstandort eines Grundschulverbundes fungieren kann, indem in zwei Etappen die Gemeinde Hindenburg mit den Ortsteilen Gethlingen und Klein Hindenburg sowie die Gemeinde Hohenberg-Krusemark (ohne Ortsteile) zugeordnet wird.

Seitens des Fachausschusses wird ausdrücklich dafür plädiert, der Grundschule Iden die Eigenständigkeit zu bewahren. Es wird die besondere Berücksichtigung des dünnbesiedelten ländlichen Raumes erwartet, das heißt, es sollte wie in der Verordnung bis 2021/22 geregelt, eine Grundschule mit 52 Schüler/ innen bestandsfähig sein.

Das wurde in der Anhörungsphase zur Verordnung 2022 eingefordert und soll auch jetzt möglich sein. Hier sollte die Verordnung nochmals nachgebessert werden oder der Grundschule Iden wird eine Eigenständigkeit zugestanden. Was hiermit als Ausnahmeantrag zu sehen ist.

### 6.6.2. Sekundarschule „Karl Marx“ Osterburg

Für diese Schule wird durch den Landkreis Stendal die Herabsenkung auf bis zu 180 Schüler/ innen bei Zweizügigkeit und der Mindestjahrgangsstärke der Anfangsklasse 5 auf bis zu 30 Schüler zur Daseinsvorsorge für den Zeitraum der Schuljahre 2022/23 bis 2026/27 beantragt.

#### 6.6.3. Gymnasium „Markgraf - Albrecht“ Osterburg

Für diese Schule wird durch den Landkreis Stendal die Herabsenkung in der Sekundarstufe II auf 50 Schüler/ innen zur Daseinsvorsorge für den Zeitraum der Schuljahre 2022/23 bis 2026/27 beantragt.

#### 6.6.4. Förderschule „Anne Frank“ Osterburg

Die Förderschule befindet sich an einem Einzelstandort mit einem überdurchschnittlich großen territorialen Einzugsgebiet. Wegebeziehungen zur dann nächstgelegenen Förderschule für Lernbehinderte in Stendal sind nicht zu rechtfertigen und nicht mit der gültigen Satzung zur Schülerbeförderung vereinbar, wenn eine Schulwegzeit für Grundschulkindern von 30 Minuten bzw. von 60 Minuten für Schüler/innen der Sekundarstufe I zugrunde gelegt wird.

Es wird zur Sicherung der Daseinsvorsorge eine Ausnahmegenehmigung zur Weiterführung der Förderschule „Anne Frank“ als eigenständige Schule beantragt.

Die Förderschule ist die Basisförderschule für ein Förderzentrum, das den nördlichen Bereich des Landkreises Stendal umfasst.

#### 6.6.5. Förderschule für Geistigbehinderte Erleben

**Problemdarstellung:**

Da die Schule an ihre Kapazitätsgrenzen heranreicht, ist zu prüfen, ob die Festlegung einer Kapazitätsgrenze sinnvoll ist.

### **6.7. Tabellarische Darstellung der einzelnen Schulstandorte**

## A. Schülerzahlentwicklung und Berechnung der Schülerzahlen nach der 6. RBP ab dem Schuljahr 2027/28

Grundschule / Schul- und Raumbedarf

Standort: Hansestadt Osterburg

Name: "Am Hain"

Schul-Nr.: 301703

Jahrgang	Mittelfristige Planung														Langfristige Planung										(a)	(b)
	2013/14		2014/15		2015/16		2016/17		2017/18		2018/19		2019/20		2020/21		2021/22		2022/23		2023/24		2024/25			
	20/21	Kl.	21/22	Kl.	22/23	Kl.	23/24	Kl.	24/25	Kl.	25/26	Kl.	26/27	Kl.	27/28	Kl.	28/29	Kl.	29/30	Kl.	30/31	Kl.	31/32	Kl.		
1	2	3	4	5	6	7	8	9	10	11	12	13	14	15	16	17	18	19	20	21	22	23	24	25		
1	49,0	2	44,5	2	68,5	3	69,0	3	44,0	2	52,0	2	61,0	3	41,0	2	40,0	2	38,0	2	37,0	2	35,0	2		
2	60,0	3	49,0	2	44,5	2	68,5	3	69,0	3	44,0	2	52,0	2	61,0	3	41,0	2	40,0	2	38,0	2	37,0	2		
3	48,0	2	60,0	3	49,0	2	44,5	2	68,5	3	69,0	3	44,0	2	52,0	2	61,0	3	41,0	2	40,0	2	38,0	2		
4	48,0	2	48,0	2	60,0	3	49,0	2	44,5	2	68,5	3	69,0	3	44,0	2	52,0	2	61,0	3	41,0	2	40,0	2		
<b>Gesamt</b>	<b>205,0</b>	<b>9</b>	<b>201,5</b>	<b>9</b>	<b>222,0</b>	<b>10</b>	<b>231,0</b>	<b>10</b>	<b>226,0</b>	<b>10</b>	<b>233,5</b>	<b>10</b>	<b>226,0</b>	<b>10</b>	<b>198,0</b>	<b>9</b>	<b>194,0</b>	<b>9</b>	<b>180,0</b>	<b>9</b>	<b>156,0</b>	<b>8</b>	<b>150,0</b>	<b>8</b>		
<b>Zügigkeitsrichtwert</b>	<b>3,4</b>		<b>3,4</b>		<b>3,7</b>		<b>3,9</b>		<b>3,8</b>		<b>3,9</b>		<b>3,8</b>		<b>3,3</b>		<b>3,2</b>		<b>3,0</b>		<b>2,6</b>		<b>2,5</b>			

### Raumbestand

<b>AUR</b>	14
<b>FUR</b>	8
<b>Sporthalle/Sportraum</b>	1 Zweifelhalle

### Legende:



Statistik des Landesschulamtes für das Schuljahr 2020/21 (Stand 09.09.2020)

Grundlage für Eingangsklassen sind die vom 01.07. bis 30.06. des Folgejahres geborenen Kinder (Angaben des Einwohnermeldeamtes: Stand 10.07.2020)

Grundlage für Eingangsklassen ist die 6. Regionalisierte Bevölkerungsprognose des Landes Sachsen-Anhalt

- (a) Geburtsjahr  
(b) Einschulungsjahr

## B. Schülerzahlentwicklung und Berechnung der Schülerzahlen las Mittelwertberechnung ab dem Schuljahr 2027/28

Grundschule / Schul- und Raumbedarf

Standort: Hansestadt Osterburg

Name: "Am Hain"

Schul-Nr.: 301332

Jahrgang	Mittelfristige Planung														Langfristige Planung									
	2013/14		2014/15		2015/16		2016/17		2017/18		2018/19		2019/20		2020/21		2021/22		2022/23		2023/24		2024/25	
	20/21 Kl.	21/22 Kl.	22/23 Kl.	23/24 Kl.	24/25 Kl.	25/26 Kl.	26/27 Kl.	27/28 Kl.	28/29 Kl.	29/30 Kl.	30/31 Kl.	31/32 Kl.	31/32 Kl.	31/32 Kl.	31/32 Kl.	31/32 Kl.	31/32 Kl.	31/32 Kl.	31/32 Kl.	31/32 Kl.	31/32 Kl.	31/32 Kl.	31/32 Kl.	
1	2	3	4	5	6	7	8	9	10	11	12	13	14	15	16	17	18	19	20	21	22	23	24	25
1	49,0	2	44,5	2	68,5	3	69,0	3	44,0	2	52,0	2	61,0	3	57,0	3	57,0	3	57,0	3	57,0	3	57,0	3
2	60,0	3	49,0	2	44,5	2	68,5	3	69,0	3	44,0	2	52,0	2	61,0	3	57,0	3	57,0	3	57,0	3	57,0	3
3	48,0	2	60,0	3	49,0	2	44,5	2	68,5	3	69,0	3	44,0	2	52,0	2	61,0	3	57,0	3	57,0	3	57,0	3
4	48,0	2	48,0	2	60,0	3	49,0	2	44,5	2	68,5	3	69,0	3	44,0	2	52,0	2	61,0	3	57,0	3	57,0	3
<b>Gesamt</b>	<b>205,0</b>	<b>9</b>	<b>201,5</b>	<b>9</b>	<b>222,0</b>	<b>10</b>	<b>231,0</b>	<b>10</b>	<b>226,0</b>	<b>10</b>	<b>233,5</b>	<b>10</b>	<b>226,0</b>	<b>10</b>	<b>214,0</b>	<b>10</b>	<b>227,0</b>	<b>11</b>	<b>232,0</b>	<b>12</b>	<b>228,0</b>	<b>12</b>	<b>228,0</b>	<b>12</b>
<b>Zügigkeitsrichtwert</b>	<b>3,4</b>		<b>3,4</b>		<b>3,7</b>		<b>3,9</b>		<b>3,8</b>		<b>3,9</b>		<b>3,8</b>		<b>3,6</b>		<b>3,8</b>		<b>3,9</b>		<b>3,8</b>		<b>3,8</b>	

### Raumbestand

AUR	14
FUR	8
Sporthalle/Sportraum	1 Zweifelhalle

### Legende:



Statistik des Landesschulamtes für das Schuljahr 2020/21 (Stand 09.09.2020)

Grundlage für Eingangsklassen sind die vom 01.07. bis 30.06. des Folgejahres geborenen Kinder (Angaben des Einwohnermeldeamtes: Stand 10.07.2020)

Grundlage für Eingangsklassen ist die Mittelwertberechnung der Schuljahre 2022/23 bis 2026/27

- (a) Geburtsjahr  
(b) Einschulungsjahr

Grundschule / Strukturdaten des Schulbezirkes

Standort: Hansestadt Osterburg

Name: "Am Hain"

Schul-Nr.: 301332

lfd. Nr.	Schulbezirk (Gemeinde, Ortsteil, Stadtgebiet)	Einwohner per 30.06.2020	Geburten (1)						Geburtenprognose (2)					(a)	(b)	
			14/15	15/16	16/17	17/18	18/19	19/20	20/21	21/22	22/23	23/24	24/25			
			21/22	22/23	23/24	24/25	25/26	26/27	27/28	28/29	29/30	30/31	31/32			
1	<b>Hansestadt Osterburg</b>	<b>5726</b>	32	51	49	29	37	40								
2	OT Dobbrun	112	0	1	0	2	2	1								
3	OT Krumke	151	2	1	0	1	1	1								
4	OT Zedau	87	0	2	0	1	2	0								
5	<b>Düsedau</b>	<b>193</b>	0	2	5	1	2	3								
6	OT Calberwisch	96	0	3	1	0	1	1								
7	<b>Erxleben</b>	<b>282</b>	0	0	3	3	1	4								
8	OT Polkau	97	1	0	1	0	0	4								
9	<b>Königsmark *</b>	<b>210</b>	1,5	2	1	0	0,5	0,5								
10	OT Rengerslage *	72	0	0,5	0	0,5	0	0								
11	OT Wasmerslage *	30	0	0	0	0	0	0								
12	OT Wolterslage *	52	0	0,5	0	0	0	0,5								
13	<b>Krevese</b>	<b>250</b>	2	2	1	1	2	2								
14	OT Dequede	50	0	0	1	0	0	1								
15	OT Polkern	127	1	1	1	2	0	3								
16	OT Röthenberg	22	1	0	0	0	1	0								
17	<b>Meseberg</b>	<b>293</b>	4	2	4	3	2	0								
18	<b>Walsleben *</b>	<b>344</b>	0	0,5	2	0	0,5	0								
19	OT Uchtenhagen *	16	0	0	0	0,5	0	0								
6. Regionalisierte Bevölkerungsprognose									41	40	38	37	35			
<b>gesamt:</b>		<b>8210</b>	<b>44,5</b>	<b>68,5</b>	<b>69,0</b>	<b>44,0</b>	<b>52,0</b>	<b>61,0</b>	<b>41</b>	<b>40</b>	<b>38</b>	<b>37</b>	<b>35</b>			
<b>Mittelwertberechnung</b>									<b>57</b>	<b>57</b>	<b>57</b>	<b>57</b>	<b>57</b>			

(1) Lebende, die im Zeitraum vom 01.07. bis 30.06. des Folgejahres geboren sind (Angaben des Einwohnermeldeamtes) Stand 10.07.2020

(2) Grundlage der Prognose ist die 6. Regionalisierte Bevölkerungsprognose

(a) Geburtsjahr

(b) Einschulungsjahr

\* 0,5 bei Königsmark, Rengerslage, Wasmerslage, Wolterslage und ab 2022/23 Walsleben und Uchtenhagen

## A. Schülerzahlentwicklung und Berechnung der Schülerzahlen nach der 6. RBP ab dem Schuljahr 2027/28

Grundschule / Schul- und Raumbedarf

Standort: Flessau

Name:

Schul-Nr.: 301636

Jahrgang	Mittelfristige Planung														Langfristige Planung										(a)	(b)
	2013/14		2014/15		2015/16		2016/17		2017/18		2018/19		2019/20		2020/21		2021/22		2022/23		2023/24		2024/25			
	20/21 Kl.		21/22 Kl.		22/23 Kl.		23/24 Kl.		24/25 Kl.		25/26 Kl.		26/27 Kl.		27/28 Kl.		28/29 Kl.		29/30 Kl.		30/31 Kl.		31/32 Kl.			
1	2	3	4	5	6	7	8	9	10	11	12	13	14	15	16	17	18	19	20	21	22	23	24	25		
1	20	1	25	1	24	1	30	2	21	1	18	1	25	1	18	1	17	1	16	1	16	1	15	1		
2	22	1	20	1	25	1	24	1	30	2	21	1	18	1	25	1	18	1	17	1	16	1	16	1		
3	24	1	22	1	20	1	25	1	24	1	30	2	21	1	18	1	25	1	18	1	17	1	16	1		
4	18	1	24	1	22	1	20	1	25	1	24	1	30	2	21	1	18	1	25	1	18	1	17	1		
<b>Gesamt</b>	<b>84</b>	<b>4</b>	<b>91</b>	<b>4</b>	<b>91</b>	<b>4</b>	<b>99</b>	<b>5</b>	<b>100</b>	<b>5</b>	<b>93</b>	<b>5</b>	<b>94</b>	<b>5</b>	<b>82</b>	<b>4</b>	<b>78</b>	<b>4</b>	<b>76</b>	<b>4</b>	<b>67</b>	<b>4</b>	<b>64</b>	<b>4</b>		
<b>Zügigkeits- richtwert</b>	<b>1,4</b>		<b>1,5</b>		<b>1,5</b>		<b>1,7</b>		<b>1,7</b>		<b>1,6</b>		<b>1,6</b>		<b>1,4</b>		<b>1,3</b>		<b>1,3</b>		<b>1,1</b>		<b>1,1</b>			

### Raumbestand

<b>AUR</b>	<b>4</b>
<b>FUR</b>	<b>6</b>
<b>Sporthalle/Sportraum</b>	<b>1 Einfeldhalle</b>

### Legende:



Statistik des Landesschulamtes für das Schuljahr 2020/21 (Stand 09.09.2020)

Grundlage für Eingangsklassen sind die vom 01.07. bis 30.06. des Folgejahres geborenen Kinder (Angaben des Einwohnermeldeamtes: Stand 10.07.2020)

Grundlage für Eingangsklassen ist die 6. Regionalisierte Bevölkerungsprognose des Landes Sachsen-Anhalt

- (a) Geburtsjahr  
(b) Einschulungsjahr

## B. Schülerzahlentwicklung und Berechnung der Schülerzahlen als Mittelwertberechnung ab dem Schuljahr 2027/28

Grundschule / Schul- und Raumbedarf

Standort: Flessau

Name:

Schul-Nr.: 301636

Jahrgang	Mittelfristige Planung														Langfristige Planung										(a)	(b)
	2013/14		2014/15		2015/16		2016/17		2017/18		2018/19		2019/20		2020/21		2021/22		2022/23		2023/24		2024/25			
	20/21 Kl.		21/22 Kl.		22/23 Kl.		23/24 Kl.		24/25 Kl.		25/26 Kl.		26/27 Kl.		27/28 Kl.		28/29 Kl.		29/30 Kl.		30/31 Kl.		31/32 Kl.			
1	2	3	4	5	6	7	8	9	10	11	12	13	14	15	16	17	18	19	20	21	22	23	24	25		
1	20	1	25	1	24	1	30	2	21	1	18	1	25	1	24	1	24	1	24	1	24	1	24	1	24	1
2	22	1	20	1	25	1	24	1	30	2	21	1	18	1	25	1	24	1	24	1	24	1	24	1	24	1
3	24	1	22	1	20	1	25	1	24	1	30	2	21	1	18	1	25	1	24	1	24	1	24	1	24	1
4	18	1	24	1	22	1	20	1	25	1	24	1	30	2	21	1	18	1	25	1	24	1	24	1	24	1
<b>Gesamt</b>	<b>84</b>	<b>4</b>	<b>91</b>	<b>4</b>	<b>91</b>	<b>4</b>	<b>99</b>	<b>5</b>	<b>100</b>	<b>5</b>	<b>93</b>	<b>5</b>	<b>94</b>	<b>5</b>	<b>88</b>	<b>4</b>	<b>91</b>	<b>4</b>	<b>97</b>	<b>4</b>	<b>95</b>	<b>4</b>	<b>95</b>	<b>4</b>	<b>95</b>	<b>4</b>
<b>Zügigkeitsrichtwert</b>	<b>1,4</b>		<b>1,5</b>		<b>1,5</b>		<b>1,7</b>		<b>1,7</b>		<b>1,6</b>		<b>1,6</b>		<b>1,5</b>		<b>1,5</b>		<b>1,6</b>		<b>1,6</b>		<b>1,6</b>		<b>1,6</b>	

### Raumbestand

<b>AUR</b>	<b>4</b>
<b>FUR</b>	<b>6</b>
<b>Sporthalle/Sportraum</b>	<b>1 Einfeldhalle</b>

### Legende:



Statistik des Landesschulamtes für das Schuljahr 2020/21 (Stand 09.09.2020)

Grundlage für Eingangsklassen sind die vom 01.07. bis 30.06. des Folgejahres geborenen Kinder (Angaben des Einwohnermeldeamtes: 10.07.2020 / 13.01.20

Grundlage für Eingangsklassen ist die Mittelwertberechnung der Schuljahre 2022/23 bis 2026/27

- (a) Geburtsjahr  
(b) Einschulungsjahr

Grundschule / Strukturdaten des Schulbezirkes

Standort: Flessau

Name:

Schul-Nr.: 301636

lfd. Nr.	Schulbezirk (Gemeinde, Ortsteil, Stadtgebiet)	Einwohner per 30.06.2020	Geburten (1)						Geburtenprognose (2)					
			14/15	15/16	16/17	17/18	18/19	19/20	20/21	21/22	22/23	23/24	24/25	
			21/22	22/23	23/24	24/25	25/26	26/27	27/28	28/29	29/30	30/31	31/32	
1	Flessau	390	1	5	3	2	3	3						
2	OT Natterheide	92	0	0	1	0	0	1						
3	OT Rönnebeck	84	1	0	1	1	0	0						
4	OT Storbeck	142	0	1	1	2	1	1						
5	OT Wollenrade	63	0	0	0	0	0	1						
6	Rossau (mit Klein Rossau)	327	4	3	4	2	2	0						
7	OT Schlieksdorf	21	0	0	0	0	0	0						
8	Ballerstedt	202	0	1	5	0	1	4						
9	OT Klein Ballerstedt	46	1	2	0	0	1	0						
10	Gladigau	189	2	1	2	1	3	1						
11	OT Orpensdorf	42	1	0	1	0	0	0						
12	OT Schmersau	77	2	0	2	0	1	0						
<b>Altmärkische Höhe</b>														
13	OT Boock	114	4	0	1	0	1	0						
14	OT Bretsch	232	2	2	0	4	1	3						
15	OT Dewitz	101	1	0	1	0	2	1						
16	OT Einwinkel	117	0	0	0	1	1	1						
17	OT Gagel	104	1	0	2	2	1	1						
18	OT Kossebau	189	2	4	2	1	0	3						
19	OT Lückstedt	213	1	0	1	2	0	1						
20	OT Priemern	101	0	0	0	1	0	0						
21	OT Rathleben	39	0	1	0	1	0	1						
22	OT Stapel	138	1	4	0	1	0	3						
23	OT Wohlenberg	82	1	0	3	0	0	0						
6. Regionalisierte Bevölkerungsprognose									18	17	16	16	15	
<b>gesamt:</b>		<b>3105</b>	<b>25</b>	<b>24</b>	<b>30</b>	<b>21</b>	<b>18</b>	<b>25</b>	<b>18</b>	<b>17</b>	<b>16</b>	<b>16</b>	<b>15</b>	
<b>Mittelwertberechnung</b>									<b>24</b>	<b>24</b>	<b>24</b>	<b>24</b>	<b>24</b>	

(1) Lebende, die im Zeitraum vom 01.07. bis 30.06. des Folgejahres geboren sind (Angaben des Einwohnermeldeamtes) Stand 10.07.2020/13.01.2021

(2) Grundlage der Prognose ist die 6. Regionalisierte Bevölkerungsprognose

(a) Geburtsjahr

(b) Einschulungsjahr



## Schülerzahlentwicklung und Berechnung der Schülerzahlen

Standort: Osterburg

Sekundarschule / Schul- und Raumbedarf  
Name: "Karl Marx"





Schul-Nr.: 301445

Jahrgang	20/21		21/22		Mittelfristige Planung										Langfristige Planung									
	Kl.		Kl.		22/23	Kl.	23/24	Kl.	24/25	Kl.	25/26	Kl.	26/27	Kl.	27/28	Kl.	28/29	Kl.	29/30	Kl.	30/31	Kl.	31/32	Kl.
1	2	3	4	5	6	7	8	9	10	11	12	13	14	15	16	17	18	19	20	21	22	23	24	25
5	48	2	34	2	33	2	41	2	35	2	33	2	46	2	49	2	28	1	35	2	39	2	39	2
6	42	2	50	2	36	2	35	2	43	2	37	2	34	2	48	2	51	2	29	2	36	2	41	2
7	44	2	44	2	52	2	37	2	36	2	45	2	39	2	36	2	50	2	53	2	30	2	38	2
8	41	2	47	2	47	2	56	2	40	2	39	2	48	2	41	2	38	2	53	2	57	3	32	2
9	37	2	43	2	49	2	48	2	58	3	41	2	40	2	50	2	43	2	39	2	55	2	59	3
10	38	2	31	2	36	2	41	2	41	2	49	2	35	2	34	2	42	2	36	2	33	2	47	2
<b>Summe JG. 5-10</b>	<b>250</b>	<b>12</b>	<b>249</b>	<b>12</b>	<b>253</b>	<b>12</b>	<b>259</b>	<b>12</b>	<b>253</b>	<b>13</b>	<b>243</b>	<b>12</b>	<b>241</b>	<b>12</b>	<b>257</b>	<b>12</b>	<b>252</b>	<b>11</b>	<b>246</b>	<b>12</b>	<b>251</b>	<b>13</b>	<b>256</b>	<b>13</b>
<b>Zügigkeitsrichtwert</b>	<b>2,1</b>		<b>2,1</b>		<b>2,1</b>		<b>2,2</b>		<b>2,1</b>		<b>2,0</b>		<b>2,0</b>		<b>2,1</b>		<b>2,1</b>		<b>2,1</b>		<b>2,1</b>		<b>2,1</b>	

### Raumbestand

<b>AUR</b>	<b>13</b>
<b>FUR</b>	<b>12</b>
<b>Sporthalle/Sportraum</b>	<b>1 Dreifeldhalle</b>

### Legende:

	Statistik des Landesschulamtes Sachsen-Anhalt für das Schuljahr 2020/21 (Stand 09.09.2020)
	Grundlage für Eingangsklassen sind die anteiligen Grundschulzahlen des Landesschulamtes (Stand 09.09.2020)
	Grundlage für Eingangsklassen sind die vom 01.07. bis 30.06. des Folgejahres geborenen Kinder (Angaben der Einwohnermeldeämter: Stand Juli 2020)
	Grundlage für Eingangsklasse ist die Mittelwertberechnung der Schuljahre 2021/22 bis 2026/27 der Grundschulen

**Sekundarschule/ Anzahl der Schüler in den 5. Klassen**

**Standort: Hansestadt Osterburg Name: "Karl Marx"**

**Schul-Nr.: 301445**

		Einsch. 17/18	Einsch. 18/19	Einsch. 19/20	Einsch. 20/21	Einsch. 21/22	Einsch. 22/23	Einsch. 23/24	Einsch. 24/25	Einsch. 25/26	Einsch. 26/27	Einsch. 27/28
Lfd. Nr.	Einzugsbezirk	Schüler 21/22	Schüler 22/23	Schüler 23/24	Schüler 24/25	Schüler 25/26	Schüler 26/27	Schüler 27/28	Schüler 28/29	Schüler 29/30	Schüler 30/31	Schüler 31/32
1	2	3	4	5	6	7	8	9	10	11	12	13
1	GS Osterburg	48	48	60	49	46	68	69	44	52	61	57
2	GS Flessau	16	13	17	15	12	13	20	8	12	11	14
3	GS Iden	1	2	1	3	4	6	4	1	2	2	3
	<b>Gesamt</b>	<b>65</b>	<b>63</b>	<b>78</b>	<b>67</b>	<b>62</b>	<b>87</b>	<b>93</b>	<b>53</b>	<b>66</b>	<b>74</b>	<b>74</b>
<b>prozentualer Anteil: 52,8%</b>		<b>34</b>	<b>33</b>	<b>41</b>	<b>35</b>	<b>33</b>	<b>46</b>	<b>49</b>	<b>28</b>	<b>35</b>	<b>39</b>	<b>39</b>

Einsch. = Einschulungsjahrgang

Schüler 2021/22 bis 2031/32 = Anzahl Schüler der 5. Klassen in den Schuljahren 2021/22 bis 2031/32

## Schülerzahlentwicklung und Berechnung der Schülerzahlen

Standort: Hansestadt Osterburg

Gymnasium / Schul- und Raumbedarf  
Name: "Markgraf-Albrecht"

Schul-Nr.: 301422

Jahrgang	20/21		21/22		Mittelfristige Planung										Langfristige Planung									
	Kl.		Kl.		Kl.		Kl.		Kl.		Kl.		Kl.		Kl.		Kl.		Kl.		Kl.		Kl.	
1	2	3	4	5	6	7	8	9	10	11	12	13	14	15	16	17	18	19	20	21	22	23	24	25
5	77	3	92	4	84	3	98	4	88	4	82	3	103	4	99	4	86	4	74	3	88	4	88	4
6	84	3	76	3	91	4	83	3	97	4	87	4	81	3	102	4	98	4	85	4	73	3	87	4
7	76	3	82	3	74	3	89	4	81	3	94	4	85	4	79	3	99	4	95	4	83	3	71	3
8	80	3	73	3	78	3	71	3	85	4	77	3	90	4	81	3	75	3	95	4	91	4	79	3
9	81	3	74	3	68	3	73	3	66	3	79	3	72	3	84	3	75	3	70	3	88	4	85	4
10	63	3	76	3	69	3	63	3	68	3	61	3	73	3	67	3	78	3	70	3	65	3	82	3
11	69		60		72		66		60		64		58		69		63		74		66		62	
12	66		61		53		63		58		53		57		52		62		56		66		59	
<b>Summe JG. 5-12</b>	<b>596</b>	<b>18</b>	<b>593</b>	<b>19</b>	<b>589</b>	<b>19</b>	<b>605</b>	<b>20</b>	<b>602</b>	<b>21</b>	<b>598</b>	<b>20</b>	<b>619</b>	<b>21</b>	<b>632</b>	<b>20</b>	<b>637</b>	<b>21</b>	<b>619</b>	<b>21</b>	<b>620</b>	<b>21</b>	<b>613</b>	<b>21</b>
<b>Zügigkeitsrichtwert</b>	<b>3,7</b>		<b>3,7</b>		<b>3,7</b>		<b>3,8</b>		<b>3,8</b>		<b>3,7</b>		<b>3,9</b>		<b>4,0</b>		<b>4,0</b>		<b>3,9</b>		<b>3,9</b>		<b>3,8</b>	

### Raumbestand

<b>AUR</b>	<b>27</b>
<b>FUR</b>	<b>10</b>
<b>Sporthalle/Sportraum</b>	<b>3</b> Einfeld-, Zweifeld- und Dreifeldhalle (1x Einfeld-, 1x Zweifeld- und 1x Dreifeldhalle)

### Legende:



Statistik des Landesschulamtes für das Schuljahr 2020/21 (Stand 09.09.2020)

Grundlage für Eingangsklassen sind die anteiligen Grundschulzahlen des Landesschulamtes ( Stand 09.09.2020)

Grundlage für Eingangsklassen sind die vom 01.07. bis 30.06. des Folgejahres geborenen Kinder (Angaben der Einw ohnermeldeamtes: Stand Juli 2020)

Grundlage für Eingangsklasse ist die Mittelw ertsberechnung der Schuljahre 2021/22 bis 2026/27 der Grundschulen

Gymnasium/ Anzahl der Schüler in den 5. Klassen

Standort: Hansestadt Osterburg Name: "Markgraf-Albrecht"

Schul-Nr.: 301422

		Einsch. 17/18	Einsch. 18/19	Einsch. 19/20	Einsch. 20/21	Einsch. 21/22	Einsch. 22/23	Einsch. 23/24	Einsch. 24/25	Einsch. 25/26	Einsch. 26/27	Einsch. 27/28
Lfd. Nr.	Einzugsbezirk	Schüler 21/22	Schüler 22/23	Schüler 23/24	Schüler 24/25	Schüler 25/26	Schüler 26/27	Schüler 27/28	Schüler 28/29	Schüler 29/30	Schüler 30/31	Schüler 31/32
1	2	3	4	5	6	7	8	9	10	11	12	13
1	GS Osterburg	48	48	60	49	47	69	69	44	52	61	57
2	GS Flessau	18	24	22	20	25	24	30	21	18	25	24
3	GS Goldbeck	22	25	20	36	21	26	24	16	14	28	20
4	GS Iden	18	17	18	11	11	19	8	12	5	7	10
5	GS Arneburg	32	36	41	28	26	43	32	41	25	36	34
6	GS Bismark	7	6	7	5	10	3	9	5	3	2	5
7	GS Seehausen	60	33	47	47	43	51	48	50	50	38	47
8	GS Groß Garz	19	15	19	17	16	15	21	21	10	17	17
9	GS Arendsee	2	2	5	3	1	3	2	1	3	1	2
<b>Gesamt</b>		<b>226</b>	<b>206</b>	<b>239</b>	<b>216</b>	<b>200</b>	<b>253</b>	<b>243</b>	<b>211</b>	<b>180</b>	<b>215</b>	<b>216</b>

<b>prozentualer Anteil: 40,9 %</b>	<b>92</b>	<b>84</b>	<b>98</b>	<b>88</b>	<b>82</b>	<b>103</b>	<b>99</b>	<b>86</b>	<b>74</b>	<b>88</b>	<b>88</b>
------------------------------------	-----------	-----------	-----------	-----------	-----------	------------	-----------	-----------	-----------	-----------	-----------

Einsch. = Einschulungsjahrgang

Schüler 2021/22 bis 2031/32 = Anzahl Schüler der 5. Klassen in den Schuljahren 2021/22 bis 2031/32

Förderschule LB / Schul-und Raumbedarf

Standort: Hansestadt Osterburg

Name: "Anne Frank"

Schul-Nr.: 301456

Jahrgang	20/21		21/22		Mittelfristige Planung										Langfristige Planung									
	Kl.		Kl.		Kl.		Kl.		Kl.		Kl.		Kl.		Kl.		Kl.		Kl.		Kl.		Kl.	
1	2	3	4	5	6	7	8	9	10	11	12	13	14	15	16	17	18	19	20	21	22	23	24	25
3	8	1	11	1	11	1	10	1	12	1	11	1	10	1	9	1	10	1	10	1	10	1	10	1
4	3	1	8	1	11	1	11	1	10	1	12	1	11	1	10	1	9	1	10	1	10	1	10	1
5	16	1	3	1	8	1	11	1	11	1	10	1	12	1	11	1	10	1	9	1	10	1	10	1
6	8	1	16	1	3	1	8	1	11	1	11	1	10	1	12	1	11	1	10	1	9	1	10	1
7	12	1	8	1	16	1	3	1	8	1	11	1	11	1	10	1	12	1	11	1	10	1	9	1
8	14	1	12	1	8	1	16	1	3	1	8	1	11	1	11	1	10	1	12	1	11	1	10	1
9	11	1	14	1	12	1	8	1	16	1	3	1	8	1	11	1	11	1	10	1	12	1	11	1
<b>Summe JG. 3-9</b>	<b>72</b>	<b>7</b>	<b>72</b>	<b>7</b>	<b>69</b>	<b>7</b>	<b>67</b>	<b>7</b>	<b>71</b>	<b>7</b>	<b>66</b>	<b>7</b>	<b>74</b>	<b>7</b>	<b>74</b>	<b>7</b>	<b>73</b>	<b>7</b>	<b>72</b>	<b>7</b>	<b>72</b>	<b>7</b>	<b>71</b>	<b>7</b>

Raumbestand

AUR	8
FUR	4
Sporthalle/Sportraum	1 Einfeldhalle

Legende:

	Statistik des Landesschulamtes Sachsen-Anhalt für das Schuljahr 2020/21 (Stand 09.09.2020)
	Grundlage für Eingangsklassen sind die anteiligen Grundschulzahlen des Landesschulamtes (Stand 09.09.2020)
	Grundlage für Eingangsklassen sind die vom 01.07. bis 30.06. des Folgejahres geborenen Kinder (Angaben der Einwohnermeldeamtes: Stand Juli 2020)
	Grundlage für Eingangsklasse ist die Mittelwertsberechnung der Schuljahre 2021/22 bis 2026/27 der Grundschulen

Förderschule LB/ Anzahl der Schüler in der 3. Klasse

Standort: Hansestadt Osterburg

Name: "Anne Frank"

Schul-Nr.: 301456

		19/20	20/21	21/22	22/23	23/24	24/25	25/26	26/27	27/28	28/29	29/30	Einschulung Schuljahr 3.Klasse
Lfd. Nr.	Einzugsbezirk	21/22	22/23	23/24	24/25	25/26	26/27	27/28	28/29	29/30	30/31	31/32	
1	2	3	4	5	6	7	8	9	10	11	12	13	
1	GS Osterburg	60	49	47	69	69	44	52	61	57	57	57	
2	GS Flessau	22	20	25	24	30	21	18	25	24	24	24	
3	GS Goldbeck	20	36	21	26	24	16	14	28	22	22	22	
4	GS Iden	18	11	11	19	8	12	5	7	9	9	9	
5	GS Arneburg	15	16	12	12	14	18	12	14	14	14	14	
6	GS Seehausen	47	47	43	51	48	50	50	38	47	47	47	
7	GS Groß Garz	19	17	16	15	21	21	10	17	17	17	17	
8	GS Bismark	45	40	47	38	37	36	29	25	35	35	35	
9	GS Arendsee	5	3	1	3	2	1	3	1	2	2	2	
10	GS "Nord" Stendal	4	3	6	8	1	8	5	2	5	5	5	
<b>Gesamt</b>		<b>255</b>	<b>242</b>	<b>229</b>	<b>265</b>	<b>254</b>	<b>227</b>	<b>198</b>	<b>218</b>	<b>232</b>	<b>232</b>	<b>232</b>	
<b>prozentualer Anteil: 4,45 %</b>		<b>11</b>	<b>11</b>	<b>10</b>	<b>12</b>	<b>11</b>	<b>10</b>	<b>9</b>	<b>10</b>	<b>10</b>	<b>10</b>	<b>10</b>	

Förderschule GB / Schul-und Raumbedarf

Standort: Erleben

Name:

Schul-Nr.: 307903

Stufen	20/21		21/22		Mittelfristige Planung										Langfristige Planung									
	Kl.		Kl.		22/23	Kl.	23/24	Kl.	24/25	Kl.	25/26	Kl.	26/27	Kl.	27/28	Kl.	28/29	Kl.	29/30	Kl.	30/31	Kl.	31/32	Kl.
1	2	3	4	5	6	7	8	9	10	11	12	13	14	15	16	17	18	19	20	21	22	23	24	25
Unterstufe (Jahrgang 1-4)	22	3	21	3	21	3	21	3	20	2	19	2	19	2	18	2	18	2	19	2	19	2	19	2
Mittelstufe (Jahrgang 5-6)	8	1	9	2	10	2	10	2	10	2	10	2	10	2	11	2	10	2	9	2	9	2	9	2
Oberstufe (Jahrgang 7-9)	17	2	15	2	14	2	13	2	14	2	15	2	15	2	15	2	15	2	15	2	15	2	14	2
Werkstufe (Jahrgang 10-12)	10	2	12	2	15	2	17	2	15	2	14	2	13	2	14	2	15	2	15	2	15	2	15	2
Summe	57	8	58	9	59	9	62	9	60	8	58	8	57	8	58	8	58	8	58	8	58	8	57	8

Raumbestand

AUR	8
FUR	7
Sporthalle/Sportraum	1 Einfeldhalle

Legende:



Grundlage der Eingangsklassen sind Angaben der Einwohnermeldeämter (07.2020) bei der Mittelstufe d

Statistik des Landesschulamtes Sachsen-Anhalt für das Schuljahr 2020/21 (Stand 09.09.2020)

Grundlage der Eingangsklassen sind Angaben der Einwohnermeldeämter (07.2020) und der Mittelstufe vom Landesschulamtes (09.09.2020)

Grundlage der Eingangsklassen ist die Mittelwertberechnung und der Mittelstufe die Angaben der Einwohnermeldeämter (Juli 2020)

Grundlage der Eingangsklassen und der Mittelstufe ist die Mittelwertberechnung

Förderschule GB/ Anzahl der Schüler zur Einschulung

Standort: Erxleben

Name:

Schul-Nr.: 307903

		10/11	11/12	12/13	13/14	14/15	15/16	16/17	17/18	18/19	19/20	20/21	21/22	22/23	23/24	24/25	Geburtsjahr
Lfd. Nr.	Einzugsbezirk	17/18	18/19	19/20	20/21	21/22	22/23	23/24	24/25	25/26	26/27	27/28	28/29	29/30	30/31	31/32	Einschulung
1	2	3	4	5	6	7	8	9	10	11	12	12	13	14	15	16	
1	GS Osterburg	48	48	60	49	47	69	69	44	52	61	57	57	57	57	57	
2	GS Flessau	18	24	22	20	25	24	30	21	18	25	24	24	24	24	24	
3	GS Goldbeck	22	25	20	36	21	26	24	16	14	28	22	22	22	22	22	
4	GS Iden	18	17	18	11	11	19	8	12	5	7	10	10	10	10	10	
5	GS Arneburg	27	34	36	24	18	24	27	31	17	29	24	24	24	24	24	
6	GS Seehausen	60	33	47	47	43	51	48	50	50	38	47	47	47	47	47	
7	GS Groß Garz	19	15	19	17	16	15	21	21	10	17	17	17	17	17	17	
8	GS Bismark	45	46	60	45	55	42	44	39	38	30	41	41	41	41	41	
9	GS Arendsee	2	2	5	3	1	3	2	1	3	1	2	2	2	2	2	
10	GS "Nord" Stendal	5	2	4	3	6	8	1	8	5	2	5	5	5	5	5	
<b>Gesamt</b>		<b>264</b>	<b>246</b>	<b>291</b>	<b>255</b>	<b>243</b>	<b>281</b>	<b>274</b>	<b>243</b>	<b>212</b>	<b>238</b>	<b>249</b>	<b>249</b>	<b>249</b>	<b>249</b>	<b>249</b>	
<b>prozentualer Anteil: 1,92%</b>		<b>5,1</b>	<b>4,7</b>	<b>5,6</b>	<b>4,9</b>	<b>4,7</b>	<b>5,4</b>	<b>5,3</b>	<b>4,7</b>	<b>4,1</b>	<b>4,6</b>	<b>4,8</b>	<b>4,8</b>	<b>4,8</b>	<b>4,8</b>	<b>4,8</b>	





# Verbandsgemeinde Arneburg – Goldbeck

## **7. Darstellung, Analyse und Begründung der Planungsziele für die Allgemeinbildenden Schulen für das Planungsgebiet der Verbandsgemeinde Arneburg – Goldbeck**

### **7.1. Vorbemerkung**

### **7.2. Grundschulen**

Grundschule Arneburg  
Grundschulverbund Goldbeck-Iden mit  
Hauptstandort Goldbeck und  
Teilstandort Iden

### **7.3. Sekundarschule**

Sekundarschule „Geschwister Scholl“ Goldbeck

### **7.4. Gymnasium**

-----

### **7.5. Förderschule**

-----

### **7.6. Zusätzliche Erläuterungen und Problemdarstellung**

### **7.7. Tabellarische Darstellung der einzelnen Schulstandorte**

### **7.1. Vorbemerkung**

Für die Erarbeitung der Tabellen zur Darstellung der Schülerzahlen in den einzelnen Schulstandorten wurden die Daten des Einwohnermeldeamtes der Verbandsgemeinde Arneburg-Goldbeck vom 27.07.2020 herangezogen.

Für die Berechnung der langfristigen Prognose wurde unter A. eine Berechnung nach der 6. RBP und B. eine Mittelwertberechnung durchgeführt.

### **7.2 Grundschulen**

#### Darstellung:

Bis zum Schuljahr 2026/27 werden für das o. g. Planungsgebiet folgende Grundschulen angezeigt:

Grundschule Arneburg  
Grundschulverbund Goldbeck-Iden mit  
Hauptstandort Goldbeck und  
Teilstandort Iden

Der Schulbezirk der Grundschule Arneburg umfasst folgende Mitgliedsgemeinden mit Ortsteilen (OT):

Stadt Arneburg	- OT Dalchau, OT Beelitz
Hassel	- OT Sanne, OT Wischer, OT Chausseehaus
Eichstedt	- OT Lindtorf, OT Rindtorf, OT Baumgarten

Hohenberg-Krusemark	- OT Hindenburg, OT Klein Hindenburg, OT Gethlingen
	- OT Groß Ellingen, OT Klein Ellingen
	- OT Schwarzholz, OT Kirch-Polkritz
	- OT Altenzaun, OT Osterholz, OT Rosenhof

- bis einschließlich Schuljahr 2022/23 OT Hindenburg, OT Klein Hindenburg und OT Gethlingen
- bis einschließlich Schuljahr 2024/25 Hohenberg-Krusemark (ohne Ortsteile)

Der Schulverbund Goldbeck-Iden umfasst folgende Mitgliedsgemeinden mit Ortsteilen (OT) für den

a) Schulbezirk des Hauptstandortes Goldbeck:

Goldbeck	- OT Bertkow, OT Plätz, OT Möllendorf, OT Petersmark
Eichstedt	- nur OT Baben
Rochau	- OT Klein Schwechten, OT Häsewig, OT Ziegenhagen, OT Schartau

b) Schulbezirk des Teilstandortes Iden:

Iden	- OT Rohrbeck, OT Busch - OT Sandauerholz, OT Büttnershof, OT Germerslage, OT Kannenberg
Hansestadt Werben	- OT Räbel, OT Behrendorf, OT Kolonie Neu-Werben - OT Giesenslage, OT Berge
Hohenberg-Krusemark	- OT Hindenburg, OT Klein Hindenburg, OT Gethlingen

- ab Schuljahr 2023/24 OT Hindenburg, OT Klein Hindenburg und OT Gethlingen
- ab Schuljahr 2025/26 Hohenberg-Krusemark (ohne Ortsteile)

Aus der Einheitsgemeinde Hansestadt Osterburg (Altmark) werden folgende Ortschaften und Ortsteile der Grundschule Iden mit Wahlrecht zugeordnet:

Hansestadt Osterburg	- Ortschaft Walsleben mit den Ortsteilen Walsleben und Uchtenhagen - Ortschaft Königsmark mit den Ortsteilen Königsmark, Wasmerslage, Rengerslage und Wolterslage
----------------------	--

Begründung:

Die *Grundschule Arneburg* erreicht den Richtwert zur Festlegung der Einzigigkeit für die jeweils einzuschulenden Kinder von mindestens 15 Schüler/innen in den Schuljahren 2022/23 bis 2026/27 sowie für die Langfristprognose.

Damit ist die *Grundschule Arneburg* mittelfristig bestandsfähig.

Der *Grundschulverbund Goldbeck-Iden* erreicht

- a) am Hauptstandort den Richtwert zur Festlegung der Einzigigkeit für die jeweils einzuschulenden Kinder von mindestens 20 Schüler/innen und erfüllt somit die geforderte Regelzügigkeit für die Schuljahre 2022/23 bis 2026/27 sowie für die Langfristprognose
- und
- b) am Teilstandort den Richtwert zur Festlegung der Einzigigkeit für die jeweils einzuschulenden Kinder von mindestens 10 Schüler/innen, außer im Schuljahr 2025/26, aber erreicht die Gesamtschülerzahl am Standort von mehr als 40 Schüler/innen für die Schuljahre 2022/23 bis 2026/27.

Damit sind der *Hauptstandort und Teilstandort des Grundschulverbundes* mittelfristig bestandsfähig

- siehe zusätzliche Erläuterungen 7.6.1.

### **7.3. Sekundarschule**

#### Darstellung:

Bis zum Schuljahr 2026/27 wird für das o. g. Planungsgebiet folgende Sekundarschule angezeigt:

Sekundarschule „Geschwister Scholl“ Goldbeck

Der Schulbezirk der Sekundarschule „Geschwister-Scholl“ Goldbeck umfasst:

Grundschulbezirk Goldbeck

Grundschulbezirk Arneburg

- ohne Gemeinde Hassel mit den OT Chausseehaus, OT Sanne und OT Wischer

Grundschulbezirk Iden

- ohne die Ortschaft Königsmark mit den Ortsteilen Wasmerlage, Rengerslage und Wolterslage der Einheitsgemeinde der Hansestadt Osterburg

#### Begründung:

Die *Sekundarschule „Geschwister Scholl“ Goldbeck* erreicht den Zügigkeitsrichtwert von mindestens 2 (= 40 Kinder) für die jeweils in der 5. Klasse aufzunehmenden Kinder nur im Schuljahr 2024/25.

Diese Schule erreicht nicht die Mindestschülerzahl von 240 Schüler/innen in den Schuljahren 2022/23 bis 2026/27.

Bezogen auf die langfristige Prognose bis zum Schuljahr 2031/32 liegt die Schülerzahl ebenfalls unter 240.

Aus Gründen der Daseinsvorsorge kann auf diesen Schulstandort nicht verzichtet werden.

Damit ist die *Sekundarschule „Geschwister Scholl“ Goldbeck* bis zum Schuljahr 2026/27 bestandsfähig.

- siehe zusätzliche Erläuterungen 7.6.2.

### **7.4. Gymnasien**

-----

### **7.5. Förderschule**

-----

## **7.6. Zusätzliche Erläuterungen und Problemdarstellung**

### 7.6.1. Grundschulverbund Goldbeck-Iden hier Teilstandort Iden

Erläuterungen:

Um den Grundschulstandort Iden als Unterrichtsort für die Kinder des Schuleinzugsbezirkes zu sichern, strebt die Verbandsgemeinde Arneburg-Goldbeck die Bildung eines Grundschulverbundes mit der Grundschule Goldbeck zum Schuljahr 2023/24 an. Dieser Grundschulverbund hat bis zum Schuljahr 2031/32 bestand.

Die Ortschaft Königsmark mit den Ortsteilen Wasmerslage, Rengerslage und Wolterslage wird weiterhin wie in der vergangenen Schulentwicklungsperiode gleichberechtigt den Schulbezirken der Grundschulen in Osterburg und Iden zugeordnet.

Mit Beschluss des Stadtrates vom 16.02.2021 hat die Hansestadt Osterburg entschieden, dass auch die Ortschaft Walsleben mit dem Ortsteil Uchtenhagen der Hansestadt Osterburg gleichberechtigt den Schulbezirken der Grundschulen in Osterburg und Iden beginnend mit der ersten Klasse ab dem Schuljahr 2022/23 zugeordnet werden soll. Damit wird den Eltern die Möglichkeit eröffnet, sich für die Grundschule Osterburg oder die Grundschule Iden zu entscheiden.

Die Kinder der Ortschaft Königsmark und Ortsteile besuchen ab der Klassenstufe 5 die Sekundarschule Osterburg.

Die Kinder der Ortschaft Walsleben und Ortsteile besuchen ab der Klassenstufe 5 nach dem Besuch der Grundschule Osterburg die Sekundarschule Osterburg und nach dem Besuch der Grundschule in Iden die Sekundarschule in Goldbeck.

#### **Problemdarstellung:**

Seitens des Schul-, Sport-, und Kulturausschusses des Landkreises Stendal wird das Wahlrecht für die genannten Ortsteile der Hansestadt Osterburg bezogen auf die Grundschule Iden ausgesprochen kritisch gesehen, da dieser Schulstandort dadurch deutlich geschwächt wird.

Die Verbandsgemeinde Arneburg-Goldbeck bemüht sich, den Standort so zu stabilisieren, dass er als Teilstandort eines Grundschulverbundes fungieren kann, indem in zwei Etappen die Gemeinde Hindenburg mit den Ortsteilen Gethlingen und Klein Hindenburg sowie die Gemeinde Hohenberg-Krusemark (ohne Ortsteile) zugeordnet wird.

Seitens des Fachausschusses wird ausdrücklich dafür plädiert, der Grundschule Iden die Eigenständigkeit zu bewahren. Es wird die besondere Berücksichtigung des dünnbesiedelten ländlichen Raumes erwartet, das heißt, es sollte wie in der Verordnung bis 2021/22 geregelt, eine Grundschule mit 52 Schüler/ innen bestandsfähig sein.

Das wurde in der Anhörungsphase zur Verordnung 2022 eingefordert und soll auch jetzt möglich sein. Hier sollte die Verordnung nochmals nachgebessert werden oder der Grundschule Iden wird eine Eigenständigkeit zugestanden. Was hiermit als Ausnahmeantrag zu sehen ist.

7.6.2 Sekundarschule Goldbeck

Für diese Schule wird durch den Landkreis Stendal die Herabsenkung auf bis zu 180 Schüler/ innen bei Zweizügigkeit und der Mindestjahrgangsstärke der Anfangsklasse 5 auf bis zu 30 Schüler zur Daseinsvorsorge für den Zeitraum der Schuljahre 2022/23 bis 2026/27 beantragt.

**7.7. Tabellarische Darstellung der einzelnen Schulstandorte**

### A. Schülerzahlentwicklung und Berechnung der Schülerzahlen nach der 6. RBP ab dem Schuljahr 2027/28

Grundschule / Schul- und Raumbedarf

Standort: Arneburg

Name:

Schul-Nr.: 304877

Jahrgang	2013/14		2014/15		Mittelfristige Planung										Langfristige Planung										(a)	(b)
	20/21	Kl.	21/22	Kl.	2015/16	2016/17	2017/18	2018/19	2019/20	2020/21	2021/22	2022/23	2023/24	2024/25	2020/21	2021/22	2022/23	2023/24	2024/25	2020/21	2021/22	2022/23	2023/24	2024/25		
1	2	3	4	5	6	7	8	9	10	11	12	13	14	15	16	17	18	19	20	21	22	23	24	25		
1	28	2	26	1	43	2	26	1	38	2	19	1	33	2	16	1	15	1	14	1	14	1	14	1		
2	41	2	28	2	26	1	43	2	26	1	38	2	19	1	33	2	16	1	15	1	14	1	14	1		
3	36	2	41	2	28	2	26	1	43	2	26	1	38	2	19	1	33	2	16	1	15	1	14	1		
4	32	2	36	2	41	2	28	2	26	1	43	2	26	1	38	1	19	1	33	2	16	1	15	1		
<b>Gesamt</b>	<b>137</b>	<b>8</b>	<b>131</b>	<b>7</b>	<b>138</b>	<b>7</b>	<b>123</b>	<b>6</b>	<b>133</b>	<b>6</b>	<b>126</b>	<b>6</b>	<b>116</b>	<b>6</b>	<b>106</b>	<b>5</b>	<b>83</b>	<b>5</b>	<b>78</b>	<b>5</b>	<b>59</b>	<b>4</b>	<b>57</b>	<b>4</b>		
<b>Zügigkeits- richtwert</b>	<b>2,3</b>		<b>2,2</b>		<b>2,3</b>		<b>2,1</b>		<b>2,2</b>		<b>2,1</b>		<b>1,9</b>		<b>1,8</b>		<b>1,4</b>		<b>1,3</b>		<b>1,0</b>		<b>1,0</b>			

#### Raumbestand

AUR	8	
FUR	2	
Sporthalle/Sportraum	1	Einfeldhalle

#### Legende:



Statistik des Landesschulamtes für das Schuljahr 2020/21 (Stand 09.09.2020)

Grundlage für Eingangsklassen sind die vom 01.07. bis 30.06. des Folgejahres geborenen Kinder (Angaben des Einwohnermeldeamtes: Stand 27.07.2020)

Grundlage für Eingangsklassen ist die 6. Regionalisierte Bevölkerungsprognose des Landes Sachsen-Anhalt

- (a) Geburtsjahr
- (b) Einschulungsjahr



## B. Schülerzahlentwicklung und Berechnung der Schülerzahlen als Mittelwerttabelle ab dem Schuljahr 2027/28

Grundschule / Schul- und Raumbedarf

Standort: Arneburg

Name:

Schul-Nr.: 304877

Jahrgang	2013/14		2014/15		Mittelfristige Planung										Langfristige Planung								(a)	
	20/21	Kl.	21/22	Kl.	2015/16	2016/17	2017/18	2018/19	2019/20	2020/21	2021/22	2022/23	2023/24	2024/25	2025/26	2026/27	2027/28	2028/29	2029/30	2030/31	2031/32	2032/33		(b)
1	2	3	4	5	6	7	8	9	10	11	12	13	14	15	16	17	18	19	20	21	22	23	24	25
1	28	2	26	1	43	2	26	1	38	2	19	1	33	2	31	2	31	2	31	2	31	2	31	2
2	41	2	28	2	26	1	43	2	26	1	38	2	19	1	33	2	31	2	31	2	31	2	31	2
3	36	2	41	2	28	2	26	1	43	2	26	1	38	2	19	1	33	2	31	2	31	2	31	2
4	32	2	36	2	41	2	28	2	26	1	43	2	26	1	38	1	19	1	33	2	31	2	31	2
<b>Gesamt</b>	<b>137</b>	<b>8</b>	<b>131</b>	<b>7</b>	<b>138</b>	<b>7</b>	<b>123</b>	<b>6</b>	<b>133</b>	<b>6</b>	<b>126</b>	<b>6</b>	<b>116</b>	<b>6</b>	<b>121</b>	<b>6</b>	<b>114</b>	<b>7</b>	<b>126</b>	<b>8</b>	<b>124</b>	<b>8</b>	<b>124</b>	<b>8</b>
<b>Zügigkeits- richtwert</b>	<b>2,3</b>		<b>2,2</b>		<b>2,3</b>		<b>2,1</b>		<b>2,2</b>		<b>2,1</b>		<b>1,9</b>		<b>2,0</b>		<b>1,9</b>		<b>2,1</b>		<b>2,1</b>		<b>2,1</b>	

### Raumbestand

AUR	8
FUR	2
Sporthalle/Sportraum	1 Einfeldhalle

### Legende:



Statistik des Landesschulamtes für das Schuljahr 2020/21 (Stand 09.09.2020)

Grundlage für Eingangsklassen sind die vom 01.07. bis 30.06. des Folgejahres geborenen Kinder (Angaben des Einwohnermeldeamtes: Stand 27.07.2020)

Grundlage für Eingangsklassen ist die Mittelwertberechnung der Schuljahre 2022/23 bis 2026/27

(a) Geburtsjahr

(b) Einschulungsjahr

Grundschule / Strukturdaten des Schulbezirkes

Standort: Arneburg

Name:

Schul-Nr.: 304877

Ifd. Nr.	Schulbezirk (Gemeinde, Ortsteil, Stadtgebiet)	Einwohner per 30.06.2020	Geburten (1)						Geburtenprognose (2)				
			14/15	15/16	16/17	17/18	18/19	19/20	20/21	21/22	22/23	23/24	24/25
			21/22	22/23	23/24	24/25	25/26	26/27	27/28	28/29	29/30	30/31	31/32
1	<b>Stadt Arneburg</b>		6	10	13	12	4	14					
2	OT Dalchau		0	0	0	0	1	0					
3	OT Beelitz		0	2	0	1	0	1					
4	<b>Hassel</b>		2	10	2	3	6	3					
5	OT Chauseehaus		0	1	1	0	0	0					
6	OT Sanne		2	1	1	1	1	3					
7	OT Wischer		4	7	1	6	1	1					
8	<b>Hohenberg- Krusemark</b>		1	1	3	4	-	-					
9	OT Altenzaun		0	0	0	1	0	1					
10	OT Gethlingen		0	0	-	-	-	-					
11	OT Groß Ellingen		1	3	0	0	1	1					
12	OT Hindenburg (einschließlich Klein Hindenburg)		0	1	-	-	-	-					
13	OT Klein Ellingen		1	0	1	1	0	0					
14	OT Osterholz		0	0	1	0	0	0					
15	OT Rosenhof		0	0	0	0	0	0					
16	OT Schwarzholz (einschließlich Kirch- Polkritz)		0	0	0	0	1	0					
17	<b>Eichstedt</b>		6	4	1	4	3	3					
18	OT Baumgarten		0	0	0	0	0	1					
19	OT Lindtorf		3	2	2	3	1	4					
20	OT Rindtorf		0	1	0	2	0	1					
	6. Regionalisierte Bevölkerungsprognose								16	15	14	14	14
	<b>gesamt:</b>	<b>0</b>	<b>26</b>	<b>43</b>	<b>26</b>	<b>38</b>	<b>19</b>	<b>33</b>	<b>16</b>	<b>15</b>	<b>14</b>	<b>14</b>	<b>14</b>

<b>Mittelwertberechnung</b>									<b>31</b>	<b>31</b>	<b>31</b>	<b>31</b>	<b>31</b>
-----------------------------	--	--	--	--	--	--	--	--	-----------	-----------	-----------	-----------	-----------

(1) Lebende, die im Zeitraum vom 01.07. bis 30.06. des Folgejahres geboren sind (Angaben des Einwohnermeldeamtes, 100%) Stand 27.07.2020

(2) Grundlage der Prognose ist die 6. Regionalisierte Bevölkerungsprognose

(a) Geburtsjahr

(b) Einschulungsjahr

## A. Schülerzahlentwicklung und Berechnung der Schülerzahlen nach der 6. RBP ab dem Schuljahr 2027/28

Grundschule / Schul- und Raumbedarf

Standort: Goldbeck

Name:




Schul-Nr.: 301592

Jahrgang	Mittelfristige Planung														Langfristige Planung									
	2013/14		2014/15		2015/16		2016/17		2017/18		2018/19		2019/20		2020/21		2021/22		2022/23		2023/24		2024/25	
	20/21 Kl.	21/22 Kl.	22/23 Kl.	23/24 Kl.	24/25 Kl.	25/26 Kl.	26/27 Kl.	27/28 Kl.	28/29 Kl.	29/30 Kl.	30/31 Kl.	31/32 Kl.	31/32 Kl.	31/32 Kl.	27/28 Kl.	28/29 Kl.	29/30 Kl.	30/31 Kl.	31/32 Kl.	31/32 Kl.	31/32 Kl.	31/32 Kl.	31/32 Kl.	
1	2	3	4	5	6	7	8	9	10	11	12	13	14	15	16	17	18	19	20	21	22	23	24	25
1	36	2	21	1	26	1	24	1	16	1	14	1	28	1	19	1	19	1	18	1	17	1	17	1
2	20	1	36	2	21	1	26	1	24	1	16	1	14	1	28	1	19	1	19	1	18	1	17	1
3	25	1	20	1	36	2	21	1	26	1	24	1	16	1	14	1	28	1	19	1	19	1	18	1
4	22	1	25	1	20	1	36	2	21	1	26	1	24	1	16	1	14	1	28	1	19	1	19	1
<b>Gesamt</b>	<b>103</b>	<b>5</b>	<b>102</b>	<b>5</b>	<b>103</b>	<b>5</b>	<b>107</b>	<b>5</b>	<b>87</b>	<b>4</b>	<b>80</b>	<b>4</b>	<b>82</b>	<b>4</b>	<b>77</b>	<b>4</b>	<b>80</b>	<b>4</b>	<b>84</b>	<b>4</b>	<b>73</b>	<b>4</b>	<b>71</b>	<b>4</b>
<b>Zügigkeitsrichtwert</b>	<b>1,7</b>		<b>1,7</b>		<b>1,7</b>		<b>1,8</b>		<b>1,5</b>		<b>1,3</b>		<b>1,4</b>		<b>1,3</b>		<b>1,3</b>		<b>1,4</b>		<b>1,2</b>		<b>1,2</b>	

### Raumbestand

AUR	5
FUR	2
Sporthalle/Sportraum	1 Zweifelhalle

### Legende:

	Statistik des Landesschulamtes für das Schuljahr 2020/21 (Stand 09.09.2020)
	Grundlage für Eingangsklassen sind die vom 01.07. bis 30.06. des Folgejahres geborenen Kinder (Angaben des Einwohnermeldeamtes: Stand 27.07.2020)
	Grundlage für Eingangsklassen ist die 6. Regionalisierte Bevölkerungsprognose des Landes Sachsen-Anhalt
(a)	Geburtsjahr
(b)	Einschulungsjahr

## B. Schülerzahlentwicklung und Berechnung der Schülerzahlen als Mittelwerttabelle ab dem Schuljahr 2027/28

Grundschule / Schul- und Raumbedarf

Standort: Goldbeck

Name:

Schul-Nr.: 301592

Jahrgang	Mittelfristige Planung														Langfristige Planung										(a)	(b)
	2013/14		2014/15		2015/16		2016/17		2017/18		2018/19		2019/20		2020/21		2021/22		2022/23		2023/24		2024/25			
	20/21 Kl.	21/22 Kl.	22/23 Kl.	23/24 Kl.	24/25 Kl.	25/26 Kl.	26/27 Kl.	27/28 Kl.	28/29 Kl.	29/30 Kl.	30/31 Kl.	31/32 Kl.	31/32 Kl.	31/32 Kl.	27/28 Kl.	28/29 Kl.	29/30 Kl.	30/31 Kl.	31/32 Kl.	31/32 Kl.	31/32 Kl.	31/32 Kl.	31/32 Kl.	31/32 Kl.	31/32 Kl.	31/32 Kl.
1	2	3	4	5	6	7	8	9	10	11	12	13	14	15	16	17	18	19	20	21	22	23	24	25		
1	36	2	21	1	26	1	24	1	16	1	14	1	28	1	22	1	22	1	22	1	22	1	22	1	22	1
2	20	1	36	2	21	1	26	1	24	1	16	1	14	1	28	1	22	1	22	1	22	1	22	1	22	1
3	25	1	20	1	36	2	21	1	26	1	24	1	16	1	14	1	28	1	22	1	22	1	22	1	22	1
4	22	1	25	1	20	1	36	2	21	1	26	1	24	1	16	1	14	1	28	1	22	1	22	1	22	1
<b>Gesamt</b>	<b>103</b>	<b>5</b>	<b>102</b>	<b>5</b>	<b>103</b>	<b>5</b>	<b>107</b>	<b>5</b>	<b>87</b>	<b>4</b>	<b>80</b>	<b>4</b>	<b>82</b>	<b>4</b>	<b>80</b>	<b>4</b>	<b>86</b>	<b>4</b>	<b>94</b>	<b>4</b>	<b>88</b>	<b>4</b>	<b>88</b>	<b>4</b>	<b>88</b>	<b>4</b>
<b>Zügigkeitsrichtwert</b>	<b>1,7</b>		<b>1,7</b>		<b>1,7</b>		<b>1,8</b>		<b>1,5</b>		<b>1,3</b>		<b>1,4</b>		<b>1,3</b>		<b>1,4</b>		<b>1,6</b>		<b>1,5</b>		<b>1,5</b>			

### Raumbestand

<b>AUR</b>	<b>5</b>
<b>FUR</b>	<b>2</b>
<b>Sporthalle/Sportraum</b>	<b>1 Zweifelhalle</b>

### Legende:



Statistik des Landesschulamtes für das Schuljahr 2020/21 (Stand 09.09.2020)

Grundlage für Eingangsklassen sind die vom 01.07. bis 30.06. des Folgejahres geborenen Kinder (Angaben des Einwohnermeldeamtes: Stand 27.07.2020)

Grundlage für Eingangsklassen ist die Mittelwertberechnung der Schuljahre 2022/23 bis 2026/27

- (a) Geburtsjahr  
(b) Einschulungsjahr

Grundschule / Strukturdaten des Schulbezirkes

Standort: Goldbeck

Name:

Schul-Nr.: 301592

Ifd. Nr.	Schulbezirk (Gemeinde, Ortsteil, Stadtgebiet)	Einwohner per 30.06.2020	Geburten (1)						Geburtenprognose (2)				
			14/15	15/16	16/17	17/18	18/19	19/20	20/21	21/22	22/23	23/24	24/25
			21/22	22/23	23/24	24/25	25/26	26/27	27/28	28/29	29/30	30/31	31/32
1	<b>Goldbeck</b>		7	7	13	2	4	9					
2	OT Bertkow		3	2	2	2	0	4					
3	OT Möllendorf		0	3	0	2	1	1					
4	OT Petersmark		0	1	0	0	0	0					
5	OT Plätz		0	2	0	0	0	0					
6	<b>Eichstedt</b> OT Baben		2	1	1	2	2	3					
7	<b>Rochau</b>		5	6	4	3	5	3					
8	OT Häsewig		0	1	0	1	0	1					
9	OT Klein Schwechten		4	2	4	4	0	5					
10	OT Schartau		0	1	0	0	1	1					
11	OT Ziegenhagen		0	0	0	0	1	1					
	6. Regionalisierte Bevölkerungsprognose								19	19	18	17	17
	<b>gesamt:</b>		<b>21</b>	<b>26</b>	<b>24</b>	<b>16</b>	<b>14</b>	<b>28</b>	<b>19</b>	<b>19</b>	<b>18</b>	<b>17</b>	<b>17</b>
	<b>Mittelwertberechnung</b>								<b>22</b>	<b>22</b>	<b>22</b>	<b>22</b>	<b>22</b>

- (1) Lebende, die im Zeitraum vom 01.07. bis 30.06. des Folgejahres geboren sind (Angaben des Einwohnermeldeamtes) Stand 27.07.2020
- (2) Grundlage der Prognose ist die 6. Regionalisierte Bevölkerungsprognose
- (a) Geburtsjahr
- (b) Einschulungsjahr

## A. Schülerzahlentwicklung und Berechnung der Schülerzahlen nach der 6. RBP ab dem Schuljahr 2027/28

### Grundschule / Schul- und Raumbedarf

Standort: Iden

Name:

Schul-Nr.: 301546

(50 % Königsmark, Rengerslage, Wolterslage, Wasmerslage, Walsleben + Uchtenhagen)

Jahrgang	2013/14		2014/15		Mittelfristige Planung								Langfristige Planung								(a)			
	20/21 Kl.	3	21/22 Kl.	5	2015/16	2016/17	2017/18	2018/19	2019/20	2020/21	2021/22	2022/23	2023/24	2024/25	(b)									
	2		4		6	7	8	9	10	11	12	13	14	15	16	17	18	19	20	21	22	23	24	25
1	11,0	1	9,0	1	18,5	1	14,0	1	15,0	1	11,0	1	10,0	1	13,0	1	13,0	1	13,0	1	13,0	1	13,0	1
2	18,0	1	11,0	1	9,0	1	18,5	1	14,0	1	15,0	1	11,0	1	10,0	1	13,0	1	13,0	1	13,0	1	13,0	1
3	17,0	1	18,0	1	11,0	1	9,0	1	18,5	1	14,0	1	15,0	1	11,0	1	10,0	1	13,0	1	13,0	1	13,0	1
4	18,0	1	17,0	1	18,0	1	11,0	1	9,0	1	18,5	1	14,0	1	15,0	1	11,0	1	10,0	1	13,0	1	13,0	1
<b>Gesamt</b>	<b>64,0</b>	<b>4</b>	<b>55,0</b>	<b>4</b>	<b>56,5</b>	<b>4</b>	<b>52,5</b>	<b>4</b>	<b>56,5</b>	<b>4</b>	<b>58,5</b>	<b>4</b>	<b>50,0</b>	<b>4</b>	<b>49,0</b>	<b>4</b>	<b>47,0</b>	<b>4</b>	<b>49,0</b>	<b>4</b>	<b>52,0</b>	<b>4</b>	<b>52,0</b>	<b>4</b>
<b>Zügigkeitsrichtwert</b>	<b>1,1</b>		<b>0,9</b>		<b>0,9</b>		<b>0,9</b>		<b>0,9</b>		<b>1,0</b>		<b>0,8</b>		<b>0,8</b>		<b>0,8</b>		<b>0,8</b>		<b>0,9</b>		<b>0,9</b>	

### Raumbestand

AUR	4
FUR	1
Sporthalle/Sportraum	1 Einfeldhalle

### Legende:



Statistik des Landesschulamtes für das Schuljahr 2020/21 (Stand 09.09.2020)

Grundlage für Eingangsklassen Aussage Schulleiter am 07.06.2021

Grundlage für Eingangsklassen sind die vom 01.07. bis 30.06. des Folgejahres geborenen Kinder (Angaben des Einwohnermeldeamtes: Stand 27.07.2020)

Grundlage für Eingangsklassen ist die Mittelwertberechnung der Schuljahre 2022/23 bis 2026/27

(a) Geburtsjahr

(b) Einschulungsjahr

Bemerkung: OBG OT Königsmark, Wasmerslage, Rengerslage, Wolterslage, OT Walsleben und Uchtenhagen zu 50 %

## B. Schülerzahlentwicklung und Berechnung der Schülerzahlen als Mittelwertberechnung ab dem Schuljahr 2027/28

### Grundschule / Schul- und Raumbedarf

Standort: Iden

Name:

Schul-Nr.: 301546

(50 % Königsmark, Rengerslage, Wolterslage, Wasmerslage, Walsleben + Uchtenhagen)

Jahrgang	Mittelfristige Planung														Langfristige Planung						(a)				
	2013/14		2014/15		2015/16		2016/17		2017/18		2018/19		2019/20		2020/21		2021/22		2022/23			2023/24		2024/25	
	20/21 Kl.		21/22 Kl.		22/23 Kl.		23/24 Kl.		24/25 Kl.		25/26 Kl.		26/27 Kl.		27/28 Kl.		28/29 Kl.		29/30 Kl.		30/31 Kl.		31/32 Kl.		
1	2	3	4	5	6	7	8	9	10	11	12	13	14	15	16	17	18	19	20	21	22	23	24	25	
1	11,0	1	9,0	1	18,5	1	14,0	1	15,0	1	11,0	1	10,0	1	13,0	1	13,0	1	13,0	1	13,0	1	13,0	1	
2	18,0	1	11,0	1	9,0	1	18,5	1	14,0	1	15,0	1	11,0	1	10,0	1	13,0	1	13,0	1	13,0	1	13,0	1	
3	17,0	1	18,0	1	11,0	1	9,0	1	18,5	1	14,0	1	15,0	1	11,0	1	10,0	1	13,0	1	13,0	1	13,0	1	
4	18,0	1	17,0	1	18,0	1	11,0	1	9,0	1	18,5	1	14,0	1	15,0	1	11,0	1	10,0	1	13,0	1	13,0	1	
<b>Gesamt</b>	<b>64,0</b>	<b>4</b>	<b>55,0</b>	<b>4</b>	<b>56,5</b>	<b>4</b>	<b>52,5</b>	<b>4</b>	<b>56,5</b>	<b>4</b>	<b>58,5</b>	<b>4</b>	<b>50,0</b>	<b>4</b>	<b>49,0</b>	<b>4</b>	<b>47,0</b>	<b>4</b>	<b>49,0</b>	<b>4</b>	<b>52,0</b>	<b>4</b>	<b>52,0</b>	<b>4</b>	
<b>Zügigkeitsrichtwert</b>	<b>1,1</b>		<b>0,9</b>		<b>0,9</b>		<b>0,9</b>		<b>0,9</b>		<b>1,0</b>		<b>0,8</b>		<b>0,8</b>		<b>0,8</b>		<b>0,8</b>		<b>0,9</b>		<b>0,9</b>		

### Raumbestand

AUR	4
FUR	1
Sporthalle/Sportraum	1 Einfeldhalle

### Legende:



Statistik des Landesschulamtes für das Schuljahr 2020/21 (Stand 09.09.2020)

Grundlage für Eingangsklassen Aussage Schulleiter am 07.06.2021

Grundlage für Eingangsklassen sind die vom 01.07. bis 30.06. des Folgejahres geborenen Kinder (Angaben des Einwohnermeldeamtes: Stand 27.07.2020)

Grundlage für Eingangsklassen ist die Mittelwertberechnung der Schuljahre 2022/23 bis 2026/27

(a) Geburtsjahr

(b) Einschulungsjahr

Bemerkung: OBG OT Königsmark, Wasmerslage, Rengerslage, Wolterslage zu 50 %, OBG OT Walsleben und Uchtenhagen ab Schuljahr 2022/23 zu 50 %

## B. Schülerzahlentwicklung und Berechnung der Schülerzahlen als Mittelwertberechnung ab dem Schuljahr 2027/28

### Grundschule / Schul- und Raumbedarf

Standort: Iden

Name:

Schul-Nr.: 301546

(100 % Königsmark, Rengerslage, Wolterslage, Wasmerslage, Walsleben + Uchtenhagen)

Jahrgang	Mittelfristige Planung														Langfristige Planung						(a)	(b)				
	2013/14		2014/15		2015/16		2016/17		2017/18		2018/19		2019/20		2020/21		2021/22		2022/23				2023/24		2024/25	
	20/21 Kl.		21/22 Kl.		22/23 Kl.		23/24 Kl.		24/25 Kl.		25/26 Kl.		26/27 Kl.		27/28 Kl.		28/29 Kl.		29/30 Kl.		30/31 Kl.		31/32 Kl.			
1	2	3	4	5	6	7	8	9	10	11	12	13	14	15	16	17	18	19	20	21	22	23	24	25		
1	11,0	1	9,0	1	22,0	1	17,0	1	16,0	1	12,0	1	11,0	1	15,0	1	15,0	1	15,0	1	15,0	1	15,0	1	15,0	1
2	18,0	1	11,0	1	9,0	1	22,0	1	17,0	1	16,0	1	12,0	1	11,0	1	15,0	1	15,0	1	15,0	1	15,0	1	15,0	1
3	17,0	1	18,0	1	11,0	1	9,0	1	22,0	1	17,0	1	16,0	1	12,0	1	11,0	1	15,0	1	15,0	1	15,0	1	15,0	1
4	18,0	1	17,0	1	18,0	1	11,0	1	9,0	1	22,0	1	17,0	1	16,0	1	12,0	1	11,0	1	15,0	1	15,0	1	15,0	1
<b>Gesamt</b>	<b>64,0</b>	<b>4</b>	<b>55,0</b>	<b>4</b>	<b>60,0</b>	<b>4</b>	<b>59,0</b>	<b>4</b>	<b>64,0</b>	<b>4</b>	<b>67,0</b>	<b>4</b>	<b>56,0</b>	<b>4</b>	<b>54,0</b>	<b>4</b>	<b>53,0</b>	<b>4</b>	<b>56,0</b>	<b>4</b>	<b>60,0</b>	<b>4</b>	<b>60,0</b>	<b>4</b>	<b>60,0</b>	<b>4</b>
<b>Zügigkeitsrichtwert</b>	<b>1,1</b>		<b>0,9</b>		<b>1,0</b>		<b>1,0</b>		<b>1,1</b>		<b>1,1</b>		<b>0,9</b>		<b>0,9</b>		<b>0,9</b>		<b>0,9</b>		<b>0,9</b>		<b>0,9</b>		<b>0,9</b>	

### Raumbestand

AUR	4
FUR	1
Sporthalle/Sportraum	1 Einfeldhalle

### Legende:



Statistik des Landesschulamtes für das Schuljahr 2020/21 (Stand 09.09.2020)

Grundlage für Eingangsklassen Aussage Schulleiter am 07.06.2021

Grundlage für Eingangsklassen sind die vom 01.07. bis 30.06. des Folgejahres geborenen Kinder (Angaben des Einwohnermeldeamtes: Stand 27.07.2020)

Grundlage für Eingangsklassen ist die Mittelwertberechnung der Schuljahre 2022/23 bis 2026/27

(a) Geburtsjahr

(b) Einschulungsjahr

Bemerkung: OBG OT Königsmark, Wasmerslage, Rengerslage, Wolterslage, OT Walsleben und Uchtenhagen ab Schuljahr 2022/23 zu 100 %



## B. Schülerzahlentwicklung und Berechnung der Schülerzahlen als Mittelwertberechnung ab dem Schuljahr 2027/28

### Grundschule / Schul- und Raumbedarf

Standort: Iden

Name:

Schul-Nr.: 301546

(50 % Königsmark, Rengerslage, Wolterslage, Wasmerslage und 100% Walsleben + Uchtenhagen)

Jahrgang	Mittelfristige Planung														Langfristige Planung						(a)				
	2013/14		2014/15		2015/16		2016/17		2017/18		2018/19		2019/20		2020/21		2021/22		2022/23			2023/24		2024/25	
	20/21 Kl.		21/22 Kl.		22/23 Kl.		23/24 Kl.		24/25 Kl.		25/26 Kl.		26/27 Kl.		27/28 Kl.		28/29 Kl.		29/30 Kl.		30/31 Kl.		31/32 Kl.		
1	2	3	4	5	6	7	8	9	10	11	12	13	14	15	16	17	18	19	20	21	22	23	24	25	
1	11,0	1	9,0	1	19,0	1	16,0	1	15,5	1	11,5	1	10,0	1	14,0	1	14,0	1	14,0	1	14,0	1	14,0	1	
2	18,0	1	11,0	1	9,0	1	19,0	1	16,0	1	15,5	1	11,5	1	10,0	1	14,0	1	14,0	1	14,0	1	14,0	1	
3	17,0	1	18,0	1	11,0	1	9,0	1	19,0	1	16,0	1	15,5	1	11,5	1	10,0	1	14,0	1	14,0	1	14,0	1	
4	18,0	1	17,0	1	18,0	1	11,0	1	9,0	1	19,0	1	16,0	1	15,5	1	11,5	1	10,0	1	14,0	1	14,0	1	
<b>Gesamt</b>	<b>64,0</b>	<b>4</b>	<b>55,0</b>	<b>4</b>	<b>57,0</b>	<b>4</b>	<b>55,0</b>	<b>4</b>	<b>59,5</b>	<b>4</b>	<b>62,0</b>	<b>4</b>	<b>53,0</b>	<b>4</b>	<b>51,0</b>	<b>4</b>	<b>49,5</b>	<b>4</b>	<b>52,0</b>	<b>4</b>	<b>56,0</b>	<b>4</b>	<b>56,0</b>	<b>4</b>	
<b>Zügigkeitsrichtwert</b>	<b>1,1</b>		<b>0,9</b>		<b>1,0</b>		<b>0,9</b>		<b>1,0</b>		<b>1,0</b>		<b>0,9</b>		<b>0,9</b>		<b>0,8</b>		<b>0,9</b>		<b>0,9</b>		<b>0,9</b>		

### Raumbestand

AUR	4
FUR	1
Sporthalle/Sportraum	1 Einfeldhalle

### Legende:



Statistik des Landesschulamtes für das Schuljahr 2020/21 (Stand 09.09.2020)

Grundlage für Eingangsklassen Aussage Schulleiter am 07.06.2021

Grundlage für Eingangsklassen sind die vom 01.07. bis 30.06. des Folgejahres geborenen Kinder (Angaben des Einwohnermeldeamtes: Stand 27.07.2020)

Grundlage für Eingangsklassen ist die Mittelwertberechnung der Schuljahre 2022/23 bis 2026/27

(a) Geburtsjahr

(b) Einschulungsjahr

Bemerkung: OBG OT Königsmark, Wasmerslage, Rengerslage, Wolterslage zu 50 %, OBG OT Walsleben und Uchtenhagen ab Schuljahr 2022/23 zu 100 %

## B. Schülerzahlentwicklung und Berechnung der Schülerzahlen als Mittelwertberechnung ab dem Schuljahr 2027/28

### Grundschule / Schul- und Raumbedarf

Standort: Iden

Name:

Schul-Nr.: 301546

(0 % Königsmark, Rengerslage, Wolterslage, Wasmerslage, Walsleben + Uchtenhagen)

Jahrgang	Mittelfristige Planung														Langfristige Planung						(a)				
	2013/14		2014/15		2015/16		2016/17		2017/18		2018/19		2019/20		2020/21		2021/22		2022/23			2023/24		2024/25	
	20/21 Kl.		21/22 Kl.		22/23 Kl.		23/24 Kl.		24/25 Kl.		25/26 Kl.		26/27 Kl.		27/28 Kl.		28/29 Kl.		29/30 Kl.		30/31 Kl.		31/32 Kl.		
1	2	3	4	5	6	7	8	9	10	11	12	13	14	15	16	17	18	19	20	21	22	23	24	25	
1	11,0	1	9,0	1	15,0	1	11,0	1	14,0	1	10,0	1	9,0	1	11,0	1	11,0	1	11,0	1	11,0	1	11,0	1	
2	18,0	1	11,0	1	9,0	1	15,0	1	11,0	1	14,0	1	10,0	1	9,0	1	11,0	1	11,0	1	11,0	1	11,0	1	
3	17,0	1	18,0	1	11,0	1	9,0	1	15,0	1	11,0	1	14,0	1	10,0	1	9,0	1	11,0	1	11,0	1	11,0	1	
4	18,0	1	17,0	1	18,0	1	11,0	1	9,0	1	15,0	1	11,0	1	14,0	1	10,0	1	9,0	1	11,0	1	11,0	1	
<b>Gesamt</b>	<b>64,0</b>	<b>4</b>	<b>55,0</b>	<b>4</b>	<b>53,0</b>	<b>4</b>	<b>46,0</b>	<b>4</b>	<b>49,0</b>	<b>4</b>	<b>50,0</b>	<b>4</b>	<b>44,0</b>	<b>4</b>	<b>44,0</b>	<b>4</b>	<b>41,0</b>	<b>4</b>	<b>42,0</b>	<b>4</b>	<b>44,0</b>	<b>4</b>	<b>44,0</b>	<b>4</b>	
<b>Zügigkeitsrichtwert</b>	<b>1,1</b>		<b>0,9</b>		<b>0,9</b>		<b>0,8</b>		<b>0,8</b>		<b>0,8</b>		<b>0,7</b>		<b>0,7</b>		<b>0,7</b>		<b>0,7</b>		<b>0,9</b>		<b>0,9</b>		

### Raumbestand

AUR	4
FUR	1
Sporthalle/Sportraum	1 Einfeldhalle

### Legende:



Statistik des Landesschulamtes für das Schuljahr 2020/21 (Stand 09.09.2020)

Grundlage für Eingangsklassen Aussage Schulleiter am 07.06.2021

Grundlage für Eingangsklassen sind die vom 01.07. bis 30.06. des Folgejahres geborenen Kinder (Angaben des Einwohnermeldeamtes: Stand 27.07.2020)

Grundlage für Eingangsklassen ist die Mittelwertberechnung der Schuljahre 2022/23 bis 2026/27

(a) Geburtsjahr

(b) Einschulungsjahr

Bemerkung: ohne OBG OT Königsmark, Wasmerslage, Rengerslage, Wolterslage, OT Walsleben und Uchtenhagen ab Schuljahr 2022/23

Grundschule / Strukturdaten des Schulbezirkes

Standort: Iden (mit Wahlrecht Walsleben und Uchtenhagen)

Name:

Schul-Nr.: 301546

lfd. Nr.	Schulbezirk (Gemeinde, Ortsteil, Stadtgebiet)	Einwohner per 30.06.2020	Geburten (1)						Geburtenprognose (2)				
			14/15	15/16	16/17	17/18	18/19	19/20	20/21	21/22	22/23	23/24	24/25
			21/22	22/23	23/24	24/25	25/26	26/27	27/28	28/29	29/30	30/31	31/32
1	<b>Iden</b>		2	5	3	5	0	3					
2	OT Busch		1	0	0	0	0	0					
3	OT Büttnerhof		0	0	0	0	0	0					
4	OT Germerslage		0	0	0	0	0	0					
5	OT Kannenberg		1	0	0	0	0	1					
6	OT Rohrbeck		0	1	0	0	0	0					
7	OT Sandauerholz		0	0	0	1	0	0					
8	<b>Hansestadt Werben</b>		2	4	1	4	2	1					
9	OT Behrendorf		0	1	0	0	1	0					
10	OT Berge		0	2	0	0	0	0					
11	OT Giesenslage		1	1	1	1	1	0					
12	OT Kolonie Neu-Werben		0	0	0	0	0	0					
13	OT Räbel		0	1	0	0	0	1					
14	<b>Hohenberg- Krusemark</b>		-	-	-	-	5	2					
15	OT Gethlingen		-	-	0	1	0	0					
16	OT Hindenburg mit Klein Hindenburg		-	-	6	2	1	1					
	<b>Hansestadt Osterburg</b>												
17	HS Obg. (A.) OT Königsmark		1,5	2	1	0	0,5	0,5					
18	HS Obg. (A.) OT Wasmerslage		0	0	0	0	0	0					
19	HS Obg. (A.) OT Rengerslage		0	0,5	0	0,5	0	0					
20	HS Obg. (A.) OT Wolterslage		0	0,5	0	0	0	0,5					
21	HS Obg. (A.) OT Walsleben		2	0,5	2	0	0,5	0					
22	HS Obg. (A.) OT Uchtenhagen		0	0	0	0,5	0	0					
	6. Regionalisierte Bevölkerungsprognose								10	9	9	8	8
	<b>gesamt:</b>	<b>0</b>	<b>10,5</b>	<b>18,5</b>	<b>14</b>	<b>15</b>	<b>11</b>	<b>10</b>	<b>10</b>	<b>9</b>	<b>9</b>	<b>8</b>	<b>8</b>
	<b>Mittelwertberechnung</b>								<b>13</b>	<b>13</b>	<b>13</b>	<b>13</b>	<b>13</b>

(1) Lebende, die im Zeitraum vom 01.07. bis 30.06. des Folgejahres geboren sind (Angaben des Einwohnermeldeamtes) Stand 27.07.2020

(2) Grundlage der Prognose ist die 6. Regionalisierte Bevölkerungsprognose

(a) Geburtsjahr

(b) Einschulungsjahr

Bemerkung: OBG OT Königsmark, Wasmerslage, Rengerslage, Wolterslage zu 50 %, OBG OT Walsleben und Uchtenhagen ab Schuljahr 2022/23 zu 50 %

**Grundschule / Strukturdaten des Schulbezirkes**

**Standort: Iden** (100 % Königsmark, Rengerslage, Wolterslage, Wasmerslage, Walsleben und Uchtenhagen)

**Schul-Nr.: 301546**

lfd. Nr.	Schulbezirk (Gemeinde, Ortsteil, Stadtgebiet)	Einwohner per 30.06.2020	Geburten (1)						Geburtenprognose (2)				
			14/15	15/16	16/17	17/18	18/19	19/20	20/21	21/22	22/23	23/24	24/25
			21/22	22/23	23/24	24/25	25/26	26/27	27/28	28/29	29/30	30/31	31/32
1	<b>Iden</b>		2	5	3	5	0	3					
2	OT Busch		1	0	0	0	0	0					
3	OT Büttnerhof		0	0	0	0	0	0					
4	OT Germerslage		0	0	0	0	0	0					
5	OT Kannenberg		1	0	0	0	0	1					
6	OT Rohrbeck		0	1	0	0	0	0					
7	OT Sandauerholz		0	0	0	1	0	0					
8	<b>Hansestadt Werben</b>		2	4	1	4	2	1					
9	OT Behrendorf		0	1	0	0	1	0					
10	OT Berge		0	2	0	0	0	0					
11	OT Giesenslage		1	1	1	1	1	0					
12	OT Kolonie Neu-Werben		0	0	0	0	0	0					
13	OT Räbel		0	1	0	0	0	1					
14	<b>Hohenberg- Krusemark</b>		-	-	-	-	5	2					
15	OT Gethlingen		-	-	0	1	0	0					
16	OT Hindenburg mit Klein Hindenburg		-	-	6	2	1	1					
	<b>Hansestadt Osterburg</b>												
17	HS Obg. (A.) OT Königsmark		3	4	2	0	1	1					
18	HS Obg. (A.) OT Wasmerslage		0	0	0	0	0	0					
19	HS Obg. (A.) OT Rengerslage		0	1	0	1	0	0					
20	HS Obg. (A.) OT Wolterslage		0	1	0	0	0	1					
21	HS Obg. (A.) OT Walsleben		2	1	4	0	1	0					
22	HS Obg. (A.) OT Uchtenhagen		0	0	0	1	0	0					
	6. Regionalisierte Bevölkerungsprognose												
	<b>gesamt:</b>	<b>0</b>	<b>12</b>	<b>22</b>	<b>17</b>	<b>16</b>	<b>12</b>	<b>11</b>	<b>0</b>	<b>0</b>	<b>0</b>	<b>0</b>	<b>0</b>
	<b>Mittelwertberechnung</b>								<b>15</b>	<b>15</b>	<b>15</b>	<b>15</b>	<b>15</b>

(1) Lebende, die im Zeitraum vom 01.07. bis 30.06. des Folgejahres geboren sind (Angaben des Einwohnermeldeamtes) Stand 27.07.2020

(2) Grundlage der Prognose ist die 6. Regionalisierte Bevölkerungsprognose

(a) Geburtsjahr

(b) Einschulungsjahr

Bemerkung: OBG OT Königsmark, Wasmerslage, Rengerslage, Wolterslage zu 100 %, OBG OT Walsleben und Uchtenhagen ab Schuljahr 2022/23 zu 100 %

Grundschule / Strukturdaten des Schulbezirkes

Standort: Iden (voll Walsleben und Uchtenhagen)

Name:

Schul-Nr.: 301546

lfd. Nr.	Schulbezirk (Gemeinde, Ortsteil, Stadtgebiet)	Einwohner per 30.06.2020	Geburten (1)						Geburtenprognose (2)				
			14/15	15/16	16/17	17/18	18/19	19/20	20/21	21/22	22/23	23/24	24/25
			21/22	22/23	23/24	24/25	25/26	26/27	27/28	28/29	29/30	30/31	31/32
1	<b>Iden</b>		2	5	3	5	0	3					
2	OT Busch		1	0	0	0	0	0					
3	OT Büttnerhof		0	0	0	0	0	0					
4	OT Germerslage		0	0	0	0	0	0					
5	OT Kannenberg		1	0	0	0	0	1					
6	OT Rohrbeck		0	1	0	0	0	0					
7	OT Sandauerholz		0	0	0	1	0	0					
8	<b>Hansestadt Werben</b>		2	4	1	4	2	1					
9	OT Behrendorf		0	1	0	0	1	0					
10	OT Berge		0	2	0	0	0	0					
11	OT Giesenslage		1	1	1	1	1	0					
12	OT Kolonie Neu-Werben		0	0	0	0	0	0					
13	OT Räbel		0	1	0	0	0	1					
14	<b>Hohenberg- Krusemark</b>		-	-	-	-	5	2					
15	OT Gethlingen		-	-	0	1	0	0					
16	OT Hindenburg mit Klein Hindenburg		-	-	6	2	1	1					
	<b>Hansestadt Osterburg</b>												
17	HS Obg. (A.) OT Königsmark		1,5	2	1	0	0,5	0,5					
18	HS Obg. (A.) OT Wasmerslage		0	0	0	0	0	0					
19	HS Obg. (A.) OT Rengerslage		0	0,5	0	0,5	0	0					
20	HS Obg. (A.) OT Wolterslage		0	0,5	0	0	0	0,5					
21	HS Obg. (A.) OT Walsleben		2	1	4	0	1	0					
22	HS Obg. (A.) OT Uchtenhagen		0	0	0	1	0	0					
	6. Regionalisierte Bevölkerungsprognose								10	9	9	8	8
	<b>gesamt:</b>	<b>0</b>	<b>10,5</b>	<b>19</b>	<b>16</b>	<b>15,5</b>	<b>11,5</b>	<b>10</b>	<b>10</b>	<b>9</b>	<b>9</b>	<b>8</b>	<b>8</b>
	<b>Mittelwertberechnung</b>								<b>14</b>	<b>14</b>	<b>14</b>	<b>14</b>	<b>14</b>

(1) Lebende, die im Zeitraum vom 01.07. bis 30.06. des Folgejahres geboren sind (Angaben des Einwohnermeldeamtes) Stand 27.07.2020

(2) Grundlage der Prognose ist die 6. Regionalisierte Bevölkerungsprognose

(a) Geburtsjahr

(b) Einschulungsjahr

Bemerkung: OBG OT Königsmark, Wasmerslage, Rengerslage, Wolterslage zu 50 %, OBG OT Walsleben und Uchtenhagen ab Schuljahr 2022/23 zu 100 %

**Grundschule / Strukturdaten des Schulbezirkes**

**Standort: Iden** (ohne Königsmark, Rengerslage, Wolterslage, Wasmerslage, Walsleben und Uchtenhagen)

**Schul-Nr.: 301546**

Ifd. Nr.	Schulbezirk (Gemeinde, Ortsteil, Stadtgebiet)	Einwohner per 30.06.2020	Geburten (1)						Geburtenprognose (2)				
			14/15	15/16	16/17	17/18	18/19	19/20	20/21	21/22	22/23	23/24	24/25
			21/22	22/23	23/24	24/25	25/26	26/27	27/28	28/29	29/30	30/31	31/32
1	<b>Iden</b>		2	5	3	5	0	3					
2	OT Busch		1	0	0	0	0	0					
3	OT Büttnerhof		0	0	0	0	0	0					
4	OT Germerslage		0	0	0	0	0	0					
5	OT Kannenberg		1	0	0	0	0	1					
6	OT Rohrbeck		0	1	0	0	0	0					
7	OT Sandauerholz		0	0	0	1	0	0					
8	<b>Hansestadt Werben</b>		2	4	1	4	2	1					
9	OT Behrendorf		0	1	0	0	1	0					
10	OT Berge		0	2	0	0	0	0					
11	OT Giesenslage		1	1	1	1	1	0					
12	OT Kolonie Neu-Werben		0	0	0	0	0	0					
13	OT Räbel		0	1	0	0	0	1					
14	<b>Hohenberg- Krusemark</b>		-	-	-	-	5	2					
15	OT Gethlingen		-	-	0	1	0	0					
16	OT Hindenburg mit Klein Hindenburg		-	-	6	2	1	1					
6. Regionalisierte Bevölkerungsprognose													
<b>gesamt:</b>		<b>0</b>	<b>7</b>	<b>15</b>	<b>11</b>	<b>14</b>	<b>10</b>	<b>9</b>	<b>0</b>	<b>0</b>	<b>0</b>	<b>0</b>	<b>0</b>
<b>Mittelwertberechnung</b>									<b>11</b>	<b>11</b>	<b>11</b>	<b>11</b>	<b>11</b>

- (1) Lebende, die im Zeitraum vom 01.07. bis 30.06. des Folgejahres geboren sind (Angaben des Einwohnermeldeamtes) Stand 27.07.2020
- (2) Grundlage der Prognose ist die 6. Regionalisierte Bevölkerungsprognose
- (a) Geburtsjahr
- (b) Einschulungsjahr

## Schülerzahlentwicklung und Berechnung der Schülerzahlen

**Sekundarschule / Schul- und Raumbedarf**  
**Name: "Geschwister Scholl" Schul-Nr.: 301602**

**Standort: Goldbeck**

Jahrgang	20/21		21/22		Mittelfristige Planung										Langfristige Planung									
	KI.		KI.		KI.		KI.		KI.		KI.		KI.		KI.		KI.		KI.		KI.		KI.	
1	2	3	4	5	6	7	8	9	10	11	12	13	14	15	16	17	18	19	20	21	22	23	24	25
5	37	2	34	2	37	2	35	2	40	2	25	1	34	2	31	2	31	2	18	1	33	2	30	2
6	27	1	39	2	35	2	39	2	36	2	41	2	26	1	36	2	32	2	32	2	19	1	35	2
7	32	2	28	1	40	2	37	2	41	2	38	2	43	2	28	1	37	2	33	2	33	2	20	1
8	24	1	34	2	30	2	43	2	39	2	43	2	40	2	46	2	29	2	40	2	35	2	35	2
9	40	2	25	1	35	2	31	2	45	2	41	2	45	2	42	2	48	2	30	2	41	2	37	2
10	37	2	34	2	21	1	30	2	26	1	38	2	35	2	38	2	36	2	41	2	26	1	35	2
<b>Summe JG. 5-10</b>	<b>197</b>	<b>10</b>	<b>194</b>	<b>10</b>	<b>200</b>	<b>11</b>	<b>215</b>	<b>12</b>	<b>227</b>	<b>11</b>	<b>226</b>	<b>11</b>	<b>224</b>	<b>11</b>	<b>220</b>	<b>11</b>	<b>213</b>	<b>12</b>	<b>195</b>	<b>11</b>	<b>189</b>	<b>10</b>	<b>192</b>	<b>11</b>
<b>Zügigkeitsrichtwert</b>	<b>1,6</b>		<b>1,6</b>		<b>1,7</b>		<b>1,8</b>		<b>1,9</b>		<b>1,9</b>		<b>1,9</b>		<b>1,8</b>		<b>1,8</b>		<b>1,6</b>		<b>1,6</b>		<b>1,6</b>	

### Raumbestand

<b>AUR</b>	11
<b>FUR</b>	6
<b>Sporthalle/Sportraum</b>	1 Zweifeldhalle

### Legende:

- Statistik des Landesschulamtes Sachsen-Anhalt für das Schuljahr 2020/21 (Stand 09.09.2020)
- Grundlage für Eingangsklassen sind die anteiligen Grundschulzahlen des Landesschulamtes (Stand 09.09.2020)
- Grundlage für Eingangsklassen sind die vom 01.07. bis 30.06. des Folgejahres geborenen Kinder (Angaben der Einw ohnermeldeamtes: Stand Juli 2020)
- Grundlage für Eingangsklasse ist die Mittelw ertsberechnung der Schuljahre 2021/22 bis 2026/27 der Grundschulen

**Sekundarschule/ Anzahl der Schüler in den 5. Klassen**

**Standort: Goldbeck**

**Name: "Geschwister Scholl"**

**Schul-Nr.: 301602**

		Einsch. 17/18	Einsch. 18/19	Einsch. 19/20	Einsch. 20/21	Einsch. 21/22	Einsch. 22/23	Einsch. 23/24	Einsch. 24/25	Einsch. 25/26	Einsch. 26/27	Einsch. 27/28
Lfd. Nr.	Einzugsbezirk	Schüler 21/22	Schüler 22/23	Schüler 23/24	Schüler 24/25	Schüler 25/26	Schüler 26/27	Schüler 27/28	Schüler 28/29	Schüler 29/30	Schüler 30/31	Schüler 31/32
1	2	3	4	5	6	7	8	9	10	11	12	13
1	GS Goldbeck	22	25	20	36	21	26	24	16	14	28	19
2	GS Arneburg	25	32	30	29	18	24	27	31	17	29	26
3	GS Iden	17	14	16	10	9	15	7	11	4	6	11
	<b>Gesamt</b>	<b>64</b>	<b>71</b>	<b>66</b>	<b>75</b>	<b>48</b>	<b>65</b>	<b>58</b>	<b>58</b>	<b>35</b>	<b>63</b>	<b>56</b>
<b>prozentualer Anteil: 52,8%</b>		<b>34</b>	<b>37</b>	<b>35</b>	<b>40</b>	<b>25</b>	<b>34</b>	<b>31</b>	<b>31</b>	<b>18</b>	<b>33</b>	<b>30</b>

Einsch. = Einschulungsjahrgang

Schüler 2021/22 bis 2031/32 = Anzahl Schüler der 5. Klassen in den Schuljahren 2021/22 bis 2031/32





# Einheitsgemeinde Stadt Bismark

## **8. Darstellung, Analyse und Begründung der Planungsziele für die Allgemeinbildenden Schulen für das Planungsgebiet der Einheitsgemeinde Stadt Bismark**

### **8.1. Vorbemerkung**

### **8.2. Grundschulen**

Grundschule Schinne  
Grundschule Bismark

### **8.3. Sekundarschule**

Sekundarschule Bismark mit außerunterrichtlichem Ganztagsangebot

### **8.4. Gymnasium**

-----

### **8.5. Förderschule**

-----

### **8.6. Zusätzliche Erläuterungen und Problemdarstellung**

### **8.7. Tabellarische Darstellung der einzelnen Schulstandorte**

### **8.1. Vorbemerkung**

Für die Erarbeitung der Tabellen zur Darstellung der Schülerzahlen in den einzelnen Schulstandorten wurden die Daten des Einwohnermeldeamtes der Einheitsgemeinde Stadt Bismark vom 04.08.2020 herangezogen.

Für die Berechnung der langfristigen Prognose wurde unter A. eine Berechnung nach der 6. RBP und B. eine Mittelwertberechnung durchgeführt.

### **8.2. Grundschulen**

#### Darstellung:

Bis zum Schuljahr 2026/27 werden für das o. g. Planungsgebiet folgende Grundschulen angezeigt:

Grundschule Schinne  
Grundschule Bismark

Der Schulbezirk der Grundschule Schinne umfasst folgende Ortschaften mit Ortsteilen (OT):

Schinne	
Kläden	- OT Darnewitz
Schernikau	- OT Belkau
Steinfeld	- OT Schönfeld
Badingen	- ohne OT Klinke
Querstedt	- ohne OT Deetz
Garlipp	
Grassau	- OT Büllitz, OT Grünenwulsch
Schäplitz	

Die Ortschaft Käthen sowie der Ortsteil Deetz der Ortschaft Querstedt und der OT Klinke der Ortschaft Badingen werden dem Schulbezirk der Grundschule Börgitz zugeordnet.

Der Schulbezirk der Grundschule Bismark umfasst folgende Ortschaften mit Ortsteilen (OT):

Stadt Bismark	- OT Arensberg, OT Döllnitz, OT Poritz
Büste	
Königde	
Holzhausen	
Berkau	- OT Wartenberg
Kremkau	
Meßdorf	- OT Spänigen, OT Schönebeck, OT Biesenthal
Dobberkau	- OT Möllenbeck
Hohenwulsch	- OT Beesewege, OT Friedrichsfließ, OT Friedrichshof
Schorstedt	- OT Grävenitz
Garlipp	
Schäplitz	

Begründung:

Die *Grundschule Schinne* erreicht den Richtwert zur Festlegung der Einzügigkeit für die jeweils einzuschulenden Kinder von mindestens 15 Schüler/innen in den Schuljahren 2023/24 bis 2026/27 sowie für die Langfristprognose. Im Schuljahr 2022/23 unterschreitet die Grundschule Schinne die Mindeschülerzahl in der Eingangsklasse von 15 Schülern, jedoch liegt die Gesamtschülerzahl bei mehr als 2 von Hundert (62).

Damit ist die *Grundschule Schinne* mittelfristig bestandsfähig.

Die *Grundschule Bismark* erreicht den Richtwert zur Festlegung der Einzügigkeit für die jeweils einzuschulenden Kinder von mindestens 15 Schüler/innen und erfüllt somit die geforderte Regelzügigkeit für die Schuljahre 2022/23 bis 2026/27 sowie für die Langfristprognose.

Damit ist die *Grundschule Bismark* mittelfristig bestandsfähig.

- siehe zusätzliche Erläuterungen 8.6.1

### **8.3. Sekundarschule**

Darstellung:

Bis zum Schuljahr 2026/27 wird für das o. g. Planungsgebiet folgende Sekundarschule angezeigt:

Sekundarschule Bismark mit außerunterrichtlichem Ganztagsangebot

Der Schulbezirk der Sekundarschule Bismark mit außerunterrichtlichem Ganztagsangebot umfasst:

Grundschulbezirk Bismark

Grundschulbezirk Schinne (ohne Ortschaft Schernikau mit OT Belkau)

Grundschulbezirk Börgitz (nur Ortschaft Käthen und OT Deetz der Ortschaft Querstedt, Ortsteil Klinke der Ortschaft Badingen)

Die Gemeinde Schernikau mit OT Belkau wird dem Schulbezirk der Sekundarschule „Diesterweg“ Stendal zugeordnet.

Begründung:

Die *Sekundarschule Bismark* erreicht den Zügigkeitsrichtwert von mindestens 2 (= 40 Kinder) für die jeweils in der 5. Klasse aufzunehmenden Kinder nur in den Schuljahren 2023/24 sowie 2025/26.

Diese Schule erreicht nicht die Mindestschülerzahl von 240 Schüler/innen im Schuljahr 2026/27.

Bezogen auf die langfristige Prognose bis zum Schuljahr 2031/32 liegt die Schülerzahl ebenfalls unter 240.

Aus Gründen der Daseinsvorsorge kann auf diesen Schulstandort nicht verzichtet werden.

Damit ist die *Sekundarschule Bismark* mit Genehmigung des Antrages zur Sicherung der Daseinsvorsorge bis zum Schuljahr 2026/27 bestandsfähig.

- siehe zusätzliche Erläuterungen 8.6.2

#### **8.4. Gymnasien**

-----

#### **8.5. Förderschule**

-----

#### **8.6. Zusätzliche Erläuterungen und Problemdarstellung**

##### 8.6.1 Grundschulen Bismark

Die Ortschaften Garlipp und Schäplitz werden gleichberechtigt den Schulbezirken der Grundschulen in Bismark und Schinne zugeordnet. Damit wird den Eltern die Möglichkeit eröffnet, sich für die Grundschule Bismark oder die Grundschule Schinne zu entscheiden.

##### 8.6.2 Sekundarschule

Für diese Schule wird durch den Landkreis Stendal die Herabsenkung auf bis zu 180 Schüler/ innen bei Zweizügigkeit und der Mindestjahrgangsstärke der Anfangsklasse 5 auf bis zu 30 Schüler zur Daseinsvorsorge für den Zeitraum der Schuljahre 2022/23 bis 2026/27 beantragt.

#### **8.7. Tabellarische Darstellung der einzelnen Schulstandorte**

### A. Schülerzahlentwicklung und Berechnung der Schülerzahlen nach der 6. RBP ab dem Schuljahr 2027/28

#### Grundschule / Schul- und Raumbedarf

Standort: Schinne

Name:

Schul-Nr.: 304776

Jahrgang	2013/14		2014/15		Mittelfristige Planung										Langfristige Planung					(a)	(b)			
	20/21 Kl.	3	21/22 Kl.	5	2015/16	2016/17	2017/18	2018/19	2019/20	2020/21	2021/22	2022/23	2023/24	2024/25										
	2		4		22/23 Kl.	23/24 Kl.	24/25 Kl.	25/26 Kl.	26/27 Kl.	27/28 Kl.	28/29 Kl.	29/30 Kl.	30/31 Kl.	31/32 Kl.										
1	2	3	4	5	6	7	8	9	10	11	12	13	14	15	16	17	18	19	20	21	22	23	24	25
1	19	1	28	1	14	1	23	1	21	1	21	1	15	1	18	1	17	1	17	1	16	1	16	1
2	19	1	19	1	28	1	14	1	23	1	21	1	21	1	15	1	18	1	17	1	17	1	16	1
3	18	1	19	1	19	1	28	1	14	1	23	1	21	1	21	1	15	1	18	1	17	1	17	1
4	22	1	18	1	19	1	19	1	28	1	14	1	23	1	21	1	21	1	15	1	18	1	17	1
<b>Gesamt</b>	<b>78</b>	<b>4</b>	<b>84</b>	<b>4</b>	<b>80</b>	<b>4</b>	<b>84</b>	<b>4</b>	<b>86</b>	<b>4</b>	<b>79</b>	<b>4</b>	<b>80</b>	<b>4</b>	<b>75</b>	<b>4</b>	<b>71</b>	<b>4</b>	<b>67</b>	<b>4</b>	<b>68</b>	<b>4</b>	<b>66</b>	<b>4</b>
<b>Zügigkeits- richtwert</b>	<b>1,3</b>		<b>1,4</b>		<b>1,3</b>		<b>1,4</b>		<b>1,4</b>		<b>1,3</b>		<b>1,3</b>		<b>1,3</b>		<b>1,2</b>		<b>1,1</b>		<b>1,1</b>		<b>1,1</b>	

#### Raumbestand

<b>AUR</b>	<b>5</b>
<b>FUR</b>	<b>2</b>
<b>Sporthalle/Sportraum</b>	<b>1 Zweifelhalle</b>

#### Legende:



Statistik des Landesschulamtes für das Schuljahr 2020/21 (Stand 09.09.2020)

Grundlage für Eingangsklassen sind die vom 01.07. bis 30.06. des Folgejahres geborenen Kinder (Angaben des Einw ohnermeldeamtes: Stand 04.08.2020)

Grundlage für Eingangsklassen ist die 6. Regionalisierte Bevölkerungsprognose des Landes Sachsen-Anhalt

- (a) Geburtsjahr  
(b) Einschulungsjahr

## B. Schülerzahlentwicklung und Berechnung der Schülerzahlen als Mittelwertberechnung ab dem Schuljahr 2027/28

### Grundschule / Schul- und Raumbedarf

Standort: Schinne

Name:

Schul-Nr.: 304776

Jahrgang	2013/14		2014/15		Mittelfristige Planung										Langfristige Planung										(a)
	20/21 Kl.	3	21/22 Kl.	5	2015/16	2016/17	2017/18	2018/19	2019/20	2020/21	2021/22	2022/23	2023/24	2024/25	2025/26	2026/27	2027/28 Kl.	2028/29 Kl.	2029/30 Kl.	2030/31 Kl.	2031/32 Kl.	2032/33 Kl.	(b)		
1	2	3	4	5	6	7	8	9	10	11	12	13	14	15	16	17	18	19	20	21	22	23	24	25	
1	19	1	28	1	14	1	23	1	21	1	21	1	15	1	20	1	20	1	20	1	20	1	20	1	
2	19	1	19	1	28	1	14	1	23	1	21	1	21	1	15	1	20	1	20	1	20	1	20	1	
3	18	1	19	1	19	1	28	1	14	1	23	1	21	1	21	1	15	1	20	1	20	1	20	1	
4	22	1	18	1	19	1	19	1	28	1	14	1	23	1	21	1	21	1	15	1	20	1	20	1	
<b>Gesamt</b>	<b>78</b>	<b>4</b>	<b>84</b>	<b>4</b>	<b>80</b>	<b>4</b>	<b>84</b>	<b>4</b>	<b>86</b>	<b>4</b>	<b>79</b>	<b>4</b>	<b>80</b>	<b>4</b>	<b>77</b>	<b>4</b>	<b>76</b>	<b>4</b>	<b>75</b>	<b>4</b>	<b>80</b>	<b>4</b>	<b>80</b>	<b>4</b>	
<b>Zügigkeitsrichtwert</b>	<b>1,3</b>		<b>1,4</b>		<b>1,3</b>		<b>1,4</b>		<b>1,4</b>		<b>1,3</b>		<b>1,3</b>		<b>1,3</b>		<b>1,3</b>		<b>1,3</b>		<b>1,3</b>		<b>1,3</b>		

### Raumbestand

<b>AUR</b>	<b>5</b>
<b>FUR</b>	<b>2</b>
<b>Sporthalle/Sportraum</b>	<b>1 Zweifelhalle</b>

### Legende:



Statistik des Landesschulamtes für das Schuljahr 2020/21 (Stand 09.09.2020)

Grundlage für Eingangsklassen sind die vom 01.07. bis 30.06. des Folgejahres geborenen Kinder (Angaben des Einwohnermeldeamtes: Stand 04.08.2020)

Grundlage für Eingangsklassen ist die Mittelwertberechnung der Schuljahre 2022/23 bis 2026/27

- (a) Geburtsjahr  
(b) Einschulungsjahr

**Grundschule / Strukturdaten des Schulbezirkes**

**Standort: Schinne**

**Name:**

**Schul-Nr.: 304776**

lfd. Nr.	Schulbezirk (Gemeinde, Ortsteil, Stadtgebiet)	Einwohner per	Geburten (1)						Geburtenprognose (2)				
			14/15	15/16	16/17	17/18	18/19	19/20	20/21	21/22	22/23	23/24	24/25
			21/22	22/23	23/24	24/25	25/26	26/27	27/28	28/29	29/30	30/31	31/32
1	Badingen	368	7	2	2	4	0	1					
2	Garlipp	170	0	2	1	2	1	1					
3	Grassau	127	0	1	1	0	1	0					
4	OT Bülitz	31	0	0	0	0	0	0					
5	OT Grünenwulsch	66	0	0	1	1	1	1					
6	Kläden	567	8	1	3	4	5	2					
7	OT Darnewitz	44	1	0	0	0	2	0					
8	Querstedt	87	1	0	0	1	1	0					
9	Schäplitz	90	1	1	1	1	0	0					
10	Schernikau	260	4	3	3	2	3	1					
11	OT Belkau	118	0	0	2	0	0	1					
12	Schinne	393	5	1	4	4	3	3					
13	Steinfeld	218	1	3	4	2	4	4					
14	OT Schönfeld	68	0	0	1	0	0	1					
	6. Regionalisierte Bevölkerungsprognose								18	17	17	16	16
	<b>gesamt:</b>	<b>2607</b>	<b>28</b>	<b>14</b>	<b>23</b>	<b>21</b>	<b>21</b>	<b>15</b>	<b>18</b>	<b>17</b>	<b>17</b>	<b>16</b>	<b>16</b>
	<b>Mittelwertberechnung</b>								<b>20</b>	<b>20</b>	<b>20</b>	<b>20</b>	<b>20</b>

(1) Lebende, die im Zeitraum vom 01.07. bis 30.06. des Folgejahres geboren sind (Angaben des Einwohnermeldeamtes, 100%) Stand 04.08.2020

(2) Grundlage der Prognose ist die 6. Regionalisierte Bevölkerungsprognose

(a) Geburtsjahr

(b) Einschulungsjahr



### A. Schülerzahlentwicklung und Berechnung der Schülerzahlen nach der 6. RBP ab dem Schuljahr 2027/28

#### Grundschule / Schul- und Raumbedarf

Standort: Bismark

Name:




Schul-Nr.: 305395

Jahrgang	2013/14		2014/15		Mittelfristige Planung								Langfristige Planung								(a)			
	20/21 Kl.	3	21/22 Kl.	5	2015/16	2016/17	2017/18	2018/19	2019/20	2020/21	2021/22	2022/23	2023/24	2024/25	(b)									
	2	3	4	5	6	7	8	9	10	11	12	13	14	15	16	17	18	19	20	21	22	23	24	25
1	46	2	55	2	44	2	45	2	41	2	39	2	31	2	38	2	36	2	35	2	34	2	33	2
2	60	3	46	2	55	2	44	2	45	2	41	2	39	2	31	2	38	2	36	2	35	2	34	2
3	48	2	60	3	46	2	55	2	44	2	45	2	41	2	39	2	31	2	38	2	36	2	35	2
4	47	2	48	2	60	3	46	2	55	2	44	2	45	2	41	2	39	2	31	2	38	2	36	2
<b>Gesamt</b>	<b>201</b>	<b>9</b>	<b>209</b>	<b>9</b>	<b>205</b>	<b>9</b>	<b>190</b>	<b>8</b>	<b>185</b>	<b>8</b>	<b>169</b>	<b>8</b>	<b>156</b>	<b>8</b>	<b>149</b>	<b>8</b>	<b>144</b>	<b>8</b>	<b>140</b>	<b>8</b>	<b>143</b>	<b>8</b>	<b>138</b>	<b>8</b>
<b>Zügigkeits- richtwert</b>	<b>3,4</b>		<b>3,5</b>		<b>3,4</b>		<b>3,2</b>		<b>3,1</b>		<b>2,8</b>		<b>2,6</b>		<b>2,5</b>		<b>2,4</b>		<b>2,3</b>		<b>2,4</b>		<b>2,3</b>	

#### Raumbestand

<b>AUR</b>	<b>11</b>
<b>FUR</b>	<b>0</b>
<b>Sporthalle/Sportraum</b>	<b>1 Zweifeldhalle</b>

#### Legende:

	Statistik des Landesschulamtes für das Schuljahr 2019/20 (Stand 13.10.2020)
	Grundlage für Eingangsklassen sind die vom 01.07. bis 30.06. des Folgejahres geborenen Kinder (Angaben des Einwohnermeldeamtes: Stand 04.08.2020)
	Grundlage für Eingangsklassen ist die 6. Regionalisierte Bevölkerungsprognose des Landes Sachsen-Anhalt
(a)	Geburtsjahr
(b)	Einschulungsjahr

## B. Schülerzahlentwicklung und Berechnung der Schülerzahlen als Mittelwertberechnung ab dem Schuljahr 2027/28

### Grundschule / Schul- und Raumbedarf

Standort: Bismark

Name:




Schul-Nr.: 305395

Jahrgang	2013/14		2014/15		Mittelfristige Planung										Langfristige Planung										(a)
	20/21 Kl.	21/22 Kl.	22/23 Kl.	23/24 Kl.	24/25 Kl.	25/26 Kl.	26/27 Kl.	27/28 Kl.	28/29 Kl.	29/30 Kl.	30/31 Kl.	31/32 Kl.	2020/21	2021/22	2022/23	2023/24	2024/25	(b)							
	2	3	4	5	6	7	8	9	10	11	12	13	14	15	16	17	18	19	20	21	22	23	24	25	
1	46	2	55	2	44	2	45	2	41	2	39	2	31	2	43	2	43	2	43	2	43	2	43	2	
2	60	3	46	2	55	2	44	2	45	2	41	2	39	2	31	2	43	2	43	2	43	2	43	2	
3	48	2	60	3	46	2	55	2	44	2	45	2	41	2	39	2	31	2	43	2	43	2	43	2	
4	47	2	48	2	60	3	46	2	55	2	44	2	45	2	41	2	39	2	31	2	43	2	43	2	
<b>Gesamt</b>	<b>201</b>	<b>9</b>	<b>209</b>	<b>9</b>	<b>205</b>	<b>9</b>	<b>190</b>	<b>8</b>	<b>185</b>	<b>8</b>	<b>169</b>	<b>8</b>	<b>156</b>	<b>8</b>	<b>154</b>	<b>8</b>	<b>156</b>	<b>8</b>	<b>160</b>	<b>8</b>	<b>172</b>	<b>8</b>	<b>172</b>	<b>8</b>	
<b>Zügigkeits- richtwert</b>	<b>3,4</b>		<b>3,5</b>		<b>3,4</b>		<b>3,2</b>		<b>3,1</b>		<b>2,8</b>		<b>2,6</b>		<b>2,6</b>		<b>2,6</b>		<b>2,7</b>		<b>2,9</b>		<b>2,9</b>		

### Raumbestand

<b>AUR</b>	11
<b>FUR</b>	0
<b>Sporthalle/Sportraum</b>	1 Zweifelhalle

### Legende:

	Statistik des Landesschulamtes für das Schuljahr 2020/21 (Stand 09.09.2020)
	Grundlage für Eingangsklassen sind die vom 01.07. bis 30.06. des Folgejahres geborenen Kinder (Angaben des Einwohnermeldeamtes: Stand 04.08.2020)
	Grundlage für Eingangsklassen ist die Mittelwertberechnung der Schuljahre 2022/23 bis 2026/27
(a)	Geburtsjahr
(b)	Einschulungsjahr

Grundschule / Strukturdaten des Schulbezirkes

Standort: Bismark

Name:

Schul-Nr.: 305395

lfd. Nr.	Schulbezirk (Gemeinde, Ortsteil, Stadtgebiet)	Einwohner per 04.08.2020	Geburten (1)						Geburtenprognose (2)				
			14/15	15/16	16/17	17/18	18/19	19/20	20/21	21/22	22/23	23/24	24/25
			21/22	22/23	23/24	24/25	25/26	26/27	27/28	28/29	29/30	30/31	31/32
1	<b>Berkau</b>	323	3	3	1	2	1	2					
2	OT Warthenberg	94	1	2	1	0	0	0					
3	<b>Stadt Bismark</b>	2408	21	19	18	19	19	15					
4	OT Arensberg	79	1	0	3	1	1	0					
5	OT Döllnitz	90	0	1	0	0	1	2					
6	OT Poritz	147	2	0	1	1	1	0					
7	<b>Büste</b>	287	2	5	3	1	0	0					
8	<b>Dobberkau</b>	189	3	1	0	1	3	1					
9	OT Möllenbeck	37	0	0	1	0	1	0					
10	<b>Garlipp</b>	170	0	1	1	2	1	0					
11	<b>Hohenwulsch</b>	171	1	1	3	0	1	2					
12	OT Beesewege	59	2	0	0	0	1	0					
13	OT Friedrichsfließ	39	0	0	0	1	0	0					
14	OT Friedrichshof	34	0	0	1	0	0	0					
15	<b>Holzhausen</b>	106	3	1	0	0	2	1					
16	<b>Könnigde</b>	146	3	2	1	3	0	1					
17	<b>Kremkau</b>	203	1	2	0	4	1	2					
18	<b>Meßdorf</b>	326	5	2	6	4	3	2					
19	OT Biesenthal	57	1	0	1	0	0	0					
20	OT Schönebeck	47	1	0	0	0	0	0					
21	OT Spänigen	199	3	1	2	1	0	0					
22	<b>Schäplitz</b>	90	0	1	0	0	0	1					
23	<b>Schorstedt</b>	173	2	2	2	0	2	2					
24	OT Grävenitz	74	0	0	0	1	1	0					
	6. Regionalisierte Bevölkerungsprognose								38	36	35	34	33
	<b>gesamt:</b>	<b>5548</b>	<b>55</b>	<b>44</b>	<b>45</b>	<b>41</b>	<b>39</b>	<b>31</b>	<b>38</b>	<b>36</b>	<b>35</b>	<b>34</b>	<b>33</b>

<b>Mittelwertberechnung</b>									<b>43</b>	<b>43</b>	<b>43</b>	<b>43</b>	<b>43</b>
-----------------------------	--	--	--	--	--	--	--	--	-----------	-----------	-----------	-----------	-----------

(1) Lebende, die im Zeitraum vom 01.07. bis 30.06. des Folgejahres geboren sind (Angaben des Einwohnermeldeamtes: Stand 04.08.2020)

(2) Grundlage der Prognose ist die 6. Regionalisierte Bevölkerungsprognose

(a) Geburtsjahr

(b) Einschulungsjahr

### Schülerzahlentwicklung und Berechnung der Schülerzahlen





Standort: Bismark      Sekundarschule / Schul-und Raumbedarf      Schul-Nr.: 305405  
Name:

Jahrgang	Mittelfristige Planung														Langfristige Planung									
	20/21	Kl.	21/22	Kl.	22/23	Kl.	23/24	Kl.	24/25	Kl.	25/26	Kl.	26/27	Kl.	27/28	Kl.	28/29	Kl.	29/30	Kl.	30/31	Kl.	31/32	Kl.
1	2	3	4	5	6	7	8	9	10	11	12	13	14	15	16	17	18	19	20	21	22	23	24	25
5	67	3	34	2	36	2	40	2	34	2	42	2	31	2	36	2	33	2	31	2	24	1	33	2
6	34	2	70	3	36	2	37	2	41	2	36	2	44	2	32	2	37	2	34	2	32	2	25	1
7	44	2	36	2	73	3	37	2	39	2	43	2	37	2	46	2	33	2	39	2	36	2	33	2
8	44	2	47	2	38	2	78	3	40	2	42	2	46	2	40	2	49	2	35	2	42	2	38	2
9	38	2	46	2	49	2	39	2	81	3	41	2	43	2	48	2	41	2	51	2	37	2	43	2
10	35	2	32	2	39	2	41	2	33	2	69	3	35	2	37	2	41	2	35	2	43	2	31	2
<b>Summe JG. 5-10</b>	<b>262</b>	<b>13</b>	<b>264</b>	<b>13</b>	<b>270</b>	<b>13</b>	<b>273</b>	<b>13</b>	<b>268</b>	<b>13</b>	<b>273</b>	<b>13</b>	<b>236</b>	<b>12</b>	<b>238</b>	<b>12</b>	<b>234</b>	<b>12</b>	<b>225</b>	<b>12</b>	<b>213</b>	<b>11</b>	<b>203</b>	<b>11</b>
<b>Zügigkeitsrichtwert</b>	<b>2,2</b>		<b>2,2</b>		<b>2,2</b>		<b>2,3</b>		<b>2,2</b>		<b>2,3</b>		<b>2,0</b>		<b>2,0</b>		<b>2,0</b>		<b>1,9</b>		<b>1,8</b>		<b>1,7</b>	

**Raumbestand**

AUR	10
FUR	8
Sporthalle/Sportraum	1 Zweifeldhalle

**Legende:**

-  Statistik des Landesschulamtes Sachsen-Anhalt für das Schuljahr 2020/21 (Stand 09.09.2020)
-  Grundlage für Eingangsklassen sind die anteiligen Grundschulzahlen des Landesschulamtes (Stand 09.09.2020)
-  Grundlage für Eingangsklassen sind die vom 01.07. bis 30.06. des Folgejahres geborenen Kinder (Angaben der Einw ohnermeldeamtes: Stand Juli 2020)
-  Grundlage für Eingangsklasse ist die Mittelw ertsberechnung der Schuljahre 2021/22 bis 2026/27 der Grundschulen

**Sekundarschule/ Anzahl der Schüler in den 5. Klassen**

**Standort: Bismark**

**Name:**

**Schul-Nr.: 305405**

		Einsch. 17/18	Einsch. 18/19	Einsch. 19/20	Einsch. 20/21	Einsch. 21/22	Einsch. 22/23	Einsch. 23/24	Einsch. 24/25	Einsch. 25/26	Einsch. 26/27	Einsch. 27/28
Lfd. Nr.	Einzugsbezirk	Schüler 21/22	Schüler 22/23	Schüler 23/24	Schüler 24/25	Schüler 25/26	Schüler 26/27	Schüler 27/28	Schüler 28/29	Schüler 29/30	Schüler 30/31	Schüler 31/32
1	2	3	4	5	6	7	8	9	10	11	12	13
1	GS Bismark	47	48	60	46	55	44	45	41	39	31	43
2	GS Schinne	17	19	15	17	24	13	19	21	19	14	18
3	GS Börgitz	1	1	0	2	1	1	4	0	0	0	1
<b>Gesamt</b>		<b>65</b>	<b>68</b>	<b>75</b>	<b>65</b>	<b>80</b>	<b>58</b>	<b>68</b>	<b>62</b>	<b>58</b>	<b>45</b>	<b>62</b>

<b>prozentualer Anteil: 52,8%</b>	<b>34</b>	<b>36</b>	<b>40</b>	<b>34</b>	<b>42</b>	<b>31</b>	<b>36</b>	<b>33</b>	<b>31</b>	<b>24</b>	<b>33</b>
-----------------------------------	-----------	-----------	-----------	-----------	-----------	-----------	-----------	-----------	-----------	-----------	-----------

Einsch. = Einschulungsjahrgang

Schüler 2021/22 bis 2031/32 = Anzahl Schüler der 5. Klassen in den Schuljahren 2021/22 bis 2031/32

# Einheitsgemeinde Hansestadt Stendal

## **9. Darstellung, Analyse und Begründung der Planungsziele für die Allgemeinbildenden Schulen für das Planungsgebiet der Einheitsgemeinde Hansestadt Stendal**

### **9.1. Vorbemerkung**

### **9.2. Grundschulen**

Grundschule „Nord“  
Grundschule (vorläufig) „An der Haferbreite“ (ehemals „Petrikichhof“)  
Grundschule „Am Stadtsee“  
Grundschule „Juri Gagarin“  
Ganztagsgrundschule Stendal  
Grundschule Börgitz

### **9.3. Sekundarschulen**

Sekundarschule „Adolf-Diesterweg“ Stendal  
Sekundarschule „Comenius“ Stendal, Ganztagschule  
Sekundarschule „Wladimir Komarow“ Stendal

### **9.4. Gymnasium**

Gymnasialer Standort Stendal als Fusion der beiden Gymnasien „Winckelmann“ und „Rudolf-Hildebrand“

### **9.5. Förderschulen**

Förderschule für Lernbehinderte „Pestalozzi“ Stendal  
Förderschule für Geistigbehinderte „Helen Keller“ Stendal

### **9.6. Zusätzliche Erläuterungen und Problemdarstellung**

### **9.7. Tabellarische Darstellung der einzelnen Schulstandorte**

### **9.1. Vorbemerkung**

Für die Erarbeitung der Tabellen zur Darstellung der Schülerzahlen in den einzelnen Schulstandorten wurden die Daten des Einwohnermeldeamtes der Einheitsgemeinde Hansestadt Stendal vom 30.06.20 herangezogen.

Für die Berechnung der langfristigen Prognose wurde unter A. eine Berechnung nach der 6. RBP und B. eine Mittelwertberechnung durchgeführt.

### **9.2. Grundschulen**

#### Darstellung:

Bis zum Schuljahr 2026/27 werden für das o. g. Planungsgebiet folgende Grundschulen angezeigt:

Grundschule „Nord“

Grundschule (vorläufig) „An der Haferbreite“ (ehemals „Petrikichhof“)

Grundschule „Am Stadtsee“

Grundschule „Juri Gagarin“

Ganztagsgrundschule Stendal

Grundschule Börgitz

Die Grundschulbezirke der Grundschulen in der Hansestadt Stendal werden so definiert, dass auf der Grundlage eines Stadtratsbeschlusses die Straßen direkt einer Grundschule zugeordnet werden (siehe Anlage lt. Stadtratsbeschluss vom 06.07.2020).

Grundschule „Nord“ Stendal	- straßenweise Hansestadt Stendal - Ortschaft Groß Schwechten mit OT Neuendorf am Speck und OT Peulingen - Ortschaft Jarchau - Ortschaft Uenglingen - Ortschaft Bindfelde mit OT Charlottenhof - Ortschaft Borstel - Ortschaft Staffelde mit OT Arnim
----------------------------	--

Grundschule (vorläufig) „An der Haferbreite“ Stendal (ehemals „Petrikichhof“)	- straßenweise Hansestadt Stendal
---	-----------------------------------

Grundschule „Am Stadtsee“ Stendal	- straßenweise Hansestadt Stendal - Ortschaft Heeren
-----------------------------------	---

Grundschule „Juri Gagarin“ Stendal	- straßenweise Hansestadt Stendal
------------------------------------	-----------------------------------

Ganztagsgrundschule Stendal	- straßenweise Hansestadt Stendal - Ortschaft Buchholz - Ortschaft Dahlen mit OT Dahrenstedt, OT Gohre und OT Welle - Ortschaft Insel nur OT Döbbelin und OT Tornau
-----------------------------	--

Der Schulbezirk der Grundschule Börgitz umfasst folgende Ortschaften mit Ortsteilen (OT):

Uchtspringe	- OT Börgitz, OT Wilhelmshof
Vinzelberg	
Staats	
Volgfelde	
Wittenmoor	- OT Vollenschier
Möringen	- OT Klein Möringen
Insel	- ohne OT Döbbelin, OT Tornau
Nahrstedt	

Aus der Einheitsgemeinde Stadt Bismark (Altmark) werden die Ortschaft Käthen und der Ortsteil Deetz der Ortschaft Querstedt sowie der OT Klinke aus der Ortschaft Badingen dem Schulbezirk der Grundschule Börgitz zugeordnet.

Begründung:

Die *Grundschule „Nord“ Stendal* erreicht den Richtwert zur Festlegung der Einzügigkeit für die jeweils einzuschulenden Kinder von mindestens 15 Schüler/innen in den Schuljahren 2022/23 bis 2026/27 sowie für die Langfristprognose und erfüllt somit die geforderte Regelzügigkeit.

Damit ist die *Grundschule „Nord“ Stendal* mittelfristig bestandsfähig.

*Die Grundschule (vorläufig) „An der Haferbreite“ (ehemals „Petrikichhof“) Stendal* erreicht den Richtwert zur Festlegung der Einzügigkeit für die jeweils einzuschulenden Kinder von mindestens 15 Schüler/innen in den Schuljahren 2022/23 bis 2026/27 sowie für die Langfristprognose und erfüllt somit die geforderte Regelzügigkeit.

*Damit ist die Grundschule „An der Haferbreite“ Stendal* mittelfristig bestandsfähig.

*Die Grundschule „Am Stadtsee“ Stendal* erreicht den Richtwert zur Festlegung der Einzügigkeit für die jeweils einzuschulenden Kinder von mindestens 15 Schüler/innen in den Schuljahren 2022/23 bis 2026/27 sowie für die Langfristprognose und erfüllt somit die geforderte Regelzügigkeit.

Damit ist die *Grundschule „Am Stadtsee“ Stendal* mittelfristig bestandsfähig.

*Die Grundschule „Juri Gagarin“ Stendal* erreicht den Richtwert zur Festlegung der Einzügigkeit für die jeweils einzuschulenden Kinder von mindestens 15 Schüler/innen in den Schuljahren 2022/23 bis 2026/27 sowie für die Langfristprognose und erfüllt somit die geforderte Regelzügigkeit.

Damit ist die *Grundschule „Juri Gagarin“ Stendal* mittelfristig bestandsfähig.



Die *Ganztagsgrundschule Stendal* erreicht den Richtwert zur Festlegung der Einzügigkeit für die jeweils einzuschulenden Kinder von mindestens 15 Schüler/innen in den Schuljahren 2022/23 bis 2026/27 sowie für die Langfristprognose und erfüllt somit die geforderte Regelzügigkeit.

Damit ist die *Ganztagsgrundschule Stendal* mittelfristig bestandsfähig.

Die *Grundschule Börgitz* erreicht den Richtwert zur Festlegung der Einzügigkeit für die jeweils einzuschulenden Kinder von mindestens 15 Schüler/innen in den Schuljahren 2022/23 bis 2025/26 sowie für die Langfristprognose und erfüllt somit die geforderte Regelzügigkeit. Im Schuljahr 2026/27 unterschreitet die Grundschule Börgitz die Mindeschülerzahl in der Eingangsklasse von 15 Schülern, jedoch liegt die Gesamtschülerzahl bei mehr von 2 von Hundert (62).

Damit ist die *Grundschule Börgitz* mittelfristig bestandsfähig.

- siehe zusätzliche Erläuterungen 9.6.1.

### **9.3. Sekundarschulen**

#### Darstellung:

Bis zum Schuljahr 2026/27 werden für das o. g. Planungsgebiet folgende Sekundarschulen angezeigt:

Sekundarschule „Adolf Diesterweg“ Stendal  
Sekundarschule „Comenius“ Stendal, Ganztagschule  
Sekundarschule „Wladimir Komarow“

Der Schulbezirk der Sekundarschule „Adolf Diesterweg“ umfasst:

Grundschule „Nord“ Stendal - Schulbezirk gesamt

Grundschule „An der Haferbreite“ Stendal - Schulbezirk gesamt

Ganztagsgrundschule Stendal - Ortschaft Buchholz  
- Ortschaft Dahlen mit OT Dahrenstedt,  
OT Gohre und OT Welle

Grundschulbezirk Schinne - nur Ortschaft Schernikau mit OT Belkau

Grundschulbezirk Börgitz - Schulbezirk gesamt, ohne Ortschaft Käthen  
und OT Deetz der Ortschaft Querstedt sowie  
OT Klinke der Ortschaft Badingen

Grundschulbezirk Arneburg - nur Mitgliedsgemeinde Hassel mit OT Sanne,  
OT Wischer, OT Chausseehaus

Die Ortschaft Käthen und der OT Deetz der Ortschaft Querstedt sowie der OT Klinke der Ortschaft Badingen werden dem Schulbezirk der Sekundarschule Bismark zugeordnet.



Unter diesem Aspekt würde die Schule die Mindestschülerzahl von 240 in den Schuljahren 2022/23 bis 2026/27 im Durchschnitt um zirka 20 Schüler/ innen unterschreiten, und damit jedoch über der Schülerzahl von 180 bleiben.

Die Schule weist darüber hinaus mit dieser Berechnung in der langfristigen Planung eine entsprechend stabile Gesamtschülerzahl von mehr als 220 Schüler aus.

Diese Berechnungsvariante für die Schülerzahlentwicklung entspricht nicht der Realität an dieser Schule. Die an der Sekundarschule „Wladimir Komarow“ zu beschulenden Kinder und Jugendlichen besuchen die Grundschule „Juri Gagarin“. Nur vereinzelt gibt es aus anderen Grundschulen der Stadt Stendal an die Sekundarschule „Wladimir Komarow“ Zugänge. Der Übergang von Klasse vier zu fünf von der Grundschule „Juri Gagarin“ zur Sekundarschule „Wladimir Komarow“ ist nicht mit dem Durchschnitt im Landkreis Stendal (52,8 %) vergleichbar. Er liegt hier bei 91,4 %, was in einer entsprechenden Tabelle dargestellt ist.

Bei Berücksichtigung dieser Tabelle mit den tatsächlichen realistischen Zahlen ergibt sich, dass die *Sekundarschule „Wladimir Komarow“* den Zügigkeitsrichtwert von mindestens 2 (= 40 Kinder) für die jeweils in der 5. Klasse aufzunehmenden Kinder in den Schuljahren 2023/24 bis 2026/27 erreicht.

Die Schule erreicht damit in der mittelfristigen Planung wie auch in der langfristigen Prognose die Mindestschülerzahl von 240.

Damit ist die *Sekundarschule „Wladimir Komarow“* bis zum Schuljahr 2026/27 bestandsfähig.

- siehe zusätzliche Erläuterungen 9.6.2.

#### **9.4. Gymnasien**

##### Darstellung:

Bis zum Schuljahr 2026/27 wird für das o. g. Planungsgebiet folgender gymnasialer Standort angezeigt:

Gymnasialer Standort Stendal als Fusion der Schuleinzugsbereiche der Gymnasien „Winckelmann“ und „Rudolf-Hildebrand“

Der Schuleinzugsbereich des ehemaligen „Winckelmann“-Gymnasiums umfasst:

Grundschulbezirk der Grundschule „Juri Gagarin“ Stendal

Grundschulbezirk der Grundschule „Am Stadtsee“ Stendal

Grundschulbezirk der Ganztagsgrundschule Stendal

Grundschulbezirk der Grundschule Schinne

Grundschulbezirk der Grundschule Bismark (ohne Ortschaft Meßdorf mit OT Schönebeck, OT Spänigen, OT Biesenthal)

Grundschulbezirk der Grundschule Börgitz (nur Ortschaft Käthen und Ortsteil Deetz der Ortschaft Querstedt, Ortschaft Badingen nur OT Klinke)

## Einheitsgemeinde Hansestadt Stendal

Der Schuleinzugsbereich des ehemaligen „Rudolf-Hildebrand“-Gymnasiums umfasst:

Grundschulbezirk der Grundschule „Nord“ Stendal

Grundschulbezirk der Grundschule „An der Haferbreite“ (ehemals „Petrikirchhof“) Stendal

Grundschulbezirk der Grundschule Börgitz (ohne Ortschaft Käthen und Ortsteil Deetz der Ortschaft Querstedt sowie OT Klinke der Ortschaft Badingen)

Grundschulbezirk der Grundschule Arneburg (nur Gemeinde Arneburg mit den OT Beelitz und OT Dalchau sowie die Gemeinde Hassel mit den OT Chausseehaus, OT Sanne und OT Wischer)

### Begründung:

Das „*Winckelmann-Gymnasium*“ Stendal erreicht die Mindestjahrgangsstärke von mindestens 75 Schüler/innen für die jeweils in der 5. Klasse aufzunehmenden Kinder in den Schuljahren 2022/23 bis 2026/27.

Die Zieljahrgangsstärke in der Sekundarstufe II von mindestens 75 Schüler/ innen wird in den Schuljahren 2022/23 bis 2026/27 nicht erreicht.

Die Berechnungsvariante für die Schülerzahlentwicklung entspricht bezogen auf die Grundschule „Juri Gagarin“ entspricht nicht der Realität. Der Übergang von Klasse vier zu fünf von der Grundschule „Juri Gagarin“ zum Schuleinzugsbereich des Winckelmann Gymnasium ist nicht mit dem Durchschnitt im Landkreis Stendal (40,9 %) vergleichbar. Er liegt hier bei 8,6 %, was in einer entsprechenden Tabelle dargestellt ist.

Das „*Rudolf-Hildebrand-Gymnasium*“ Stendal erreicht die Mindestjahrgangsstärke von mindestens 75 Schüler/innen für die jeweils in der 5. Klasse aufzunehmenden Kinder in den Schuljahren 2022/23 bis 2026/27 nicht.

Damit wird auch die Zieljahrgangsstärke in der Sekundarstufe II von mindestens 75 Schüler/ innen in den Schuljahren 2022/23 bis 2026/27 nicht erreicht.

Bei Fusion beider Gymnasien wird die Mindestjahrgangsstärke in den Anfangsklassen von 75 neu aufzunehmenden Schüler/ innen (Sekundarstufe I) in den Schuljahren 2022/23 bis 2026/27 sowie in der Langfristprognose erreicht.

Die Zieljahrgangsstärke in der Sekundarstufe II von mindestens 75 Schüler/ innen wird ebenfalls in den Schuljahren 2022/23 bis 2026/27 sowie in der Langfristprognose erreicht.

Damit ist ein *Gymnasialer Standort Stendal* als Fusion der Gymnasien „Winckelmann“ und „Rudolf-Hildebrand“ bis zum Schuljahr 2026/27 bestandsfähig.

- siehe zusätzliche Erläuterungen 9.6.2.

## **9.5. Förderschulen**

### Darstellung:

Bis zum Schuljahr 2026/27 werden für das o. g. Planungsgebiet folgende Förderschulen angezeigt:

Förderschule „Pestalozzi“ Stendal  
Förderschule „Helen Keller“ Stendal

Der Schuleinzugsbereich der Förderschule „Pestalozzi“ Stendal umfasst:

Grundschulbezirk der Grundschule „Juri Gagarin“ Stendal  
Grundschulbezirk der Grundschule „Am Stadtsee“ Stendal  
Grundschulbezirk der Grundschule „Nord“ Stendal (ohne die Ortschaft Groß Schwechten mit den OT Neuendorf am Speck und OT Peulingen)  
Grundschulbezirk der Grundschule „An der Haferbreite“ (ehemals „Petrikirchhof“) Stendal  
Grundschulbezirk der Ganztagsgrundschule Stendal  
Grundschulbezirk der Grundschule Börgitz  
Grundschulbezirk der Grundschule Schinne  
Grundschulbezirk der Grundschule Bismark (nur die Ortschaften Möllenbeck, Dobberkau, Hohenwulsch, Beesewege, Friedrichsfließ, Friedrichshof, Schorstedt, Grävenitz, Garlipp und Schäplitz)  
Grundschulbezirk der Grundschule Arneburg (nur Gemeinde Arneburg mit den OT Beelitz und OT Dalchau sowie die Gemeinde Hassel mit den OT Chausseehaus, OT Sanne und OT Wischer)  
Grundschulbezirk der Grundschule Tangerhütte  
Grundschulbezirk der Grundschule Grieben  
Grundschulbezirk der Grundschule Lüderitz  
Grundschulbezirk der Grundschule Tangermünde  
Grundschulbezirk der Grundschule Schönhausen  
Grundschulbezirk der Grundschule Klietz  
Grundschulbezirk der Grundschule Sandau  
Grundschulbezirk der Grundschule Havelberg

Der Schuleinzugsbereich der Förderschule „Helen Keller“ umfasst:

Grundschulbezirk der Grundschule „Juri Gagarin“ Stendal  
Grundschulbezirk der Grundschule „Am Stadtsee“ Stendal  
Grundschulbezirk der Grundschule „Nord“ Stendal (ohne die Ortschaft Groß Schwechten mit den OT Neuendorf am Speck und OT Peulingen)  
Grundschulbezirk der Grundschule „An der Haferbreite“ (ehemals „Petrikirchhof“) Stendal  
Grundschulbezirk der Ganztagsgrundschule Stendal  
Grundschulbezirk der Grundschule Börgitz  
Grundschulbezirk der Grundschule Schinne  
Grundschulbezirk der Grundschule Bismark (nur die Ortschaften Garlipp und Schäplitz)  
Grundschulbezirk der Grundschule Arneburg (nur Gemeinde Hassel mit den OT Chausseehaus, OT Sanne und OT Wischer)  
Grundschulbezirk der Grundschule Tangerhütte  
Grundschulbezirk der Grundschule Grieben  
Grundschulbezirk der Grundschule Lüderitz  
Grundschulbezirk der Grundschule Tangermünde (ohne Stadtgebiet Tangermünde)

Begründung:

Die Förderschule „Pestalozzi“ für Lernbehinderte in Stendal erreicht bei einem durchschnittlichen Übergang von 4,5 % der geborenen Kinder die Mindestschülerzahl von 90 bzw. überschreitet diese deutlich in den Schuljahren 2022/23 bis 2026/27 sowie in der Langfristprognose.

Die Förderschule ist bis zum Schuljahr 2026/27 bestandsfähig.

Die Förderschule „Helen Keller“ für Geistigbehinderte in Stendal wird in den Schuljahren 2022/23 bis 2026/27 im Durchschnitt 109 Schüler/innen beschulen. Es ist in jeder Stufe mindestens eine Klasse eingerichtet.

Die Mindestschülerzahl von 28 Schüler/innen wird deutlich überschritten.

Die Förderschule ist bis zum Schuljahr 2026/27 bestandsfähig.

- siehe zusätzliche Erläuterungen 9.6.4.

**9.6. Zusätzliche Erläuterungen und Problemdarstellung**

9.6.1. Grundschule „Petrikirchhof“

Im Schuljahr 2022/23 wird der Schuleinzugsbezirk der Grundschule „Petrikirchhof“, Petrikirchstraße 18 in der neu errichteten Grundschule mit dem vorläufigen Namen „An der Haferbreite“ am neuen Standort in der Straße Haferbreite beschult.

9.6.2. Sekundarschule „Waldimir Komarow“

Die Berechnung der realistischen Übergangszahlen von Klassenstufe vier zu fünf beruht auf einem Durchschnittswert der letzten sieben Schuljahre.

Schuljahr	4. Klasse GS Gagarin	5. Klasse SEK Komarow	Übergang GS zur SEK in %
2013/14	60		
2014/15	44	38	63,33
2015/16	40	30	68,18
2016/17	40	43	107,50
2017/18	38	33	82,50
2018/19	40	41	107,89
2019/20	47	40	100,00
2020/21	40	52	110,64
			91,44

Der Schule liegt ein besonderes schulisches Konzept dahingehend zugrunde, dass in dieser Schule in einer speziellen Klassenformation für Schüler/ innen mit Migrationshintergrund eine Sprachförderung stattfindet, die es ermöglicht, dass die Kinder in anderen Sekundarschulen integriert werden können. Diese Schülergruppen umfassen zirka in drei Gruppen jeweils 12 Schüler/ innen, die nicht alle im Schuleinzugsbezirk der Sekundarschule „Wladimir Komarow“ wohnen. Für die Berechnung der Schülerzahlen wurden nur die Schülerzahlen

herangezogen, die tatsächlich im Schulbezirk wohnhaft sind. Alle anderen Schüler/ innen müssten zusätzlich einbezogen werden.

Gegenwärtig wird die Sekundarschule „Wladimir Komarow“ bis einschließlich Schuljahr 2023/24 umfangreich saniert. Innerhalb der Sanierung können Unterrichtsräume im größeren Umfang nicht genutzt werden. Seit dem Schuljahr 2021/22 wird in aufgestellten Containern (= 8 Unterrichtsräume) unterrichtet, um den Schulbetrieb absichern zu können.

Der Landkreis Stendal erwartet, dass im Rahmen der Genehmigungsentscheidung dieser Schule die Schülerzahlentwicklung unter der Berücksichtigung der tatsächlichen Übergänge von Klasse vier zu fünf herangezogen wird.

### 9.6.3 Förderschule „Helen Keller“ Stendal

#### **Problemdarstellung:**

Da die Schule ihre Kapazitätsgrenzen mehr als ausgeschöpft hat, ist zu prüfen, ob die Festlegung einer Kapazitätsgrenze sinnvoll ist.

### 9.6.5 Schulen in freier Trägerschaft

Für die Stadt Stendal wird die Private Grundschule „Altmark“ als staatlich anerkannte Grundschule angezeigt. Diese Schule wird in der Regel zweizügig geführt.

Für die Stadt Stendal, Ortsteil Bindfelde wird die „Freie Grundschule auf dem Bauernhof“ als staatlich anerkannte Schule angezeigt.

Für die Stadt Stendal wird die Private Sekundarschule als staatlich anerkannte Sekundarschule angezeigt. Diese Schule wird in der Regel zweizügig geführt.

Für die Stadt Stendal wird das Privatgymnasium Stendal als staatlich anerkanntes Gymnasium angezeigt. Diese Schule wird zweizügig geführt.

## **9.7. Tabellarische Darstellung der einzelnen Schulstandorte**

## A. Schülerzahlentwicklung und Berechnung der Schülerzahlen nach der 6. RBP ab dem Schuljahr 2027/28

### Grundschule / Schul- und Raumbedarf

Standort: Hansestadt Stendal

Name: "Nord"




Schul-Nr.: 304980

Jahrgang	2013/14		2014/15		Mittelfristige Planung										Langfristige Planung					(a)	(b)			
	20/21 Kl.	3	21/22 Kl.	5	2015/16	2016/17	2017/18	2018/19	2019/20	2020/21	2021/22	2022/23	2023/24	2024/25										
	2		4		22/23 Kl.	23/24 Kl.	24/25 Kl.	25/26 Kl.	26/27 Kl.	27/28 Kl.	28/29 Kl.	29/30 Kl.	30/31 Kl.	31/32 Kl.										
1	2	3	4	5	6	7	8	9	10	11	12	13	14	15	16	17	18	19	20	21	22	23	24	25
1	67	3	61	3	62	3	58	3	60	3	36	2	39	2	49	2	47	2	45	2	43	2	41	2
2	63	3	67	3	61	3	62	3	58	3	60	3	36	2	39	2	49	2	47	2	45	2	43	2
3	54	2	63	3	67	3	61	3	62	3	58	3	60	3	36	2	39	2	49	2	47	2	45	2
4	67	3	54	2	63	3	67	3	61	3	62	3	58	3	60	3	36	2	39	2	49	2	47	2
<b>Gesamt</b>	<b>251</b>	<b>11</b>	<b>245</b>	<b>11</b>	<b>253</b>	<b>12</b>	<b>248</b>	<b>12</b>	<b>241</b>	<b>12</b>	<b>216</b>	<b>11</b>	<b>193</b>	<b>10</b>	<b>184</b>	<b>9</b>	<b>171</b>	<b>8</b>	<b>180</b>	<b>8</b>	<b>184</b>	<b>8</b>	<b>176</b>	<b>8</b>
<b>Zügigkeits- richtwert</b>	<b>4,2</b>		<b>4,1</b>		<b>4,2</b>		<b>4,1</b>		<b>4,0</b>		<b>3,6</b>		<b>3,2</b>		<b>3,1</b>		<b>2,9</b>		<b>3,0</b>		<b>3,1</b>		<b>2,9</b>	

### Raumbestand

<b>AUR</b>	12
<b>FUR</b>	6
<b>Sporthalle/Sportraum</b>	1 Einfeldhalle

### Legende:

-  Statistik des Landesschulamtes für das Schuljahr 2020/21 (Stand 09.09.2020)
-  Grundlage für Eingangsklassen sind die vom 01.07. bis 30.06. des Folgejahres geborenen Kinder (Angaben des Einw.ohnermeldeamtes: Stand 13.07.2020)
-  Grundlage für Eingangsklassen ist die 6. Regionalisierte Bevölkerungsprognose des Landes Sachsen-Anhalt
- (a) Geburtsjahr
- (b) Einschulungsjahr



## B. Schülerzahlentwicklung und Berechnung der Schülerzahlen als Mittelwertberechnung ab dem Schuljahr 2027/28

### Grundschule / Schul- und Raumbedarf

Standort: Hansestadt Stendal

Name: "Nord"

Schul-Nr.: 304980

Jahrgang	2013/14		2014/15		Mittelfristige Planung										Langfristige Planung					(a)	(b)			
	20/21 Kl.	3	21/22 Kl.	5	2015/16	2016/17	2017/18	2018/19	2019/20	2020/21	2021/22	2022/23	2023/24	2024/25										
	2	3	4	5	22/23 Kl.	23/24 Kl.	24/25 Kl.	25/26 Kl.	26/27 Kl.	27/28 Kl.	28/29 Kl.	29/30 Kl.	30/31 Kl.	31/32 Kl.	23	24	25							
1	67	3	61	3	62	3	58	3	60	3	36	2	39	2	55	2	55	2	55	2	55	2		
2	63	3	67	3	61	3	62	3	58	3	60	3	36	2	39	2	55	2	55	2	55	2		
3	54	2	63	3	67	3	61	3	62	3	58	3	60	3	36	2	39	2	55	2	55	2		
4	67	3	54	2	63	3	67	3	61	3	62	3	58	3	60	3	36	2	39	2	55	2	55	2
<b>Gesamt</b>	<b>251</b>	<b>11</b>	<b>245</b>	<b>11</b>	<b>253</b>	<b>12</b>	<b>248</b>	<b>12</b>	<b>241</b>	<b>12</b>	<b>216</b>	<b>11</b>	<b>193</b>	<b>10</b>	<b>190</b>	<b>9</b>	<b>186</b>	<b>8</b>	<b>205</b>	<b>8</b>	<b>222</b>	<b>8</b>	<b>222</b>	<b>8</b>
<b>Zügigkeitsrichtwert</b>	<b>4,2</b>		<b>4,1</b>		<b>4,2</b>		<b>4,1</b>		<b>4,0</b>		<b>3,6</b>		<b>3,2</b>		<b>3,2</b>		<b>3,1</b>		<b>3,4</b>		<b>3,7</b>		<b>3,7</b>	

### Raumbestand

<b>AUR</b>	12
<b>FUR</b>	6
<b>Sporthalle/Sportraum</b>	1 Einfeldhalle

### Legende:



Statistik des Landesschulamtes für das Schuljahr 2020/21 (Stand 09.09.2020)

Grundlage für Eingangsklassen sind die vom 01.07. bis 30.06. des Folgejahres geborenen Kinder (Angaben des Einwohnermeldeamtes: Stand 30.06.2020)

Grundlage für Eingangsklassen ist die Mittelwertberechnung der Schuljahre 2022/23 bis 2026/27

- (a) Geburtsjahr  
(b) Einschulungsjahr

Grundschule / Strukturdaten des Schulbezirkes

Standort: Hansestadt Stendal

Name: "Nord"

Schul-Nr.: 304980

lfd. Nr.	Schulbezirk (Gemeinde, Ortsteil, Stadtgebiet)	Einwohner per 30.06.2020	Geburten (1)						Geburtenprognose (2)					(a)	(b)
			14/15	15/16	16/17	17/18	18/19	19/20	20/21	21/22	22/23	23/24	24/25		
			21/22	22/23	23/24	24/25	25/26	26/27	27/28	28/29	29/30	30/31	31/32		
1	Stendal	32319	49	46	51	43	26	25							
2	OT Armim	143	2	2	2	0	0	2							
3	OT Bindfelde (mit Charlottenhof)	233	3	1	2	1	0	4							
4	OT Borstel	538	2	5	3	2	1	2							
5	OT Groß Schwechten	315	5	5	0	6	3	2							
6	OT Jarchau	485	3	3	2	7	6	4							
7	OT Neuendorf am Speck	101	1	1	0	1	1	2							
8	OT Peulingen	100	0	2	1	1	1	0							
9	OT Staffelde	165	2	0	2	1	1	1							
10	OT Uenglingen	853	3	7	4	8	4	4							
	6. Regionalisierte Bevölkerungsprognose								58	56	54	52	50		
	<b>gesamt:</b>	<b>35252</b>	<b>70</b>	<b>72</b>	<b>67</b>	<b>70</b>	<b>43</b>	<b>46</b>	<b>58</b>	<b>56</b>	<b>54</b>	<b>52</b>	<b>50</b>		

Nach Abzug von Anteil Privatschulen

lfd. Nr.	Schulbezirk (Gemeinde, Ortsteil, Stadtgebiet)	Einwohner per 30.06.2020	Geburten (1)						Geburtenprognose (2)					(a)	(b)
			14/15	15/16	16/17	17/18	18/19	19/20	20/21	21/22	22/23	23/24	24/25		
			21/22	22/23	23/24	24/25	25/26	26/27	27/28	28/29	29/30	30/31	31/32		
1	Stendal		61	62	58	60	36	39							
	6. Regionalisierte Bevölkerungsprognose								49	47	45	43	41		
	<b>gesamt:</b>		<b>61</b>	<b>62</b>	<b>58</b>	<b>60</b>	<b>36</b>	<b>39</b>	<b>49</b>	<b>47</b>	<b>45</b>	<b>43</b>	<b>41</b>		

<b>Mittelwertberechnung</b>									<b>55</b>	<b>55</b>	<b>55</b>	<b>55</b>	<b>55</b>		
-----------------------------	--	--	--	--	--	--	--	--	-----------	-----------	-----------	-----------	-----------	--	--

- (1) Lebende, die im Zeitraum vom 01.07. bis 30.06. des Folgejahres geboren sind (Angaben des Einwohnermeldeamtes) Stand 30.06.2020  
 (2) Grundlage der Prognose ist die 6. Regionalisierte Bevölkerungsprognose  
 (a) Geburtsjahr  
 (b) Einschulungsjahr

### A. Schülerzahlentwicklung und Berechnung der Schülerzahlen nach der 6: RBP ab dem Schuljahr 2027/28

#### Grundschule / Schul- und Raumbedarf

Standort: Hansestadt Stendal

Name: "An der Haferbreite/ Petrikirchhof"

Schul-Nr.: 305123

Jahrgang	2013/14		2014/15		Mittelfristige Planung										Langfristige Planung					(a)	(b)			
	20/21 Kl.	3	21/22 Kl.	5	2015/16	2016/17	2017/18	2018/19	2019/20	2020/21	2021/22	2022/23	2023/24	2024/25										
	2		4		22/23 Kl.	23/24 Kl.	24/25 Kl.	25/26 Kl.	26/27 Kl.	27/28 Kl.	28/29 Kl.	29/30 Kl.	30/31 Kl.	31/32 Kl.										
1	2	3	4	5	6	7	8	9	10	11	12	13	14	15	16	17	18	19	20	21	22	23	24	25
1	39	2	39	2	37	2	27	1	32	2	27	1	37	2	31	2	30	2	28	1	27	1	26	1
2	42	2	39	2	39	2	37	2	27	1	32	2	27	1	37	2	31	2	30	2	28	1	27	1
3	34	2	42	2	39	2	39	2	37	2	27	1	32	2	27	1	37	2	31	2	30	2	28	1
4	39	2	34	2	42	2	39	2	39	2	37	2	27	1	32	2	27	1	37	2	31	2	30	2
<b>Gesamt</b>	<b>154</b>	<b>8</b>	<b>154</b>	<b>8</b>	<b>157</b>	<b>8</b>	<b>142</b>	<b>7</b>	<b>135</b>	<b>7</b>	<b>123</b>	<b>6</b>	<b>123</b>	<b>6</b>	<b>127</b>	<b>7</b>	<b>125</b>	<b>7</b>	<b>126</b>	<b>7</b>	<b>116</b>	<b>6</b>	<b>111</b>	<b>5</b>
<b>Zügigkeits- richtwert</b>	<b>2,6</b>		<b>2,6</b>		<b>2,6</b>		<b>2,4</b>		<b>2,3</b>		<b>2,1</b>		<b>2,1</b>		<b>2,1</b>		<b>2,1</b>		<b>2,1</b>		<b>1,9</b>		<b>1,9</b>	

#### Raumbestand

<b>AUR</b>	<b>8</b>
<b>FUR</b>	<b>3</b>
<b>Sporthalle/Sportraum</b>	<b>1 Einfeldhalle</b>

#### Legende:



Statistik des Landesschulamtes für das Schuljahr 2020/21 (Stand 09.09.2020)

Grundlage für Eingangsklassen sind die vom 01.07. bis 30.06. des Folgejahres geborenen Kinder (Angaben des Einw.ohnermeldeamtes: Stand 13.07.2020)

Grundlage für Eingangsklassen ist die 6. Regionalisierte Bevölkerungsprognose des Landes Sachsen-Anhalt

- (a) Geburtsjahr  
(b) Einschulungsjahr

## B. Schülerzahlentwicklung und Berechnung der Schülerzahlen als Mittelwertberechnung ab dem Schuljahr 2027/28

### Grundschule / Schul- und Raumbedarf

Standort: Hansestadt Stendal

Name: "An der Haferbreite/ Petrikirchhof"




Schul-Nr.: 305123

Jahrgang	2013/14		2014/15		Mittelfristige Planung										Langfristige Planung					(a)	(b)			
	20/21 Kl.	3	21/22 Kl.	5	2015/16	2016/17	2017/18	2018/19	2019/20	2020/21	2021/22	2022/23	2023/24	2024/25										
	2		4		22/23 Kl.	23/24 Kl.	24/25 Kl.	25/26 Kl.	26/27 Kl.	27/28 Kl.	28/29 Kl.	29/30 Kl.	30/31 Kl.	31/32 Kl.										
1	2	3	4	5	6	7	8	9	10	11	12	13	14	15	16	17	18	19	20	21	22	23	24	25
1	39	2	39	2	37	2	27	1	32	2	27	1	37	2	33	2	33	2	33	2	33	2	33	2
2	42	2	39	2	39	2	37	2	27	1	32	2	27	1	37	2	33	2	33	2	33	2	33	2
3	34	2	42	2	39	2	39	2	37	2	27	1	32	2	27	1	37	2	33	2	33	2	33	2
4	39	2	34	2	42	2	39	2	39	2	37	2	27	1	32	2	27	1	37	2	33	2	33	2
<b>Gesamt</b>	<b>154</b>	<b>8</b>	<b>154</b>	<b>8</b>	<b>157</b>	<b>8</b>	<b>142</b>	<b>7</b>	<b>135</b>	<b>7</b>	<b>123</b>	<b>6</b>	<b>123</b>	<b>6</b>	<b>129</b>	<b>7</b>	<b>130</b>	<b>7</b>	<b>137</b>	<b>8</b>	<b>133</b>	<b>8</b>	<b>133</b>	<b>8</b>
<b>Zügigkeitsrichtwert</b>	<b>2,6</b>		<b>2,6</b>		<b>2,6</b>		<b>2,4</b>		<b>2,3</b>		<b>2,1</b>		<b>2,1</b>		<b>2,2</b>		<b>2,2</b>		<b>2,3</b>		<b>2,2</b>		<b>2,2</b>	

### Raumbestand

<b>AUR</b>	<b>8</b>
<b>FUR</b>	<b>3</b>
<b>Sporthalle/Sportraum</b>	<b>1 Einfeldhalle</b>

### Legende:

	Statistik des Landesschulamtes für das Schuljahr 2020/21 (Stand 09.09.2020)
	Grundlage für Eingangsklassen sind die vom 01.07. bis 30.06. des Folgejahres geborenen Kinder (Angaben des Einwohnermeldeamtes: Stand 30.06.2020)
	Grundlage für Eingangsklassen ist die Mittelwertberechnung der Schuljahre 2022/23 bis 2026/27
(a)	Geburtsjahr
(b)	Einschulungsjahr

Grundschule / Strukturdaten des Schulbezirkes

Standort: Hansestadt Stendal

Name: "An der Haferbreite/ Petrikirchhof"

Schul-Nr.: 305123

Ifd. Nr.	Schulbezirk (Gemeinde, Ortsteil, Stadtgebiet)	Einwohner per 30.06.2020	Geburten (1)						Geburtenprognose (2)					(a)	(b)
			14/15	15/16	16/17	17/18	18/19	19/20	20/21	21/22	22/23	23/24	24/25		
			21/22	22/23	23/24	24/25	25/26	26/27	27/28	28/29	29/30	30/31	31/32		
1	Stendal	32319	45	43	31	37	32	43							
	6. Regionalisierte Bevölkerungsprognose								37	36	34	33	32		
	<b>gesamt:</b>		<b>45</b>	<b>43</b>	<b>31</b>	<b>37</b>	<b>32</b>	<b>43</b>	<b>37</b>	<b>36</b>	<b>34</b>	<b>33</b>	<b>32</b>		

Nach Abzug von Anteil Privatschulen

Ifd. Nr.	Schulbezirk (Gemeinde, Ortsteil, Stadtgebiet)	Einwohner per 30.06.2020	Geburten (1)						Geburtenprognose (2)					(a)	(b)
			14/15	15/16	16/17	17/18	18/19	19/20	20/21	21/22	22/23	23/24	24/25		
			21/22	22/23	23/24	24/25	25/26	26/27	27/28	28/29	29/30	30/31	31/32		
1	Stendal	32319	39	37	27	32	27	37							
	6. Regionalisierte Bevölkerungsprognose								31	30	28	27	26		
	<b>gesamt:</b>		<b>39</b>	<b>37</b>	<b>27</b>	<b>32</b>	<b>27</b>	<b>37</b>	<b>31</b>	<b>30</b>	<b>28</b>	<b>27</b>	<b>26</b>		
	<b>Mittelwertberechnung</b>								<b>33</b>	<b>33</b>	<b>33</b>	<b>33</b>	<b>33</b>		

(1) Lebende, die im Zeitraum vom 01.07. bis 30.06. des Folgejahres geboren sind (Angaben des Einwohnermeldeamtes) Stand 30.06.2020

(2) Grundlage der Prognose ist die 6. Regionalisierte Bevölkerungsprognose

(a) Geburtsjahr

(b) Einschulungsjahr

### A. Schülerzahlentwicklung und Berechnung der Schülerzahlen nach der 6: RBP ab dem Schuljahr 2027/28

#### Grundschule / Schul- und Raumbedarf

Standort: Hansestadt Stendal

Name: "Am Stadtsee"

Schul-Nr.: 304956

Jahrgang	2013/14		2014/15		Mittelfristige Planung										Langfristige Planung					(a)	(b)			
	20/21 Kl.	3	21/22 Kl.	5	2015/16	2016/17	2017/18	2018/19	2019/20	2020/21	2021/22	2022/23	2023/24	2024/25										
	2		4		22/23 Kl.	23/24 Kl.	24/25 Kl.	25/26 Kl.	26/27 Kl.	27/28 Kl.	28/29 Kl.	29/30 Kl.	30/31 Kl.	31/32 Kl.										
1	2	3	4	5	6	7	8	9	10	11	12	13	14	15	16	17	18	19	20	21	22	23	24	25
1	52	2	62	3	56	2	66	3	51	2	51	2	56	2	54	2	51	2	49	2	47	2	45	2
2	80	3	52	2	62	3	56	2	66	3	51	2	51	2	56	2	54	2	51	2	49	2	47	2
3	64	3	80	3	52	2	62	3	56	2	66	3	51	2	51	2	56	2	54	2	51	2	49	2
4	56	2	64	3	80	3	52	2	62	3	56	2	66	3	51	2	51	2	56	2	54	2	51	2
<b>Gesamt</b>	<b>252</b>	<b>10</b>	<b>258</b>	<b>11</b>	<b>250</b>	<b>10</b>	<b>236</b>	<b>10</b>	<b>235</b>	<b>10</b>	<b>224</b>	<b>9</b>	<b>224</b>	<b>9</b>	<b>212</b>	<b>8</b>	<b>212</b>	<b>8</b>	<b>210</b>	<b>8</b>	<b>201</b>	<b>8</b>	<b>192</b>	<b>8</b>
<b>Zügigkeitsrichtwert</b>	<b>4,2</b>		<b>4,3</b>		<b>4,2</b>		<b>3,9</b>		<b>3,9</b>		<b>3,7</b>		<b>3,7</b>		<b>3,5</b>		<b>3,5</b>		<b>3,5</b>		<b>3,4</b>		<b>3,2</b>	

#### Raumbestand

<b>AUR</b>	13
<b>FUR</b>	7
<b>Sporthalle/Sportraum</b>	1 Dreifeldhalle

#### Legende:



Statistik des Landesschulamtes für das Schuljahr 2020/21 (Stand 09.09.2020)

Grundlage für Eingangsklassen sind die vom 01.07. bis 30.06. des Folgejahres geborenen Kinder (Angaben des Einw.ohnermeldeamtes: Stand 13.07.2020)

Grundlage für Eingangsklassen ist die 6. Regionalisierte Bevölkerungsprognose des Landes Sachsen-Anhalt

- (a) Geburtsjahr
- (b) Einschulungsjahr

## B. Schülerzahlentwicklung und Berechnung der Schülerzahlen als Mittelwertberechnung ab dem Schuljahr 2027/28

### Grundschule / Schul- und Raumbedarf

Standort: Hansestadt Stendal

Name: "Am Stadtsee"




Schul-Nr.: 304956

Jahrgang	2013/14		2014/15		Mittelfristige Planung										Langfristige Planung					(a)	(b)			
	20/21 Kl.	3	21/22 Kl.	5	2015/16	2016/17	2017/18	2018/19	2019/20	2020/21	2021/22	2022/23	2023/24	2024/25										
	2		4		22/23 Kl.	23/24 Kl.	24/25 Kl.	25/26 Kl.	26/27 Kl.	27/28 Kl.	28/29 Kl.	29/30 Kl.	30/31 Kl.	31/32 Kl.										
1	2	3	4	5	6	7	8	9	10	11	12	13	14	15	16	17	18	19	20	21	22	23	24	25
1	52	2	62	3	56	2	66	3	51	2	51	2	56	2	57	3	57	3	57	3	57	3	57	3
2	80	3	52	2	62	3	56	2	66	3	51	2	51	2	56	2	57	3	57	3	57	3	57	3
3	64	3	80	3	52	2	62	3	56	2	66	3	51	2	51	2	56	2	57	3	57	3	57	3
4	56	2	64	3	80	3	52	2	62	3	56	2	66	3	51	2	51	2	56	2	57	3	57	3
<b>Gesamt</b>	<b>252</b>	<b>10</b>	<b>258</b>	<b>11</b>	<b>250</b>	<b>10</b>	<b>236</b>	<b>10</b>	<b>235</b>	<b>10</b>	<b>224</b>	<b>9</b>	<b>224</b>	<b>9</b>	<b>215</b>	<b>9</b>	<b>221</b>	<b>10</b>	<b>227</b>	<b>11</b>	<b>228</b>	<b>12</b>	<b>228</b>	<b>12</b>
<b>Zügigkeits- richtwert</b>	<b>4,2</b>		<b>4,3</b>		<b>4,2</b>		<b>3,9</b>		<b>3,9</b>		<b>3,7</b>		<b>3,7</b>		<b>3,6</b>		<b>3,7</b>		<b>3,8</b>		<b>3,8</b>		<b>3,8</b>	

### Raumbestand

<b>AUR</b>	13
<b>FUR</b>	7
<b>Sporthalle/Sportraum</b>	1 Dreifeldhalle

### Legende:

-  Statistik des Landesschulamtes für das Schuljahr 2020/21 (Stand 09.09.2020)
-  Grundlage für Eingangsklassen sind die vom 01.07. bis 30.06. des Folgejahres geborenen Kinder (Angaben des Einw.ohnermeldeamtes: Stand 30.06.2020)
-  Grundlage für Eingangsklassen ist die Mittelwertberechnung der Schuljahre 2022/23 bis 2026/27
- (a) Geburtsjahr
- (b) Einschulungsjahr

Grundschule / Strukturdaten des Schulbezirkes

Standort: Hansestadt Stendal

Name: "Am Stadtsee"

Schul-Nr.: 304956

Ifd. Nr.	Schulbezirk (Gemeinde, Ortsteil, Stadtgebiet)	Einwohner per 30.06.2020	Geburten (1)						Geburtenprognose (2)					
			14/15	15/16	16/17	17/18	18/19	19/20	20/21	21/22	22/23	23/24	24/25	
			21/22	22/23	23/24	24/25	25/26	26/27	27/28	28/29	29/30	30/31	31/32	
1	Stendal	32319	69	59	70	54	58	60						(a)
2	OT Heeren	542	2	6	6	5	3	6						(b)
	6. Regionalisierte Bevölkerungsprognose								64	61	59	57	55	
	<b>gesamt:</b>	<b>32861</b>	<b>71</b>	<b>65</b>	<b>76</b>	<b>59</b>	<b>61</b>	<b>66</b>	<b>64</b>	<b>61</b>	<b>59</b>	<b>57</b>	<b>55</b>	

Nach Abzug von Anteil Privatschulen

Ifd. Nr.	Schulbezirk (Gemeinde, Ortsteil, Stadtgebiet)	Einwohner per 30.06.2020	Geburten (1)						Geburtenprognose (2)					
			14/15	15/16	16/17	17/18	18/19	19/20	20/21	21/22	22/23	23/24	24/25	
			21/22	22/23	23/24	24/25	25/26	26/27	27/28	28/29	29/30	30/31	31/32	
1	Stendal	32319	62	56	66	51	51	56						(a)
	6. Regionalisierte Bevölkerungsprognose								54	51	49	47	45	(b)
	<b>gesamt:</b>	<b>32319</b>	<b>62</b>	<b>56</b>	<b>66</b>	<b>51</b>	<b>51</b>	<b>56</b>	<b>54</b>	<b>51</b>	<b>49</b>	<b>47</b>	<b>45</b>	
	<b>Mittelwertberechnung</b>								<b>57</b>	<b>57</b>	<b>57</b>	<b>57</b>	<b>57</b>	

(1) Lebende, die im Zeitraum vom 01.07. bis 30.06. des Folgejahres geboren sind (Angaben des Einwohnermeldeamtes) Stand 30.06.2020

(2) Grundlage der Prognose ist die 6. Regionalisierte Bevölkerungsprognose

(a) Geburtsjahr

(b) Einschulungsjahr



### A. Schülerzahlentwicklung und Berechnung der Schülerzahlen nach der 6: RBP ab dem Schuljahr 2027/28

#### Grundschule / Schul- und Raumbedarf

Standort: Hansestadt Stendal

Name: "Juri Gagarin"

Schul-Nr.: 305000

Jahrgang	2013/14		2014/15		Mittelfristige Planung										Langfristige Planung					(a)	(b)			
	20/21 Kl.	3	21/22 Kl.	5	2015/16	2016/17	2017/18	2018/19	2019/20	2020/21	2021/22	2022/23	2023/24	2024/25										
	2		4		22/23 Kl.	23/24 Kl.	24/25 Kl.	25/26 Kl.	26/27 Kl.	27/28 Kl.	28/29 Kl.	29/30 Kl.	30/31 Kl.	31/32 Kl.										
1	2	3	4	5	6	7	8	9	10	11	12	13	14	15	16	17	18	19	20	21	22	23	24	25
1	48	2	75	3	65	3	76	3	73	3	59	3	72	4	66	3	63	3	60	3	58	3	56	2
2	81	3	48	2	75	3	65	3	76	3	73	3	59	3	72	4	66	3	63	3	60	3	58	3
3	42	2	81	3	48	2	75	3	65	3	76	3	73	3	59	3	72	4	66	3	63	3	60	3
4	40	2	42	2	81	3	48	2	75	3	65	3	76	3	73	3	59	3	72	4	66	3	63	3
<b>Gesamt</b>	<b>211</b>	<b>9</b>	<b>246</b>	<b>10</b>	<b>269</b>	<b>11</b>	<b>264</b>	<b>11</b>	<b>289</b>	<b>12</b>	<b>273</b>	<b>12</b>	<b>280</b>	<b>13</b>	<b>270</b>	<b>13</b>	<b>260</b>	<b>13</b>	<b>261</b>	<b>13</b>	<b>247</b>	<b>12</b>	<b>237</b>	<b>11</b>
<b>Zügigkeitsrichtwert</b>	<b>3,5</b>		<b>4,1</b>		<b>4,5</b>		<b>4,4</b>		<b>4,8</b>		<b>4,6</b>		<b>4,7</b>		<b>4,5</b>		<b>4,3</b>		<b>4,4</b>		<b>4,1</b>		<b>4,0</b>	

#### Raumbestand

<b>AUR</b>	14
<b>FUR</b>	6
<b>Sporthalle/Sportraum</b>	1 Zweifelhalle

#### Legende:



Statistik des Landesschulamtes für das Schuljahr 2020/21 (Stand 09.09.2020)

Grundlage für Eingangsklassen sind die vom 01.07. bis 30.06. des Folgejahres geborenen Kinder (Angaben des Einwohnermeldeamtes: Stand 13.07.2020)

Grundlage für Eingangsklassen ist die 6. Regionalisierte Bevölkerungsprognose des Landes Sachsen-Anhalt

- (a) Geburtsjahr
- (b) Einschulungsjahr

## B. Schülerzahlentwicklung und Berechnung der Schülerzahlen als Mittelwertberechnung ab dem Schuljahr 2027/28

### Grundschule / Schul- und Raumbedarf

Standort: Hansestadt Stendal

Name: "Juri Gagarin"




Schul-Nr.: 305000

Jahrgang	2013/14		2014/15		Mittelfristige Planung										Langfristige Planung					(a)	(b)			
	20/21 Kl.	3	21/22 Kl.	5	2015/16	2016/17	2017/18	2018/19	2019/20	2020/21	2021/22	2022/23	2023/24	2024/25										
	2	3	4	5	22/23 Kl.	23/24 Kl.	24/25 Kl.	25/26 Kl.	26/27 Kl.	27/28 Kl.	28/29 Kl.	29/30 Kl.	30/31 Kl.	31/32 Kl.	25	26	27	28	29	30	31	32	33	
1	48	2	75	3	65	3	76	3	73	3	59	3	72	3	70	3	70	3	70	3	70	3	70	3
2	81	3	48	2	75	3	65	3	76	3	73	3	59	3	72	3	70	3	70	3	70	3	70	3
3	42	2	81	3	48	2	75	3	65	3	76	3	73	3	59	3	72	3	70	3	70	3	70	3
4	40	2	42	2	81	3	48	2	75	3	65	3	76	3	73	3	59	3	72	3	70	3	70	3
<b>Gesamt</b>	<b>211</b>	<b>9</b>	<b>246</b>	<b>10</b>	<b>269</b>	<b>11</b>	<b>264</b>	<b>11</b>	<b>289</b>	<b>12</b>	<b>273</b>	<b>12</b>	<b>280</b>	<b>12</b>	<b>274</b>	<b>12</b>	<b>271</b>	<b>12</b>	<b>282</b>	<b>12</b>	<b>280</b>	<b>12</b>	<b>280</b>	<b>12</b>
<b>Zügigkeitsrichtwert</b>	<b>3,5</b>		<b>4,1</b>		<b>4,5</b>		<b>4,4</b>		<b>4,8</b>		<b>4,6</b>		<b>4,7</b>		<b>4,6</b>		<b>4,5</b>		<b>4,7</b>		<b>4,7</b>		<b>4,7</b>	

### Raumbestand

<b>AUR</b>	14
<b>FUR</b>	6
<b>Sporthalle/Sportraum</b>	1 Zweifelhalle

### Legende:

	Statistik des Landesschulamtes für das Schuljahr 2020/21 (Stand 09.09.2020)
	Grundlage für Eingangsklassen sind die vom 01.07. bis 30.06. des Folgejahres geborenen Kinder (Angaben des Einw.ohnermeldeamtes: Stand 30.06.2020)
	Grundlage für Eingangsklassen ist die Mittelwertberechnung der Schuljahre 2022/23 bis 2026/27
(a)	Geburtsjahr
(b)	Einschulungsjahr

**Grundschule / Strukturdaten des Schulbezirkes**

**Standort: Hansestadt Stendal**

**Name: "Juri Gagarin"**

**Schul-Nr.: 305000**

Ifd. Nr.	Schulbezirk (Gemeinde, Ortsteil, Stadtgebiet)	Einwohner per 30.06.2020	Geburten (1)						Geburtenprognose (2)					(a)	
			14/15	15/16	16/17	17/18	18/19	19/20	20/21	21/22	22/23	23/24	24/25		(b)
			21/22	22/23	23/24	24/25	25/26	26/27	27/28	28/29	29/30	30/31	31/32		
1	Stendal  6. Regionalisierte Bevölkerungsprognose	32319	86	75	87	85	70	85							
	<b>gesamt:</b>	<b>32319</b>	<b>86</b>	<b>75</b>	<b>87</b>	<b>85</b>	<b>70</b>	<b>85</b>	<b>78</b>	<b>75</b>	<b>72</b>	<b>70</b>	<b>68</b>		

**Nach Abzug von Anteil Privatschulen**

Ifd. Nr.	Schulbezirk (Gemeinde, Ortsteil, Stadtgebiet)	Einwohner per 30.06.2020	Geburten (1)						Geburtenprognose (2)					(a)	
			14/15	15/16	16/17	17/18	18/19	19/20	20/21	21/22	22/23	23/24	24/25		(b)
			21/22	22/23	23/24	24/25	25/26	26/27	27/28	28/29	29/30	30/31	31/32		
1	Stendal  6. Regionalisierte Bevölkerungsprognose	32319	75	65	76	73	59	72							
	<b>gesamt:</b>	<b>32319</b>	<b>75</b>	<b>65</b>	<b>76</b>	<b>73</b>	<b>59</b>	<b>72</b>	<b>66</b>	<b>63</b>	<b>60</b>	<b>58</b>	<b>56</b>		
	<b>Mittelwertberechnung</b>								<b>70</b>	<b>70</b>	<b>70</b>	<b>70</b>	<b>70</b>		

(1) Lebende, die im Zeitraum vom 01.07. bis 30.06. des Folgejahres geboren sind (Angaben des Einwohnermeldeamtes) Stand 30.06.2020

(2) Grundlage der Prognose ist die 6. Regionalisierte Bevölkerungsprognose

(a) Geburtsjahr

(b) Einschulungsjahr

## A. Schülerzahlentwicklung und Berechnung der Schülerzahlen nach der 6. RBP ab dem Schuljahr 2027/28

### Grundschule / Schul- und Raumbedarf

Standort: Hansestadt Stendal

Name: Ganztagsgrundschule

Schul-Nr.: 305045

Jahrgang	2013/14		2014/15		Mittelfristige Planung										Langfristige Planung					(a)	(b)			
	20/21 Kl.	3	21/22 Kl.	5	2015/16	2016/17	2017/18	2018/19	2019/20	2020/21	2021/22	2022/23	2023/24	2024/25										
	2		4		22/23 Kl.	23/24 Kl.	24/25 Kl.	25/26 Kl.	26/27 Kl.	27/28 Kl.	28/29 Kl.	29/30 Kl.	30/31 Kl.	31/32 Kl.										
1	2	3	4	5	6	7	8	9	10	11	12	13	14	15	16	17	18	19	20	21	22	23	24	25
1	75	3	77	3	52	2	63	3	64	3	52	2	63	3	58	3	55	2	53	2	51	2	49	2
2	93	4	75	3	77	3	52	2	63	3	64	3	52	2	63	3	58	3	55	2	53	2	51	2
3	67	3	93	4	75	3	77	3	52	2	63	3	64	3	52	2	63	3	58	3	55	2	53	2
4	73	3	67	3	93	4	75	3	77	3	52	2	63	3	64	3	52	2	63	3	58	3	55	2
<b>Gesamt</b>	<b>308</b>	<b>13</b>	<b>312</b>	<b>13</b>	<b>297</b>	<b>12</b>	<b>267</b>	<b>11</b>	<b>256</b>	<b>11</b>	<b>231</b>	<b>10</b>	<b>242</b>	<b>11</b>	<b>237</b>	<b>11</b>	<b>228</b>	<b>10</b>	<b>229</b>	<b>10</b>	<b>217</b>	<b>9</b>	<b>208</b>	<b>8</b>
<b>Zügigkeits- richtwert</b>	<b>5,1</b>		<b>5,2</b>		<b>5,0</b>		<b>4,5</b>		<b>4,3</b>		<b>3,9</b>		<b>4,0</b>		<b>4,0</b>		<b>3,8</b>		<b>3,8</b>		<b>3,6</b>		<b>3,5</b>	

### Raumbestand

<b>AUR</b>	17
<b>FUR</b>	3
<b>Sporthalle/Sportraum</b>	1 Einfeldhalle

### Legende:



Statistik des Landesschulamtes für das Schuljahr 2020/21 (Stand 09.09.2020)

Grundlage für Eingangsklassen sind die vom 01.07. bis 30.06. des Folgejahres geborenen Kinder (Angaben des Einw.ohnermeldeamtes: Stand 13.07.2020)

Grundlage für Eingangsklassen ist die 6. Regionalisierte Bevölkerungsprognose des Landes Sachsen-Anhalt

- (a) Geburtsjahr  
(b) Einschulungsjahr

## B. Schülerzahlentwicklung und Berechnung der Schülerzahlen als Mittelwertberechnung ab dem Schuljahr 2027/28

### Grundschule / Schul- und Raumbedarf

Standort: Hansestadt Stendal

Name: Ganztagsgrundschule

Schul-Nr.: 305045

Jahrgang	2013/14		2014/15		Mittelfristige Planung										Langfristige Planung					(a)	(b)			
	20/21 Kl.	3	21/22 Kl.	5	2015/16	2016/17	2017/18	2018/19	2019/20	2020/21	2021/22	2022/23	2023/24	2024/25										
	2		4		22/23 Kl.	23/24 Kl.	24/25 Kl.	25/26 Kl.	26/27 Kl.	27/28 Kl.	28/29 Kl.	29/30 Kl.	30/31 Kl.	31/32 Kl.										
1	2	3	4	5	6	7	8	9	10	11	12	13	14	15	16	17	18	19	20	21	22	23	24	25
1	75	3	77	3	52	2	63	3	64	2	52	2	63	3	62	3	62	3	62	3	62	3	62	3
2	93	4	75	3	77	3	52	2	63	3	64	2	52	2	63	3	62	3	62	3	62	3	62	3
3	67	3	93	4	75	3	77	3	52	2	63	3	64	2	52	2	63	3	62	3	62	3	62	3
4	73	3	67	3	93	4	75	3	77	3	52	2	63	3	64	2	52	2	63	3	62	3	62	3
<b>Gesamt</b>	<b>308</b>	<b>13</b>	<b>312</b>	<b>13</b>	<b>297</b>	<b>12</b>	<b>267</b>	<b>11</b>	<b>256</b>	<b>10</b>	<b>231</b>	<b>9</b>	<b>242</b>	<b>10</b>	<b>241</b>	<b>10</b>	<b>239</b>	<b>11</b>	<b>249</b>	<b>12</b>	<b>247</b>	<b>12</b>	<b>247</b>	<b>12</b>
<b>Zügigkeitsrichtwert</b>	<b>5,1</b>		<b>5,2</b>		<b>5,0</b>		<b>4,5</b>		<b>4,3</b>		<b>3,9</b>		<b>4,0</b>		<b>4,0</b>		<b>4,0</b>		<b>4,1</b>		<b>4,1</b>		<b>4,1</b>	

### Raumbestand

<b>AUR</b>	17
<b>FUR</b>	3
<b>Sporthalle/Sportraum</b>	1 Einfeldhalle

### Legende:



Statistik des Landesschulamtes für das Schuljahr 2020/21 (Stand 09.09.2020)

Grundlage für Eingangsklassen sind die vom 01.07. bis 30.06. des Folgejahres geborenen Kinder (Angaben des Einwohnermeldeamtes: Stand 30.06.2020)

Grundlage für Eingangsklassen ist die Mittelwertberechnung der Schuljahre 2022/23 bis 2026/27

- (a) Geburtsjahr  
(b) Einschulungsjahr

Grundschule / Strukturdaten des Schulbezirkes

Standort: Hansestadt Stendal

Name: "Ganztagsgrundschule Goethestraße"

Schul-Nr.: 305045

lfd. Nr.	Schulbezirk (Gemeinde, Ortsteil, Stadtgebiet)	Einwohner per 30.06.2020	Geburten (1)						Geburtenprognose (2)					(a)	(b)
			14/15	15/16	16/17	17/18	18/19	19/20	20/21	21/22	22/23	23/24	24/25		
			21/22	22/23	23/24	24/25	25/26	26/27	27/28	28/29	29/30	30/31	31/32		
1	Stendal	32319	65	40	54	58	48	58							
2	OT Buchholz	271	2	3	2	2	3	1							
3	OT Dahlen	251	6	2	3	2	1	1							
4	OT Dahrenstedt	72	1	0	1	1	0	0							
5	OT Gohre	154	1	0	2	2	0	1							
6	OT Tornau	133	2	2	2	1	3	1							
7	OT Döbbelin	114	0	1	0	1	0	1							
8	OT Welle	76	1	0	0	0	0	0							
9	OT Wahrburg	1144	10	12	9	8	7	11							
	6. Regionalisierte Bevölkerungsprognose								69	66	64	62	60		
	<b>gesamt:</b>	<b>34534</b>	<b>88</b>	<b>60</b>	<b>73</b>	<b>75</b>	<b>62</b>	<b>74</b>	<b>69</b>	<b>66</b>	<b>64</b>	<b>62</b>	<b>60</b>		

Nach Abzug von Anteil Privatschulen

lfd. Nr.	Schulbezirk (Gemeinde, Ortsteil, Stadtgebiet)	Einwohner per 30.06.2020	Geburten (1)						Geburtenprognose (2)					(a)	(b)
			14/15	15/16	16/17	17/18	18/19	19/20	20/21	21/22	22/23	23/24	24/25		
			21/22	22/23	23/24	24/25	25/26	26/27	27/28	28/29	29/30	30/31	31/32		
1	Stendal	32319	77	52	63	64	52	63							
	6. Regionalisierte Bevölkerungsprognose								58	55	53	51	49		
	<b>gesamt:</b>	<b>32319</b>	<b>77</b>	<b>52</b>	<b>63</b>	<b>64</b>	<b>52</b>	<b>63</b>	<b>58</b>	<b>55</b>	<b>53</b>	<b>51</b>	<b>49</b>		

<b>Mittelwertberechnung</b>									<b>62</b>	<b>62</b>	<b>62</b>	<b>62</b>	<b>62</b>		
-----------------------------	--	--	--	--	--	--	--	--	-----------	-----------	-----------	-----------	-----------	--	--

- (1) Lebende, die im Zeitraum vom 01.07. bis 30.06. des Folgejahres geboren sind (Angaben des Einwohnermeldeamtes) Stand 30.06.2020  
 (2) Grundlage der Prognose ist die 6. Regionalisierte Bevölkerungsprognose  
 (a) Geburtsjahr  
 (b) Einschulungsjahr

### A. Schülerzahlentwicklung und Berechnung der Schülerzahlen nach der 6: RBP ab dem Schuljahr 2027/28

#### Grundschule / Schul- und Raumbedarf

Standort: Börgitz

Name:

Schul-Nr.: 304718

Jahrgang	2013/14		2014/15		Mittelfristige Planung										Langfristige Planung					(a)	(b)			
	20/21 Kl.	3	21/22 Kl.	5	2015/16	2016/17	2017/18	2018/19	2019/20	2020/21	2021/22	2022/23	2023/24	2024/25										
	2	3	4	5	6	7	8	9	10	11	12	13	14	15	16	17	18	19	20	21	22	23	24	25
1	30	2	29	2	16	1	31	2	19	1	17	1	13	1	20	1	19	1	18	1	17	1	17	1
2	32	2	30	2	29	2	16	1	31	2	19	1	17	1	13	1	20	1	19	1	18	1	17	1
3	20	1	32	2	30	2	29	2	16	1	31	2	19	1	17	1	13	1	20	1	19	1	18	1
4	31	2	20	1	32	2	30	2	29	2	16	1	31	2	19	1	17	1	13	1	20	1	19	1
<b>Gesamt</b>	<b>113</b>	<b>7</b>	<b>111</b>	<b>7</b>	<b>107</b>	<b>7</b>	<b>106</b>	<b>7</b>	<b>95</b>	<b>6</b>	<b>83</b>	<b>5</b>	<b>80</b>	<b>5</b>	<b>69</b>	<b>4</b>	<b>69</b>	<b>4</b>	<b>70</b>	<b>4</b>	<b>74</b>	<b>4</b>	<b>71</b>	<b>4</b>
<b>Zügigkeits- richtwert</b>	<b>1,9</b>		<b>1,9</b>		<b>1,8</b>		<b>1,8</b>		<b>1,6</b>		<b>1,4</b>		<b>1,3</b>		<b>1,2</b>		<b>1,2</b>		<b>1,2</b>		<b>1,2</b>		<b>1,2</b>	

#### Raumbestand

<b>AUR</b>	<b>6</b>
<b>FUR</b>	<b>3</b>
<b>Sporthalle/Sportraum</b>	<b>1 Einfeldhalle</b>

#### Legende:



Statistik des Landesschulamtes für das Schuljahr 2019/20 (Stand 09.09.2020)

Grundlage für Eingangsklassen sind die vom 01.07. bis 30.06. des Folgejahres geborenen Kinder (Angaben des Einw ohnermeldeamtes: Stand 30.06.2020)

Grundlage für Eingangsklassen ist die 6. Regionalisierte Bevölkerungsprognose des Landes Sachsen-Anhalt

- (a) Geburtsjahr  
(b) Einschulungsjahr

## B. Schülerzahlentwicklung und Berechnung der Schülerzahlen als Mittelwertberechnung ab dem Schuljahr 2027/28

### Grundschule / Schul- und Raumbedarf

Standort: Börjitz

Name:

Schul-Nr.: 304718

Jahrgang	2013/14		2014/15		Mittelfristige Planung										Langfristige Planung						(a)	(b)				
	20/21	Kl.	21/22	Kl.	2015/16	2016/17	2017/18	2018/19	2019/20	2020/21	2021/22	2022/23	2023/24	2024/25	2027/28	28/29	29/30	30/31	31/32	Kl.			Kl.	Kl.	Kl.	
1	2	3	4	5	6	7	8	9	10	11	12	13	14	15	16	17	18	19	20	21	22	23	24	25		
1	30	2	29	2	16	1	31	2	19	1	17	1	13	1	21	1	21	1	21	1	21	1	21	1	21	1
2	32	2	30	2	29	2	16	1	31	2	19	1	17	1	13	1	21	1	21	1	21	1	21	1	21	1
3	20	1	32	2	30	2	29	2	16	1	31	2	19	1	17	1	13	1	21	1	21	1	21	1	21	1
4	31	2	20	1	32	2	30	2	29	2	16	1	31	2	19	1	17	1	13	1	21	1	21	1	21	1
<b>Gesamt</b>	<b>113</b>	<b>7</b>	<b>111</b>	<b>7</b>	<b>107</b>	<b>7</b>	<b>106</b>	<b>7</b>	<b>95</b>	<b>6</b>	<b>83</b>	<b>5</b>	<b>80</b>	<b>5</b>	<b>70</b>	<b>4</b>	<b>72</b>	<b>4</b>	<b>76</b>	<b>4</b>	<b>84</b>	<b>4</b>	<b>84</b>	<b>4</b>	<b>84</b>	<b>4</b>
<b>Zügigkeits- richtwert</b>	<b>1,9</b>		<b>1,9</b>		<b>1,8</b>		<b>1,8</b>		<b>1,6</b>		<b>1,4</b>		<b>1,3</b>		<b>1,2</b>		<b>1,2</b>		<b>1,3</b>		<b>1,4</b>		<b>1,4</b>			

### Raumbestand

<b>AUR</b>	<b>6</b>
<b>FUR</b>	<b>3</b>
<b>Sporthalle/Sportraum</b>	<b>1 Einfeldhalle</b>

### Legende:



Statistik des Landesschulamtes für das Schuljahr 2020/21 (Stand 09.09.2020)

Grundlage für Eingangsklassen sind die vom 01.07. bis 30.06. des Folgejahres geborenen Kinder (Angaben des Einwohnermeldeamtes: Stand 30.06.2020)

Grundlage für Eingangsklassen ist die Mittelwertberechnung der Schuljahre 2022/23 bis 2026/27

- (a) Geburtsjahr  
(b) Einschulungsjahr



Grundschule / Strukturdaten des Schulbezirkes

Standort: Börgitz

Name:

Schul-Nr.: 304718

lfd. Nr.	Schulbezirk (Gemeinde, Ortsteil, Stadtgebiet)	Einwohner per 30.06.2020	Geburten (1)						Geburtenprognose (2)					(a)	(b)
			14/15	15/16	16/17	17/18	18/19	19/20	20/21	21/22	22/23	23/24	24/25		
			21/22	22/23	23/24	24/25	25/26	26/27	27/28	28/29	29/30	30/31	31/32		
1	OT Börgitz	430	3	1	7	5	5	3							
2	OT Insel	444	7	2	6	5	2	0							
3	OT Klein Möringen	96	2	0	1	0	0	0							
4	OT Möringen	564	3	7	7	5	4	6							
5	OT Nahrstedt	269	3	3	2	3	1	0							
6	OT Staats (mit Staats Siedlung)	223	4	1	3	0	2	1							
7	OT Uchtsprunge	710	3	1	3	2	3	3							
8	OT Vinzelberg	237	1	1	1	2	2	1							
9	OT Volgfelde	142	4	1	0	0	0	0							
10	OT Vollenschier	52	0	0	1	0	1	0							
11	OT Wilhelmshof	119	1	0	0	0	0	0							
12	OT Wittenmoor	158	1	1	0	0	0	1							
13	Stadt Bismark/ Käthen		1	0	3	0	0	0							
14	Stadt Bismark/ Querstedt, OT Deetz		0	1	1	0	0	0							
15	Stadt Bismark/ Badingen, OT Klinke	54	0	0	0	0	0	0							
	6. Regionalisierte Bevölkerungsprognose								23	22	21	20	20		
	<b>gesamt:</b>	<b>3498</b>	<b>33</b>	<b>19</b>	<b>35</b>	<b>22</b>	<b>20</b>	<b>15</b>	<b>23</b>	<b>22</b>	<b>21</b>	<b>20</b>	<b>20</b>		

Nach Abzug von Anteil Privatschulen

lfd. Nr.	Schulbezirk (Gemeinde, Ortsteil, Stadtgebiet)	Einwohner per 30.06.2020	Geburten (1)						Geburtenprognose (2)					(a)	(b)
			14/15	15/16	16/17	17/18	18/19	19/20	20/21	21/22	22/23	23/24	24/25		
			21/22	22/23	23/24	24/25	25/26	26/27	27/28	28/29	29/30	30/31	31/32		
1	Stendal		28	15	27	19	17	13							
2	Stadt Bismark/ Käthen		1	0	3	0	0	0							
3	Stadt Bismark/ Querstedt, OT Deetz		0	1	1	0	0	0							
4	Stadt Bismark/ Badingen, OT Klinke	54	0	0	0	0	0	0							
	6. Regionalisierte Bevölkerungsprognose								20	19	18	17	17		
	<b>gesamt:</b>	<b>54</b>	<b>29</b>	<b>16</b>	<b>31</b>	<b>19</b>	<b>17</b>	<b>13</b>	<b>20</b>	<b>19</b>	<b>18</b>	<b>17</b>	<b>17</b>		
	<b>Mittelwertberechnung</b>								<b>22</b>	<b>22</b>	<b>22</b>	<b>22</b>	<b>22</b>		

(1) Lebende, die im Zeitraum vom 01.07. bis 30.06. des Folgejahres geboren sind (Angaben des Einwohnermeldeamtes) Stand 30.06.2020

(2) Grundlage der Prognose ist die 6. Regionalisierte Bevölkerungsprognose

(a) Geburtsjahr

(b) Einschulungsjahr

## Schülerzahlentwicklung und Berechnung der Schülerzahlen

Standort: Hansestadt Stendal

Sekundarschule / Schul-und Raumbedarf  
Name: "Adolf Diesterweg"

Schul-Nr.: 314915

Jahrgang	20/21		21/22		Mittelfristige Planung										Langfristige Planung									
	Kl.		Kl.		Kl.		Kl.		Kl.		Kl.		Kl.		Kl.		Kl.		Kl.		Kl.		Kl.	
1	2	3	4	5	6	7	8	9	10	11	12	13	14	15	16	17	18	19	20	21	22	23	24	25
5	53	2	81	3	68	3	84	3	83	3	81	3	76	3	69	3	70	3	52	2	54	2	66	3
6	57	3	55	2	84	3	71	3	88	4	86	4	84	3	79	3	72	3	73	3	54	2	56	2
7	69	3	60	3	58	3	88	4	74	3	92	4	90	4	88	4	83	3	75	3	76	3	56	2
8	70	3	73	3	63	3	61	3	94	4	79	3	98	4	96	4	94	4	88	4	79	3	81	3
9	65	3	73	3	76	3	66	3	64	3	97	4	82	3	102	4	100	4	97	4	91	4	83	3
10	60	3	55	2	62	3	65	3	56	2	54	2	83	4	70	3	86	4	85	4	83	3	78	3
<b>Summe JG. 5-10</b>	<b>374</b>	<b>17</b>	<b>397</b>	<b>16</b>	<b>411</b>	<b>18</b>	<b>435</b>	<b>19</b>	<b>458</b>	<b>19</b>	<b>489</b>	<b>20</b>	<b>513</b>	<b>21</b>	<b>503</b>	<b>21</b>	<b>504</b>	<b>21</b>	<b>469</b>	<b>20</b>	<b>437</b>	<b>17</b>	<b>420</b>	<b>16</b>
<b>Zügigkeitsrichtwert</b>	<b>3,1</b>		<b>3,3</b>		<b>3,4</b>		<b>3,6</b>		<b>3,8</b>		<b>4,1</b>		<b>4,3</b>		<b>4,2</b>		<b>4,2</b>		<b>3,9</b>		<b>3,6</b>		<b>3,5</b>	

### Raubestand

<b>AUR</b>	15
<b>FUR</b>	7
<b>Sporthalle/Sportraum</b>	1 Dreifeldhalle

### Legende:



Statistik des Landesschulamtes Sachsen-Anhalt für das Schuljahr 2020/21 (Stand 09.09.2020)

Grundlage für Eingangsklassen sind die anteiligen Grundschulzahlen des Landesschulamtes (Stand 09.09.2020)

Grundlage für Eingangsklassen sind die vom 01.07. bis 30.06. des Folgejahres geborenen Kinder (Angaben der Einw.ohnermeldeamtes: Stand Juli 2020)

Grundlage für Eingangsklasse ist die Mittelwertsberechnung der Schuljahre 2021/22 bis 2026/27 der Grundschulen

**Sekundarschule/ Anzahl der Schüler in den 5. Klassen**

**Standort: Hansestadt Stendal**

**Name: "Adolf Diesterweg"**

**Schul-Nr.: 314915**

		Einsch. 17/18	Einsch. 18/19	Einsch. 19/20	Einsch. 20/21	Einsch. 21/22	Einsch. 22/23	Einsch. 23/24	Einsch. 24/25	Einsch. 25/26	Einsch. 26/27	Einsch. 27/28
Lfd. Nr.	Einzugsbezirk	Schüler 21/22	Schüler 22/23	Schüler 23/24	Schüler 24/25	Schüler 25/26	Schüler 26/27	Schüler 27/28	Schüler 28/29	Schüler 29/30	Schüler 30/31	Schüler 31/32
1	2	3	4	5	6	7	8	9	10	11	12	13
1	GS "Nord" Stendal	67	54	63	67	61	62	58	60	36	39	53
2	Ganztagsgrundschule Stendal	7	16	15	11	13	8	10	9	7	5	9
3	GS "Petrikirchhof" Stendal	39	34	42	39	39	37	27	32	27	37	33
4	GS "Am Stadtsee" Stendal	2	2	2	3	0	0	0	0	0	0	0
5	GS "Börgitz" Stendal	30	19	32	28	28	15	27	19	17	13	20
6	GS Schinne	2	0	3	5	4	3	3	2	3	1	3
7	GS Arneburg	6	4	3	4	8	19	5	10	8	7	7
<b>Gesamt</b>		<b>153</b>	<b>129</b>	<b>160</b>	<b>157</b>	<b>153</b>	<b>144</b>	<b>130</b>	<b>132</b>	<b>98</b>	<b>102</b>	<b>125</b>
<b>prozentualer Anteil: 52,8%</b>		<b>81</b>	<b>68</b>	<b>84</b>	<b>83</b>	<b>81</b>	<b>76</b>	<b>69</b>	<b>70</b>	<b>52</b>	<b>54</b>	<b>66</b>

Einsch. = Einschulungsjahrgang

Schüler 2021/22 bis 2031/32 = Anzahl Schüler der 5. Klassen in den Schuljahren 2021/22 bis 2031/32

## Schülerzahlentwicklung und Berechnung der Schülerzahlen

Standort: **Hansestadt Stendal**      Sekundarschule / Schul-und Raumbedarf      Name: "Comenius"      Schul-Nr.: **305033**

Jahrgang	20/21		21/22		Mittelfristige Planung										Langfristige Planung									
	Kl.		Kl.		Kl.		Kl.		Kl.		Kl.		Kl.		Kl.		Kl.		Kl.		Kl.		Kl.	
1	2	3	4	5	6	7	8	9	10	11	12	13	14	15	16	17	18	19	20	21	22	23	24	25
5	61	3	63	3	60	3	82	3	60	3	67	3	53	2	63	3	56	2	51	2	60	3	58	3
6	59	3	64	3	66	3	62	3	86	4	62	3	69	3	55	2	66	3	58	3	53	2	63	3
7	75	3	62	3	66	3	69	3	65	3	90	4	65	3	72	3	58	3	68	3	61	3	55	2
8	86	4	80	3	66	3	71	3	73	3	69	3	95	4	69	3	77	3	61	3	73	3	65	3
9	78	3	89	4	83	3	68	3	73	3	76	3	72	3	99	4	72	3	80	3	64	3	76	3
10	41	2	66	3	76	3	70	3	58	3	62	3	65	3	61	3	84	3	61	3	68	3	54	3
<b>Summe JG. 5-10</b>	<b>400</b>	<b>18</b>	<b>424</b>	<b>19</b>	<b>417</b>	<b>18</b>	<b>423</b>	<b>18</b>	<b>415</b>	<b>19</b>	<b>426</b>	<b>19</b>	<b>419</b>	<b>18</b>	<b>420</b>	<b>18</b>	<b>412</b>	<b>17</b>	<b>380</b>	<b>17</b>	<b>378</b>	<b>17</b>	<b>370</b>	<b>17</b>
<b>Zügigkeitsrichtwert</b>	<b>3,3</b>		<b>3,5</b>		<b>3,5</b>		<b>3,5</b>		<b>3,5</b>		<b>3,6</b>		<b>3,5</b>		<b>3,5</b>		<b>3,4</b>		<b>3,2</b>		<b>3,2</b>		<b>3,1</b>	

### Raubestand

<b>AUR</b>	17
<b>FUR</b>	9
<b>Sporthalle/Sportraum</b>	1 Zweifeldhalle

### Legende:

- Statistik des Landesschulamtes Sachsen-Anhalt für das Schuljahr 2020/21 (Stand 09.09.2020)
- Grundlage für Eingangsklassen sind die anteiligen Grundschulzahlen des Landesschulamtes (Stand 09.09.2020)
- Grundlage für Eingangsklassen sind die vom 01.07. bis 30.06. des Folgejahres geborenen Kinder (Angaben der Einw ohnermeldeamtes: Stand Juli 2020)
- Grundlage für Eingangsklasse ist die Mittelw ertsberechnung der Schuljahre 2021/22 bis 2026/27 der Grundschulen

**Sekundarschule/ Anzahl der Schüler in den 5. Klassen**

**Standort: Hansestadt Stendal**

**Name: "Comenius"**

**Schul-Nr.: 305033**

		Einsch. 17/18	Einsch. 18/19	Einsch. 19/20	Einsch. 20/21	Einsch. 21/22	Einsch. 22/23	Einsch. 23/24	Einsch. 24/25	Einsch. 25/26	Einsch. 26/27	Einsch. 27/28
Lfd. Nr.	Einzugsbezirk	Schüler 21/22	Schüler 22/23	Schüler 23/24	Schüler 24/25	Schüler 25/26	Schüler 26/27	Schüler 27/28	Schüler 28/29	Schüler 29/30	Schüler 30/31	Schüler 31/32
1	2	3	4	5	6	7	8	9	10	11	12	13
1	GS "Am Stadtsee" Stendal	54	62	78	49	62	56	66	51	51	56	57
2	Ganztagsgrundschule Stendal	66	51	78	64	64	44	53	55	45	58	53
	<b>Gesamt</b>	<b>120</b>	<b>113</b>	<b>156</b>	<b>113</b>	<b>126</b>	<b>100</b>	<b>119</b>	<b>106</b>	<b>96</b>	<b>114</b>	<b>110</b>
<b>prozentualer Anteil: 52,8%</b>		<b>63</b>	<b>60</b>	<b>82</b>	<b>60</b>	<b>67</b>	<b>53</b>	<b>63</b>	<b>56</b>	<b>51</b>	<b>60</b>	<b>58</b>

Einsch. = Einschulungsjahrgang

Schüler 2021/22 bis 2031/32 = Anzahl Schüler der 5. Klassen in den Schuljahren 2021/22 bis 2031/32

## Schülerzahlentwicklung und Berechnung der Schülerzahlen

Standort: **Hansestadt Stendal**      Sekundarschule / Schul-und Raumbedarf      Name: "Wladimir Komarow"      Schul-Nr.: **305011**

Jahrgang	20/21		21/22		Mittelfristige Planung										Langfristige Planung									
	KI.		KI.		KI.		KI.		KI.		KI.		KI.		KI.		KI.		KI.		KI.		KI.	
1	2	3	4	5	6	7	8	9	10	11	12	13	14	15	16	17	18	19	20	21	22	23	24	25
5	52	2	21	1	22	1	43	2	25	1	40	2	34	2	40	2	39	2	31	2	38	2	37	2
6	39	2	54	2	22	1	23	1	45	2	26	1	41	2	36	2	42	2	40	2	32	2	40	2
7	36	2	41	2	57	3	23	1	24	1	47	2	28	1	43	2	37	2	44	2	42	2	34	2
8	53	2	38	2	43	2	59	3	24	1	25	1	49	2	29	2	45	2	39	2	46	2	44	2
9	36	2	55	2	40	2	44	2	61	3	25	1	26	1	51	2	30	2	47	2	41	2	47	2
10	26	1	31	2	47	2	34	2	38	2	52	2	21	1	22	1	43	2	25	1	40	2	35	2
<b>Summe JG. 5-10</b>	<b>242</b>	<b>11</b>	<b>240</b>	<b>11</b>	<b>230</b>	<b>11</b>	<b>226</b>	<b>11</b>	<b>217</b>	<b>10</b>	<b>215</b>	<b>9</b>	<b>199</b>	<b>9</b>	<b>221</b>	<b>11</b>	<b>236</b>	<b>12</b>	<b>226</b>	<b>11</b>	<b>239</b>	<b>12</b>	<b>236</b>	<b>12</b>
<b>Zügigkeitsrichtwert</b>	<b>2,0</b>		<b>2,0</b>		<b>1,9</b>		<b>1,9</b>		<b>1,8</b>		<b>1,8</b>		<b>1,7</b>		<b>1,8</b>		<b>2,0</b>		<b>1,9</b>		<b>2,0</b>		<b>2,0</b>	

### Raumbestand

<b>AUR</b>	17
<b>FUR</b>	8
<b>Sporthalle/Sportraum</b>	1 Zweifelhalle

### Legende:

- Statistik des Landesschulamtes Sachsen-Anhalt für das Schuljahr 2020/21 (Stand 09.09.2020)
- Grundlage für Eingangsklassen sind die anteiligen Grundschulzahlen des Landesschulamtes (Stand 09.09.2020)
- Grundlage für Eingangsklassen sind die vom 01.07. bis 30.06. des Folgejahres geborenen Kinder (Angaben der Einw.ohnermeldeamtes: Stand Juli 2020)
- Grundlage für Eingangsklasse ist die Mittelwertsberechnung der Schuljahre 2021/22 bis 2026/27 der Grundschulen

## Schülerzahlentwicklung und Berechnung der Schülerzahlen

**Sekundarschule / Schul-und Raumbedarf**  
**Standort: Hansestadt Stendal**      **Name: "Wladimir Komarow"**      **Schul-Nr.: 305011**

Grundlage: tatsächlicher Übergang von Klasse 4 zu 5 von 91,4 %

Jahrgang	20/21		21/22		Mittelfristige Planung										Langfristige Planung									
	Kl.		Kl.		Kl.		Kl.		Kl.		Kl.		Kl.		Kl.		Kl.		Kl.		Kl.		Kl.	
1	2	3	4	5	6	7	8	9	10	11	12	13	14	15	16	17	18	19	20	21	22	23	24	25
5	52	2	37	2	38	2	74	3	44	2	69	3	59	3	69	3	67	3	54	2	66	3	64	3
6	39	2	54	2	38	2	40	2	77	3	46	2	71	3	62	3	72	3	70	3	56	2	69	3
7	36	2	41	2	57	3	40	2	42	2	81	3	48	2	75	3	65	3	76	3	73	3	59	2
8	53	2	38	2	43	2	59	3	42	2	44	2	84	3	50	2	78	3	68	3	79	3	76	3
9	36	2	55	2	40	2	44	2	61	3	43	2	45	2	88	3	52	2	81	3	70	3	82	3
10	26	1	31	2	47	2	34	2	38	2	52	2	37	2	39	2	74	3	44	1	69	3	60	3
<b>Summe JG. 5-10</b>	<b>242</b>	<b>11</b>	<b>255</b>	<b>12</b>	<b>262</b>	<b>13</b>	<b>291</b>	<b>14</b>	<b>304</b>	<b>14</b>	<b>334</b>	<b>14</b>	<b>345</b>	<b>15</b>	<b>382</b>	<b>16</b>	<b>408</b>	<b>17</b>	<b>392</b>	<b>15</b>	<b>413</b>	<b>17</b>	<b>409</b>	<b>17</b>
<b>Zügigkeitsrichtwert</b>	<b>2,0</b>		<b>2,1</b>		<b>2,2</b>		<b>2,4</b>		<b>2,5</b>		<b>2,8</b>		<b>2,9</b>		<b>3,2</b>		<b>3,4</b>		<b>3,3</b>		<b>3,4</b>		<b>3,4</b>	

### Raumbestand

<b>AUR</b>	17
<b>FUR</b>	8
<b>Sporthalle/Sportraum</b>	1 Zweifeldhalle

### Legende:

- Statistik des Landesschulamtes Sachsen-Anhalt für das Schuljahr 2020/21 (Stand 09.09.2020)
- Grundlage für Eingangsklassen sind die anteiligen Grundschulzahlen des Landesschulamtes (Stand 09.09.2020)
- Grundlage für Eingangsklassen sind die vom 01.07. bis 30.06. des Folgejahres geborenen Kinder (Angaben der Einw.ohnermeldeamtes: Stand Juli 2020)
- Grundlage für Eingangsklasse ist die Mittelwertsberechnung der Schuljahre 2021/22 bis 2026/27 der Grundschulen

**Sekundarschule/ Anzahl der Schüler in den 5. Klassen**

**Standort: Hansestadt Stendal**

**Name: "Wladimir Komarow"**

**Schul-Nr.: 305011**

		Einsch. 17/18	Einsch. 18/19	Einsch. 19/20	Einsch. 20/21	Einsch. 21/22	Einsch. 22/23	Einsch. 23/24	Einsch. 24/25	Einsch. 25/26	Einsch. 26/27	Einsch. 27/28
Lfd. Nr.	Einzugsbezirk	Schüler 21/22	Schüler 22/23	Schüler 23/24	Schüler 24/25	Schüler 25/26	Schüler 26/27	Schüler 27/28	Schüler 28/29	Schüler 29/30	Schüler 30/31	Schüler 31/32
1	2	3	4	5	6	7	8	9	10	11	12	13
1	GS "Juri Gagarin" Stendal	40	42	81	48	75	65	76	73	59	72	70
	<b>Gesamt</b>	<b>40</b>	<b>42</b>	<b>81</b>	<b>48</b>	<b>75</b>	<b>65</b>	<b>76</b>	<b>73</b>	<b>59</b>	<b>72</b>	<b>70</b>

<b>prozentualer Anteil: 52,8%</b>	<b>21</b>	<b>22</b>	<b>43</b>	<b>25</b>	<b>40</b>	<b>34</b>	<b>40</b>	<b>39</b>	<b>31</b>	<b>38</b>	<b>37</b>
-----------------------------------	-----------	-----------	-----------	-----------	-----------	-----------	-----------	-----------	-----------	-----------	-----------

		Einsch. 17/18	Einsch. 18/19	Einsch. 19/20	Einsch. 20/21	Einsch. 21/22	Einsch. 22/23	Einsch. 23/24	Einsch. 24/25	Einsch. 25/26	Einsch. 26/27	Einsch. 27/28
Lfd. Nr.	Einzugsbezirk	Schüler 21/22	Schüler 22/23	Schüler 23/24	Schüler 24/25	Schüler 25/26	Schüler 26/27	Schüler 27/28	Schüler 28/29	Schüler 29/30	Schüler 30/31	Schüler 31/32
1	2	3	4	5	6	7	8	9	10	11	12	13
1	GS "Juri Gagarin" Stendal	40	42	81	48	75	65	76	73	59	72	70
	<b>Gesamt</b>	<b>40</b>	<b>42</b>	<b>81</b>	<b>48</b>	<b>75</b>	<b>65</b>	<b>76</b>	<b>73</b>	<b>59</b>	<b>72</b>	<b>70</b>

<b>prozentualer Anteil: 91,4%</b>	<b>37</b>	<b>38</b>	<b>74</b>	<b>44</b>	<b>69</b>	<b>59</b>	<b>69</b>	<b>67</b>	<b>54</b>	<b>66</b>	<b>64</b>
-----------------------------------	-----------	-----------	-----------	-----------	-----------	-----------	-----------	-----------	-----------	-----------	-----------



## Schülerzahlentwicklung und Berechnung der Schülerzahlen

**Gymnasium / Schul- und Raumbedarf**  
**Standort: Hansestadt Stendal**      **Name: "Winckelmann"**      **Schul-Nr.: 305078**  
 SEK Komarow mit 40,9%

Jahrgang	Mittelfristige Planung														Langfristige Planung									
	20/21	KI.	21/22	KI.	22/23	KI.	23/24	KI.	24/25	KI.	25/26	KI.	26/27	KI.	27/28	KI.	28/29	KI.	29/30	KI.	30/31	KI.	31/32	KI.
1	2	3	4	5	6	7	8	9	10	11	12	13	14	15	16	17	18	19	20	21	22	23	24	25
5	81	3	95	4	96	4	133	5	97	4	118	5	94	4	110	4	101	4	90	4	96	4	101	4
6	68	3	80	3	94	4	95	4	131	5	96	4	116	5	93	4	108	4	100	4	89	4	95	4
7	81	3	66	3	78	3	91	4	92	4	128	5	93	4	114	5	90	4	106	4	97	4	87	4
8	64	3	77	3	63	3	75	3	87	4	88	4	122	5	89	4	109	5	86	4	101	4	93	4
9	56	2	59	3	72	3	59	3	69	3	81	3	82	3	114	5	83	3	101	4	80	3	94	4
10	66	3	52	2	55	2	67	3	55	2	64	3	76	3	76	3	106	4	77	3	94	4	75	3
11	73		62		49		52		63		52		61		71		72		100		73		89	
12	51		65		55		44		46		56		46		54		63		64		89		65	
<b>Summe JG. 5-12</b>	<b>540</b>	<b>17</b>	<b>558</b>	<b>18</b>	<b>563</b>	<b>19</b>	<b>616</b>	<b>22</b>	<b>642</b>	<b>22</b>	<b>684</b>	<b>24</b>	<b>691</b>	<b>24</b>	<b>721</b>	<b>25</b>	<b>733</b>	<b>24</b>	<b>724</b>	<b>23</b>	<b>719</b>	<b>23</b>	<b>698</b>	<b>23</b>
<b>Zügigkeitsrichtwert</b>	<b>3,4</b>		<b>3,5</b>		<b>3,5</b>		<b>3,8</b>		<b>4,0</b>		<b>4,3</b>		<b>4,3</b>		<b>4,5</b>		<b>4,6</b>		<b>4,5</b>		<b>4,5</b>		<b>4,4</b>	

### Raubestand

<b>AUR</b>	<b>22</b>
<b>FUR</b>	<b>10</b>
<b>Sporthalle/Sportraum</b>	<b>2 Einfeld- und Zweifeldhalle (1x Einfeld- und 1x Zweifeldhalle)</b>

### Legende:

- Statistik des Landesschulamtes für das Schuljahr 2020/21 (Stand 09.09.2020)
- Grundlage für Eingangsklassen sind die anteiligen Grundschulzahlen des Landesschulamtes ( Stand 09.09.2020)
- Grundlage für Eingangsklassen sind die vom 01.07. bis 30.06. des Folgejahres geborenen Kinder (Angaben der Einw ohnermeldeamtes: Stand Juli 2020)
- Grundlage für Eingangsklasse ist die Mittelw ertsberechnung der Schuljahre 2021/22 bis 2026/27 der Grundschulen

## Schülerzahlentwicklung und Berechnung der Schülerzahlen

**Gymnasium / Schul- und Raumbedarf**  
**Standort: Hansestadt Stendal**      **Name: "Winckelmann"**      **Schul-Nr.: 305078**  
 SEK Komarow mit 8,6%

Jahrgang	Mittelfristige Planung														Langfristige Planung									
	20/21	Kl.	21/22	Kl.	22/23	Kl.	23/24	Kl.	24/25	Kl.	25/26	Kl.	26/27	Kl.	27/28	Kl.	28/29	Kl.	29/30	Kl.	30/31	Kl.	31/32	Kl.
1	2	3	4	5	6	7	8	9	10	11	12	13	14	15	16	17	18	19	20	21	22	23	24	25
5	81	3	82	3	82	3	107	4	81	3	94	4	76	3	85	4	77	3	71	3	73	3	79	3
6	68	3	80	3	81	3	81	3	105	4	80	3	93	4	75	3	84	4	76	3	70	3	72	3
7	81	3	66	3	78	3	79	3	79	3	103	4	78	3	90	4	73	3	82	3	74	3	68	3
8	64	3	77	3	63	3	75	3	75	3	75	3	98	4	75	3	86	4	70	3	78	3	71	3
9	56	2	59	3	72	3	59	3	69	3	70	3	70	3	91	4	69	3	80	3	65	3	73	3
10	66	3	52	2	55	2	67	3	55	2	64	3	65	3	65	3	85	4	64	3	75	3	60	3
11	73		62		49		52		63		52		61		62		62		81		61		71	
12	51		65		55		44		46		56		46		54		55		55		71		54	
<b>Summe JG. 5-12</b>	<b>540</b>	<b>17</b>	<b>545</b>	<b>17</b>	<b>536</b>	<b>17</b>	<b>563</b>	<b>19</b>	<b>575</b>	<b>18</b>	<b>595</b>	<b>20</b>	<b>587</b>	<b>20</b>	<b>597</b>	<b>21</b>	<b>591</b>	<b>21</b>	<b>579</b>	<b>18</b>	<b>567</b>	<b>18</b>	<b>548</b>	<b>18</b>
<b>Zügigkeitsrichtwert</b>	<b>3,4</b>		<b>3,4</b>		<b>3,4</b>		<b>3,5</b>		<b>3,6</b>		<b>3,7</b>		<b>3,7</b>		<b>3,7</b>		<b>3,7</b>		<b>3,6</b>		<b>3,5</b>		<b>3,4</b>	

### Raumbestand

<b>AUR</b>	<b>22</b>
<b>FUR</b>	<b>10</b>
<b>Sporthalle/Sportraum</b>	<b>2 Einfeld- und Zweifeldhalle (1x Einfeld- und 1x Zweifeldhalle)</b>

### Legende:

- Statistik des Landesschulamtes für das Schuljahr 2020/21 (Stand 09.09.2020)
- Grundlage für Eingangsklassen sind die anteiligen Grundschulzahlen des Landesschulamtes ( Stand 09.09.2020)
- Grundlage für Eingangsklassen sind die vom 01.07. bis 30.06. des Folgejahres geborenen Kinder (Angaben der Einw ohnermeldeamtes: Stand Juli 2020)
- Grundlage für Eingangsklasse ist die Mittelw ertsberechnung der Schuljahre 2021/22 bis 2026/27 der Grundschulen

Gymnasium/ Anzahl der Schüler in den 5. Klassen

Standort: Hansestadt Stendal

Name: "Winckelmann"

Schul-Nr.: 305078

		Einsch. 17/18	Einsch. 18/19	Einsch. 19/20	Einsch. 20/21	Einsch. 21/22	Einsch. 22/23	Einsch. 23/24	Einsch. 24/25	Einsch. 25/26	Einsch. 26/27	Einsch. 27/28
Lfd. Nr.	Einzugsbezirk	Schüler 21/22	Schüler 22/23	Schüler 23/24	Schüler 24/25	Schüler 25/26	Schüler 26/27	Schüler 27/28	Schüler 28/29	Schüler 29/30	Schüler 30/31	Schüler 31/32
1	2	3	4	5	6	7	8	9	10	11	12	13
1	GS Bismark	40	42	53	41	46	42	37	37	36	29	38
2	GS Schinne	22	18	19	19	28	14	23	21	21	15	20
3	SDL "Gagarin"	40	42	81	48	75	65	76	73	59	72	70
4	SDL "Ganztags."	73	67	93	75	77	52	63	64	52	63	62
5	SDL "Stadtsee"	56	64	80	52	62	56	66	51	51	56	57
6	GS Börgitz	1	1	0	2	1	1	4	0	0	0	1
	<b>Gesamt</b>	<b>232</b>	<b>234</b>	<b>326</b>	<b>237</b>	<b>289</b>	<b>230</b>	<b>269</b>	<b>246</b>	<b>219</b>	<b>235</b>	<b>248</b>
	<b>prozentualer Anteil: 40,9 %</b>	<b>95</b>	<b>96</b>	<b>133</b>	<b>97</b>	<b>118</b>	<b>94</b>	<b>110</b>	<b>101</b>	<b>90</b>	<b>96</b>	<b>101</b>

Einsch. = Einschulungsjahrgang

Schüler 2021/22 bis 2031/32 = Anzahl Schüler der 5. Klassen in den Schuljahren 2021/22 bis 2031/32

Gymnasium/ Anzahl der Schüler in den 5. Klassen

Standort: Hansestadt Stendal

Name: "Winckelmann"

Schul-Nr.: 305078

		Einsch. 17/18	Einsch. 18/19	Einsch. 19/20	Einsch. 20/21	Einsch. 21/22	Einsch. 22/23	Einsch. 23/24	Einsch. 24/25	Einsch. 25/26	Einsch. 26/27	Einsch. 27/28
Lfd. Nr.	Einzugsbezirk	Schüler 21/22	Schüler 22/23	Schüler 23/24	Schüler 24/25	Schüler 25/26	Schüler 26/27	Schüler 27/28	Schüler 28/29	Schüler 29/30	Schüler 30/31	Schüler 31/32
1	2	3	4	5	6	7	8	9	10	11	12	13
1	GS Bismark	40	42	53	41	46	42	37	37	36	29	38
2	GS Schinne	22	18	19	19	28	14	23	21	21	15	20
3	SDL "Ganztags."	73	67	93	75	77	52	63	64	52	63	62
4	SDL "Stadtsee"	56	64	80	52	62	56	66	51	51	56	57
5	GS Börgitz	1	1	0	2	1	1	4	0	0	0	1
<b>Gesamt</b>		<b>192</b>	<b>192</b>	<b>245</b>	<b>189</b>	<b>214</b>	<b>165</b>	<b>193</b>	<b>173</b>	<b>160</b>	<b>163</b>	<b>178</b>

<b>prozentualer Anteil: 40,9 %</b>	<b>79</b>	<b>79</b>	<b>100</b>	<b>77</b>	<b>88</b>	<b>67</b>	<b>79</b>	<b>71</b>	<b>65</b>	<b>67</b>	<b>73</b>
------------------------------------	-----------	-----------	------------	-----------	-----------	-----------	-----------	-----------	-----------	-----------	-----------

		Einsch. 17/18	Einsch. 18/19	Einsch. 19/20	Einsch. 20/21	Einsch. 21/22	Einsch. 22/23	Einsch. 23/24	Einsch. 24/25	Einsch. 25/26	Einsch. 26/27	Einsch. 27/28
Lfd. Nr.	Einzugsbezirk	Schüler 21/22	Schüler 22/23	Schüler 23/24	Schüler 24/25	Schüler 25/26	Schüler 26/27	Schüler 27/28	Schüler 28/29	Schüler 29/30	Schüler 30/31	Schüler 31/32
1	2	3	4	5	6	7	8	9	10	11	12	13
1	SDL "Gagarin"	40	42	81	48	75	65	76	73	59	72	70
<b>Gesamt</b>		<b>40</b>	<b>42</b>	<b>81</b>	<b>48</b>	<b>75</b>	<b>65</b>	<b>76</b>	<b>73</b>	<b>59</b>	<b>72</b>	<b>70</b>

<b>prozentualer Anteil: 8,6 %</b>	<b>3</b>	<b>4</b>	<b>7</b>	<b>4</b>	<b>6</b>	<b>6</b>	<b>7</b>	<b>6</b>	<b>5</b>	<b>6</b>	<b>6</b>
-----------------------------------	----------	----------	----------	----------	----------	----------	----------	----------	----------	----------	----------

<b>Gesamt Schüler Anfangsklasse</b>	<b>82</b>	<b>82</b>	<b>107</b>	<b>81</b>	<b>94</b>	<b>73</b>	<b>85</b>	<b>77</b>	<b>71</b>	<b>73</b>	<b>79</b>
-------------------------------------	-----------	-----------	------------	-----------	-----------	-----------	-----------	-----------	-----------	-----------	-----------

Einsch. = Einschulungsjahrgang

Schüler 2021/22 bis 2031/32 = Anzahl Schüler der 5. Klassen in den Schuljahren 2021/22 bis 2031/32

## Schülerzahlentwicklung und Berechnung der Schülerzahlen

**Gymnasium / Schul-und Raumbedarf**  
**Standort: Hansestadt Stendal      Name: "Rudolf-Hildebrand"      Schul-Nr.: 304978**

Jahrgang	Mittelfristige Planung														Langfristige Planung									
	20/21	Kl.	21/22	Kl.	22/23	Kl.	23/24	Kl.	24/25	Kl.	25/26	Kl.	26/27	Kl.	27/28	Kl.	28/29	Kl.	29/30	Kl.	30/31	Kl.	31/32	Kl.
1	2	3	4	5	6	7	8	9	10	11	12	13	14	15	16	17	18	19	20	21	22	23	24	25
5	61	3	62	3	49	2	64	3	62	3	58	3	59	3	53	2	55	2	38	2	45	2	52	2
6	64	3	60	3	61	3	48	2	63	3	61	3	57	3	58	3	52	2	54	2	37	2	44	2
7	57	3	63	3	59	3	60	3	47	2	62	3	60	3	56	2	57	3	51	2	53	2	37	2
8	51	2	54	2	60	3	56	2	57	3	45	2	59	3	57	3	53	2	54	2	49	2	51	2
9	62	3	47	2	51	2	56	2	52	2	53	2	42	2	55	2	53	2	50	2	50	2	45	2
10	56	2	58	3	44	2	47	2	52	2	49	2	49	2	39	2	51	2	49	2	46	2	47	2
11	44		53		55		42		45		49		46		47		37		48		47		44	
12	37		39		47		49		37		40		44		41		42		33		43		42	
<b>Summe JG. 5-12</b>	<b>432</b>	<b>16</b>	<b>436</b>	<b>16</b>	<b>425</b>	<b>15</b>	<b>421</b>	<b>14</b>	<b>415</b>	<b>15</b>	<b>416</b>	<b>15</b>	<b>416</b>	<b>16</b>	<b>406</b>	<b>14</b>	<b>400</b>	<b>13</b>	<b>378</b>	<b>12</b>	<b>371</b>	<b>12</b>	<b>361</b>	<b>12</b>
<b>Zügigkeitsrichtwert</b>	<b>2,2</b>		<b>2,2</b>		<b>2,1</b>		<b>2,1</b>		<b>2,1</b>		<b>2,1</b>		<b>2,1</b>		<b>2,0</b>		<b>2,0</b>		<b>1,9</b>		<b>1,9</b>		<b>1,8</b>	

### Raumbestand

<b>AUR</b>	<b>15</b>
<b>FUR</b>	<b>12</b>
<b>Sporthalle/Sportraum</b>	<b>2 Einfeld- und Zweifeldhalle (1x Einfeld- und 1x Zweifeldhalle)</b>

### Legende:

	Statistik des Landesschulamtes für das Schuljahr 2020/21 (Stand 09.09.2020)
	Grundlage für Eingangsklassen sind die anteiligen Grundschulzahlen des Landesschulamtes ( Stand 09.09.2020)
	Grundlage für Eingangsklassen sind die vom 01.07. bis 30.06. des Folgejahres geborenen Kinder (Angaben der Einw ohnermeldeamtes: Stand Juli 2020)
	Grundlage für Eingangsklasse ist die Mittelw ertsberechnung der Schuljahre 2021/22 bis 2026/27 der Grundschulen

**Gymnasium/ Anzahl der Schüler in den 5. Klassen**

**Standort: Hansestadt Stendal**

**Name: "Rudolf-Hildebrand"**

**Schul-Nr.: 304978**

		Einsch. 17/18	Einsch. 18/19	Einsch. 19/20	Einsch. 20/21	Einsch. 21/22	Einsch. 22/23	Einsch. 23/24	Einsch. 24/25	Einsch. 25/26	Einsch. 26/27	Einsch. 27/28
Lfd. Nr.	Einzugsbezirk	Schüler 21/22	Schüler 22/23	Schüler 23/24	Schüler 24/25	Schüler 25/26	Schüler 26/27	Schüler 27/28	Schüler 28/29	Schüler 29/30	Schüler 30/31	Schüler 31/32
1	2	3	4	5	6	7	8	9	10	11	12	13
1	SDL "Nord"	67	54	63	67	61	62	58	60	36	39	53
2	SDL "Petrikirchhof"	39	34	42	39	39	37	27	32	27	37	33
3	GS Börgitz	30	19	32	28	28	15	27	19	17	13	20
4	GS Arneburg	16	14	20	17	14	31	18	23	13	22	20
<b>Gesamt</b>		<b>152</b>	<b>121</b>	<b>157</b>	<b>151</b>	<b>142</b>	<b>145</b>	<b>130</b>	<b>134</b>	<b>93</b>	<b>111</b>	<b>126</b>

<b>prozentualer Anteil: 40,9 %</b>	<b>62</b>	<b>49</b>	<b>64</b>	<b>62</b>	<b>58</b>	<b>59</b>	<b>53</b>	<b>55</b>	<b>38</b>	<b>45</b>	<b>52</b>
------------------------------------	-----------	-----------	-----------	-----------	-----------	-----------	-----------	-----------	-----------	-----------	-----------

Einsch. = Einschulungsjahrgang

Schüler 2021/22 bis 2031/32 = Anzahl Schüler der 5. Klassen in den Schuljahren 2021/22 bis 2031/32

## Schülerzahlentwicklung und Berechnung der Schülerzahlen

**Gymnasium / Schul-und Raumbedarf**  
**Name: Winkelmann+Hildebrand** **Schul-Nr.:**  
**Standort: Hansestadt Stendal**  
**SEK Komarow mit 40,9%**

Jahrgang	Mittelfristige Planung														Langfristige Planung									
	20/21	Kl.	21/22	Kl.	22/23	Kl.	23/24	Kl.	24/25	Kl.	25/26	Kl.	26/27	Kl.	27/28	Kl.	28/29	Kl.	29/30	Kl.	30/31	Kl.	31/32	Kl.
1	2	3	4	5	6	7	8	9	10	11	12	13	14	15	16	17	18	19	20	21	22	23	24	25
5	142	6	157	6	145	6	197	8	159	6	176	7	153	6	163	6	155	6	128	5	142	6	152	6
6	132	5	140	6	155	6	143	6	194	7	157	6	173	7	151	6	161	6	153	6	126	5	140	5
7	138	5	129	5	137	5	151	6	140	6	190	7	153	6	169	7	147	6	157	6	149	6	123	5
8	115	5	132	5	123	5	131	5	144	6	133	5	181	7	146	6	162	6	141	6	150	6	143	6
9	118	5	107	4	123	5	115	5	121	5	134	5	124	5	168	6	136	5	151	6	131	5	139	5
10	122	5	110	4	99	4	114	5	106	4	113	5	125	5	115	5	157	6	126	5	140	5	122	5
11	117		115		104		94		108		101		107		118		109		148		120		132	
12	88		104		102		92		83		96		89		95		105		97		132		106	
<b>Summe JG. 5-12</b>	<b>972</b>	<b>31</b>	<b>994</b>	<b>30</b>	<b>988</b>	<b>31</b>	<b>1037</b>	<b>35</b>	<b>1056</b>	<b>34</b>	<b>1099</b>	<b>35</b>	<b>1106</b>	<b>36</b>	<b>1126</b>	<b>36</b>	<b>1131</b>	<b>35</b>	<b>1100</b>	<b>34</b>	<b>1089</b>	<b>33</b>	<b>1057</b>	<b>32</b>
<b>Zügigkeitsrichtwert</b>	<b>6,1</b>		<b>6,2</b>		<b>6,2</b>		<b>6,5</b>		<b>6,6</b>		<b>6,9</b>		<b>6,9</b>		<b>7,0</b>		<b>7,1</b>		<b>6,9</b>		<b>6,8</b>		<b>6,6</b>	

### Raubestand

<b>AUR</b>	<b>37</b>
<b>FUR</b>	<b>22</b>
<b>Sporthalle/Sportraum</b>	<b>3 Einfeld- und Zweifeldhalle (2x Einfeld- und 1x Zweifeldhalle)</b>

### Legende:

	Statistik des Landesschulamtes für das Schuljahr 2020/21 (Stand 09.09.2020)
	Grundlage für Eingangsklassen sind die anteiligen Grundschulzahlen des Landesschulamtes ( Stand 09.09.2020)
	Grundlage für Eingangsklassen sind die vom 01.07. bis 30.06. des Folgejahres geborenen Kinder (Angaben der Einw ohnermeldeamtes: Stand Juli 2020)
	Grundlage für Eingangsklasse ist die Mittelw ertsberechnung der Schuljahre 2021/22 bis 2026/27 der Grundschulen

## Schülerzahlentwicklung und Berechnung der Schülerzahlen

**Gymnasium / Schul-und Raumbedarf**  
**Name: Winkelmann+Hildebrand** **Schul-Nr.:**  
**Standort: Hansestadt Stendal**  
 SEK Komarow mit 8,6%

Jahrgang	20/21		21/22		Mittelfristige Planung										Langfristige Planung									
	Kl.		Kl.		Kl.		Kl.		Kl.		Kl.		Kl.		Kl.		Kl.		Kl.		Kl.		Kl.	
1	2	3	4	5	6	7	8	9	10	11	12	13	14	15	16	17	18	19	20	21	22	23	24	25
5	142	6	144	6	132	5	171	7	143	6	152	6	132	5	139	5	132	5	109	4	118	5	130	5
6	132	5	140	5	142	6	130	5	169	7	141	6	150	6	130	5	137	5	130	5	107	4	116	5
7	138	5	129	5	137	5	139	5	127	5	165	6	138	5	146	6	127	5	134	5	127	5	105	4
8	115	5	132	5	123	5	131	5	132	5	121	5	157	6	132	5	140	5	121	5	128	5	121	5
9	118	5	107	4	123	5	115	5	121	5	123	5	113	5	146	6	122	5	130	5	113	5	119	5
10	122	5	110	4	99	4	114	5	106	4	113	5	114	5	105	4	136	5	114	5	121	5	105	4
11	117		115		104		94		108		101		107		108		99		129		108		114	
12	88		104		102		92		83		96		89		95		96		88		114		95	
<b>Summe JG. 5-12</b>	<b>972</b>	<b>31</b>	<b>981</b>	<b>29</b>	<b>962</b>	<b>30</b>	<b>985</b>	<b>32</b>	<b>990</b>	<b>32</b>	<b>1011</b>	<b>33</b>	<b>1000</b>	<b>32</b>	<b>1001</b>	<b>31</b>	<b>990</b>	<b>30</b>	<b>955</b>	<b>29</b>	<b>936</b>	<b>29</b>	<b>906</b>	<b>28</b>
<b>Zügigkeitsrichtwert</b>	<b>6,1</b>		<b>6,1</b>		<b>6,0</b>		<b>6,2</b>		<b>6,2</b>		<b>6,3</b>		<b>6,3</b>		<b>6,3</b>		<b>6,2</b>		<b>6,0</b>		<b>5,8</b>		<b>5,7</b>	

### Raumbestand

<b>AUR</b>	<b>37</b>
<b>FUR</b>	<b>22</b>
<b>Sporthalle/Sportraum</b>	<b>3 Einfeld- und Zweifeldhalle (2x Einfeld- und 1x Zweifeldhalle)</b>

### Legende:

- Statistik des Landesschulamtes für das Schuljahr 2020/21 (Stand 09.09.2020)
- Grundlage für Eingangsklassen sind die anteiligen Grundschulzahlen des Landesschulamtes ( Stand 09.09.2020)
- Grundlage für Eingangsklassen sind die vom 01.07. bis 30.06. des Folgejahres geborenen Kinder (Angaben der Einw ohnermeldeamtes: Stand Juli 2020)
- Grundlage für Eingangsklasse ist die Mittelw ertsberechnung der Schuljahre 2021/22 bis 2026/27 der Grundschulen



Gymnasium/ Anzahl der Schüler in den 5. Klassen

Standort: Hansestadt Stendal

Name: Winckelmann + Hildebrand

Schul-Nr.: 305078

		Einsch. 17/18	Einsch. 18/19	Einsch. 19/20	Einsch. 20/21	Einsch. 21/22	Einsch. 22/23	Einsch. 23/24	Einsch. 24/25	Einsch. 25/26	Einsch. 26/27	Einsch. 27/28
Lfd. Nr.	Einzugsbezirk	Schüler 21/22	Schüler 22/23	Schüler 23/24	Schüler 24/25	Schüler 25/26	Schüler 26/27	Schüler 27/28	Schüler 28/29	Schüler 29/30	Schüler 30/31	Schüler 31/32
1	2	3	4	5	6	7	8	9	10	11	12	13
1	GS Bismark	40	42	53	41	46	42	37	37	36	29	38
2	GS Schinne	22	18	19	19	28	14	23	21	21	15	20
3	SDL "Gagarin"	40	42	81	48	75	65	76	73	59	72	70
4	SDL "Ganztags."	73	67	93	75	77	52	63	64	52	63	62
5	SDL "Stadtsee"	56	64	80	52	62	56	66	51	51	56	57
6	GS Börgitz	31	20	31	30	29	16	31	19	17	13	20
7	SDL "Nord"	67	54	63	67	61	62	58	60	36	39	53
8	SDL "Petrikirchhof"	39	34	42	39	39	37	27	32	27	37	33
9	GS Arneburg	16	14	20	17	14	31	18	23	13	22	20
	<b>Gesamt</b>	<b>384</b>	<b>355</b>	<b>482</b>	<b>388</b>	<b>431</b>	<b>375</b>	<b>399</b>	<b>380</b>	<b>312</b>	<b>346</b>	<b>373</b>
	<b>prozentualer Anteil: 40,9 %</b>	<b>157</b>	<b>145</b>	<b>197</b>	<b>159</b>	<b>176</b>	<b>153</b>	<b>163</b>	<b>155</b>	<b>128</b>	<b>142</b>	<b>153</b>

Einsch. = Einschulungsjahrgang

Schüler 2021/22 bis 2031/32 = Anzahl Schüler der 5. Klassen in den Schuljahren 2021/22 bis 2031/32

Gymnasium/ Anzahl der Schüler in den 5. Klassen

Standort: Hansestadt Stendal

Name: Winckelmann + Hildebrand

Schul-Nr.: 305078

		Einsch. 17/18	Einsch. 18/19	Einsch. 19/20	Einsch. 20/21	Einsch. 21/22	Einsch. 22/23	Einsch. 23/24	Einsch. 24/25	Einsch. 25/26	Einsch. 26/27	Einsch. 27/28
Lfd. Nr.	Einzugsbezirk	Schüler 21/22	Schüler 22/23	Schüler 23/24	Schüler 24/25	Schüler 25/26	Schüler 26/27	Schüler 27/28	Schüler 28/29	Schüler 29/30	Schüler 30/31	Schüler 31/32
1	2	3	4	5	6	7	8	9	10	11	12	13
1	GS Bismark	40	42	53	41	46	42	37	37	36	29	38
2	GS Schinne	22	18	19	19	28	14	23	21	21	15	20
3	SDL "Ganztags."	73	67	93	75	77	52	63	64	52	63	62
4	SDL "Stadtsee"	56	64	80	52	62	56	66	51	51	56	57
6	GS Börgitz	31	20	31	30	29	16	31	19	17	13	20
7	SDL "Nord"	67	54	63	67	61	62	58	60	36	39	53
8	SDL "Petrikirchhof"	39	34	42	39	39	37	27	32	27	37	33
9	GS Arneburg	16	14	20	17	14	31	18	23	13	22	20
	<b>Gesamt</b>	<b>344</b>	<b>313</b>	<b>401</b>	<b>340</b>	<b>356</b>	<b>310</b>	<b>323</b>	<b>307</b>	<b>253</b>	<b>274</b>	<b>303</b>
	<b>prozentualer Anteil: 40,9 %</b>	<b>141</b>	<b>128</b>	<b>164</b>	<b>139</b>	<b>146</b>	<b>127</b>	<b>132</b>	<b>126</b>	<b>103</b>	<b>112</b>	<b>124</b>

		Einsch. 17/18	Einsch. 18/19	Einsch. 19/20	Einsch. 20/21	Einsch. 21/22	Einsch. 22/23	Einsch. 23/24	Einsch. 24/25	Einsch. 25/26	Einsch. 26/27	Einsch. 27/28
Lfd. Nr.	Einzugsbezirk	Schüler 21/22	Schüler 22/23	Schüler 23/24	Schüler 24/25	Schüler 25/26	Schüler 26/27	Schüler 27/28	Schüler 28/29	Schüler 29/30	Schüler 30/31	Schüler 31/32
1	2	3	4	5	6	7	8	9	10	11	12	13
1	SDL "Gagarin"	40	42	81	48	75	65	76	73	59	72	70
	<b>Gesamt</b>	<b>40</b>	<b>42</b>	<b>81</b>	<b>48</b>	<b>75</b>	<b>65</b>	<b>76</b>	<b>73</b>	<b>59</b>	<b>72</b>	<b>70</b>
	<b>prozentualer Anteil: 8,6 %</b>	<b>3</b>	<b>4</b>	<b>7</b>	<b>4</b>	<b>6</b>	<b>6</b>	<b>7</b>	<b>6</b>	<b>5</b>	<b>6</b>	<b>6</b>

<b>Gesamt Schüler Anfangsklasse</b>	<b>144</b>	<b>132</b>	<b>171</b>	<b>143</b>	<b>152</b>	<b>132</b>	<b>139</b>	<b>132</b>	<b>109</b>	<b>118</b>	<b>130</b>
-------------------------------------	------------	------------	------------	------------	------------	------------	------------	------------	------------	------------	------------

Einsch. = Einschulungsjahrgang

Schüler 2021/22 bis 2031/32 = Anzahl Schüler der 5. Klassen in den Schuljahren 2021/22 bis 2031/32

Förderschule LB / Schul-und Raumbedarf

Standort: Hansestadt Stendal

Name: "Pestalozzi"

Schul-Nr.: 305067

Jahrgang	Mittelfristige Planung														Langfristige Planung									
	20/21	Kl.	21/22	Kl.	22/23	Kl.	23/24	Kl.	24/25	Kl.	25/26	Kl.	26/27	Kl.	27/28	Kl.	28/29	Kl.	29/30	Kl.	30/31	Kl.	31/32	Kl.
1	2	3	4	5	6	7	8	9	10	11	12	13	14	15	16	17	18	19	20	21	22	23	24	25
3	18	1	31	2	27	1	30	2	25	1	29	2	26	1	23	1	25	1	26	1	26	1	26	1
4	22	1	18	1	31	2	27	1	30	2	25	1	29	2	26	1	23	1	25	1	26	1	26	1
5	31	2	22	1	18	1	31	2	27	1	30	2	25	1	29	2	26	1	23	1	25	1	26	1
6	35	2	31	2	22	1	18	1	31	2	27	1	30	2	25	1	29	2	26	1	23	1	25	1
7	24	1	35	2	31	2	22	1	18	1	31	2	27	1	30	2	25	1	29	2	26	1	23	1
8	23	1	24	1	35	2	31	2	22	1	18	1	31	2	27	1	30	2	25	1	29	2	26	1
9	19	1	23	1	24	1	35	2	31	2	22	1	18	1	31	2	27	1	30	2	25	1	29	2
<b>Summe JG. 3-9</b>	<b>172</b>	<b>9</b>	<b>184</b>	<b>10</b>	<b>188</b>	<b>10</b>	<b>194</b>	<b>11</b>	<b>184</b>	<b>10</b>	<b>182</b>	<b>10</b>	<b>186</b>	<b>10</b>	<b>191</b>	<b>10</b>	<b>185</b>	<b>9</b>	<b>185</b>	<b>9</b>	<b>181</b>	<b>8</b>	<b>182</b>	<b>8</b>

Raumbestand

AUR	14
FUR	10
Sporthalle/Sportraum	2 Einfeld- und Zweifeldhalle (1x Einfeld- und 1x Zweifeldhalle)

Legende:



Statistik des Landesschulamtes Sachsen-Anhalt für das Schuljahr 2020/21 (Stand 09.09.2020)

Grundlage für Eingangsklassen sind die anteiligen Grundschulzahlen des Landesschulamtes (Stand 09.09.2020)

Grundlage für Eingangsklassen sind die vom 01.07. bis 30.06. des Folgejahres geborenen Kinder (Angaben der Einwohnermeldeamtes: Stand Juli 2020)

Grundlage für Eingangsklasse ist die Mittelwertsberechnung der Schuljahre 2021/22 bis 2026/27 der Grundschulen

Förderschule LB/ Anzahl der Schüler in der 3. Klasse

Standort: Hansestadt Stendal

Name: "Pestalozzi"

Schul-Nr.: 305067

		19/20	20/21	21/22	22/23	23/24	24/25	25/26	26/27	27/28	28/29	29/30	Einschulung Schuljahr 3.Klasse
Lfd. Nr.	Einzugsbezirk	21/22	22/23	23/24	24/25	25/26	26/27	27/28	28/29	29/30	30/31	31/32	
1	2	3	4	5	6	7	8	9	10	11	12	13	
1	GS "Gagarin" Stendal	81	48	75	65	76	73	59	72	70	70	70	
2	GS "Am Stadtsee" Stendal	80	52	62	56	66	51	51	56	57	57	57	
3	GS "Nord" Stendal	59	64	55	54	57	52	31	37	48	48	48	
4	GS "Petrikirchhof" Stendal	42	39	39	37	27	32	27	37	33	33	33	
5	Ganztagsgrundschule Stendal	93	75	77	52	63	64	52	63	62	62	62	
6	GS Börgitz	32	30	29	16	31	19	17	13	21	21	21	
7	GS Schinne	19	19	28	14	23	21	21	15	20	20	20	
8	GS Bismark	10	8	8	6	8	5	10	6	7	7	7	
9	GS Arneburg	20	17	14	31	18	23	13	22	20	20	20	
10	GS Tangerhütte	48	40	37	33	45	47	36	41	40	40	40	
11	GS Grieben	18	12	16	13	24	19	19	21	19	19	19	
12	GS Lüderitz	31	18	32	11	23	14	23	14	20	20	20	
13	GS Tangermünde	74	76	76	83	78	63	72	63	73	73	73	
14	GS Schönhausen	26	31	23	26	21	22	20	28	23	23	23	
15	GS Kliestz	20	12	26	16	20	26	22	22	22	22	22	
16	GS Sandau	15	12	19	15	16	18	9	15	15	15	15	
17	GS Havelberg	37	43	50	42	51	40	44	34	42	42	42	
<b>Gesamt</b>		<b>705</b>	<b>596</b>	<b>666</b>	<b>570</b>	<b>647</b>	<b>589</b>	<b>526</b>	<b>559</b>	<b>592</b>	<b>592</b>	<b>592</b>	

prozentualer Anteil: 4,45 %	31	27	30	25	29	26	23	25	26	26	26
-----------------------------	----	----	----	----	----	----	----	----	----	----	----

Förderschule GB / Schul-und Raumbedarf

Standort: Hansestadt Stendal

Name: "Helen Keller"

Schul-Nr.: 305135

Stufen	20/21		21/22		Mittelfristige Planung										Langfristige Planung									
	Kl.		Kl.		22/23	Kl.	23/24	Kl.	24/25	Kl.	25/26	Kl.	26/27	Kl.	27/28	Kl.	28/29	Kl.	29/30	Kl.	30/31	Kl.	31/32	Kl.
1	2	3	4	5	6	7	8	9	10	11	12	13	14	15	16	17	18	19	20	21	22	23	24	25
Unterstufe (Jahrgang 1-4)	42	3	41	3	38	3	37	3	33	2	31	2	31	2	30	2	30	2	31	2	31	2	31	2
Mittelstufe (Jahrgang 5-6)	25	1	21	2	16	2	17	2	18	2	17	2	16	2	16	2	16	2	15	2	14	2	15	2
Oberstufe (Jahrgang 7-9)	25	2	29	2	33	2	33	2	28	2	26	2	25	2	27	2	24	2	25	2	24	2	23	2
Werkstufe (Jahrgang 10-12)	20	2	22	2	23	2	25	2	29	2	33	2	33	2	28	2	26	2	25	2	27	2	24	2
<b>Summe</b>	<b>112</b>	<b>8</b>	<b>112</b>	<b>9</b>	<b>110</b>	<b>9</b>	<b>113</b>	<b>9</b>	<b>108</b>	<b>8</b>	<b>107</b>	<b>8</b>	<b>106</b>	<b>8</b>	<b>101</b>	<b>8</b>	<b>96</b>	<b>8</b>	<b>96</b>	<b>8</b>	<b>96</b>	<b>8</b>	<b>94</b>	<b>8</b>

Raumbestand

AUR	15
FUR	5
Sporthalle/Sportraum	1 Dreifeldhalle

Legende:



Statistik des Landesschulamtes Sachsen-Anhalt für das Schuljahr 2020/21 (Stand 09.09.2020)

Grundlage der Eingangsklassen sind Angaben der Einwohnermeldeämter (Juli 2020) und der Mittelstufe die Statistik des Landesschulamtes (09.09.2020)

Grundlage der Eingangsklassen ist die Mittelwertberechnung und der Mittelstufe die Angaben der Einwohnermeldeämter (Juli 2020)

Grundlage der Eingangsklassen und der Mittelstufe ist die Mittelwertberechnung

Förderschule GB/ Anzahl der Schüler zur Einschulung

Standort: Hansestadt Stendal

Name: "Helen Keller"

Schul-Nr.: 305135

		10/11	11/12	12/13	13/14	14/15	15/16	16/17	17/18	18/19	19/20	20/21	21/22	22/23	23/24	24/25	Geburtsjahr
Lfd. Nr.	Einzugsbezirk	17/18	18/19	19/20	20/21	21/22	22/23	23/24	24/25	25/26	26/27	27/28	28/29	29/30	30/31	31/32	Einschulung
1	2	3	4	5	6	7	8	9	10	11	12	12	13	14	15	16	
1	GS "Gagarin" Stendal	40	42	81	48	75	65	76	73	59	72	66	66	66	66	66	
2	GS "Am Stadtsee" Stendal	56	64	80	52	62	56	66	51	51	56	57	57	57	57	57	
3	GS "Nord" Stendal	60	52	54	68	55	54	57	52	31	37	48	48	48	48	48	
4	GS "Petrikirchhof" Stendal	39	34	42	39	39	37	27	32	27	37	33	33	33	33	33	
5	Ganztagsgrundschule Stendal	73	67	93	75	77	52	63	64	52	63	62	62	62	62	62	
6	GS Börgitz	31	20	32	30	29	16	31	19	17	13	21	21	21	21	21	
7	GS Schinne	22	18	19	19	28	14	23	21	21	15	20	20	20	20	20	
8	GS Tangerhütte	48	51	48	40	37	33	45	47	36	41	40	40	40	40	40	
9	GS Grieben	16	15	18	12	16	13	24	19	19	21	19	19	19	19	19	
10	GS Lüderitz	21	22	31	18	32	11	23	14	23	14	20	20	20	20	20	
11	GS Tangermünde	15	11	10	6	10	11	10	8	9	8	9	9	9	9	9	
12	GS Arneburg	5	2	5	4	8	19	5	10	8	7	10	10	10	10	10	
13	GS Bismark	2	2	0	0	0	2	1	2	1	1	1	1	1	1	1	
<b>Gesamt</b>		<b>428</b>	<b>400</b>	<b>513</b>	<b>411</b>	<b>468</b>	<b>383</b>	<b>451</b>	<b>412</b>	<b>354</b>	<b>385</b>	<b>406</b>	<b>406</b>	<b>406</b>	<b>406</b>	<b>406</b>	

prozentualer Anteil: 1,92 %	8,3	7,7	9,9	7,9	9,0	7,4	8,7	8,0	6,8	7,4	7,8	7,8	7,8	7,8	7,8	7,8	
-----------------------------	-----	-----	-----	-----	-----	-----	-----	-----	-----	-----	-----	-----	-----	-----	-----	-----	--



## Anlagen:

- Neufassung der Satzung zur Festlegung von Schulbezirken für die Grundschulen in der Hansestadt Stendal (Schulbezirkssatzung Grundschulen) laut Stadtratsbeschluss der Hansestadt Stendal vom 06.07.2020
- 1. Änderung der Neufassung der Satzung zur Festlegung von Schulbezirken für die Grundschulen in der Hansestadt Stendal (Schulbezirkssatzung Grundschulen) laut Stadtratsbeschluss der Hansestadt Stendal vom 07.12.2020