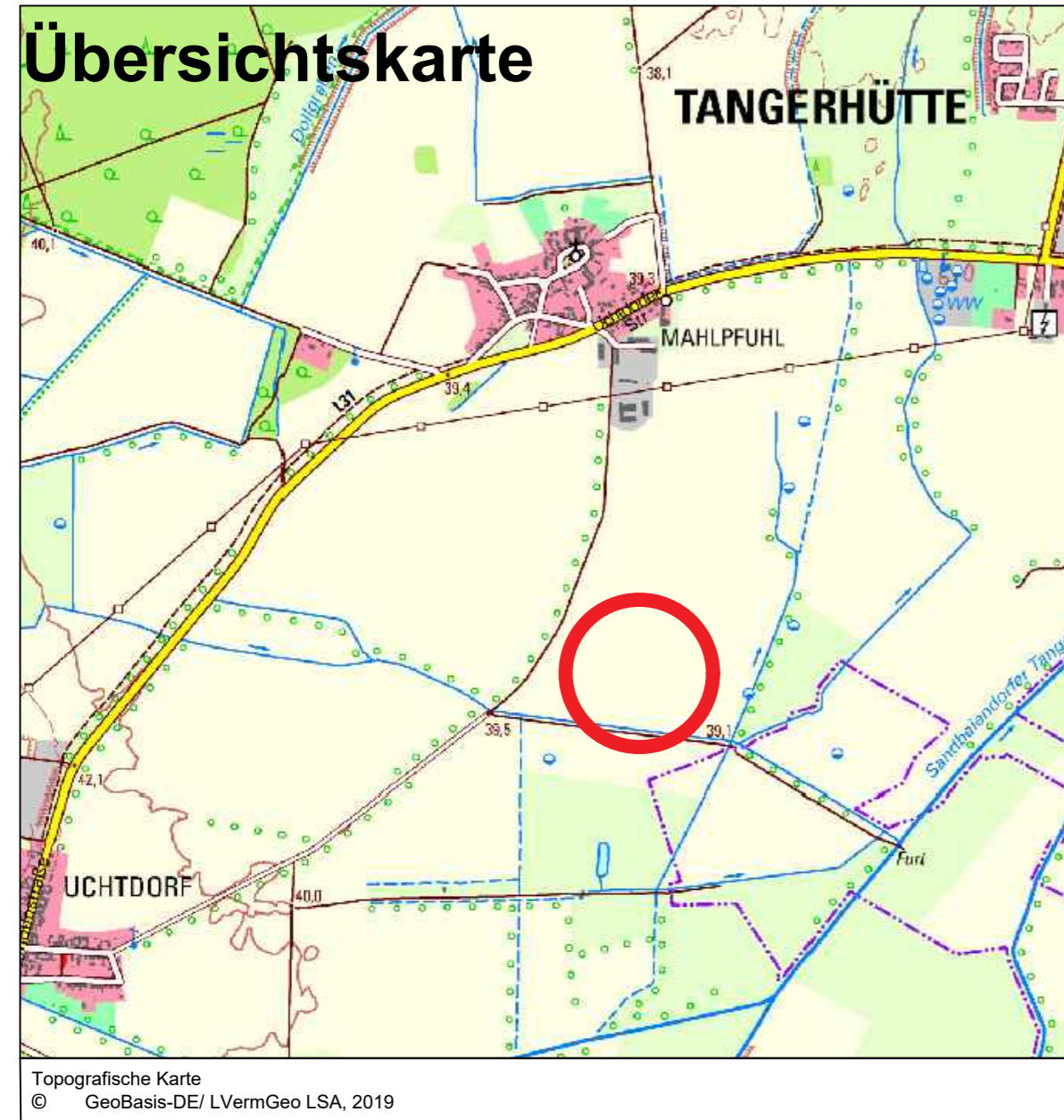


Vorhaben- und Erschließungsplan "Tierhaltungsanlage Mahlpfuhl"

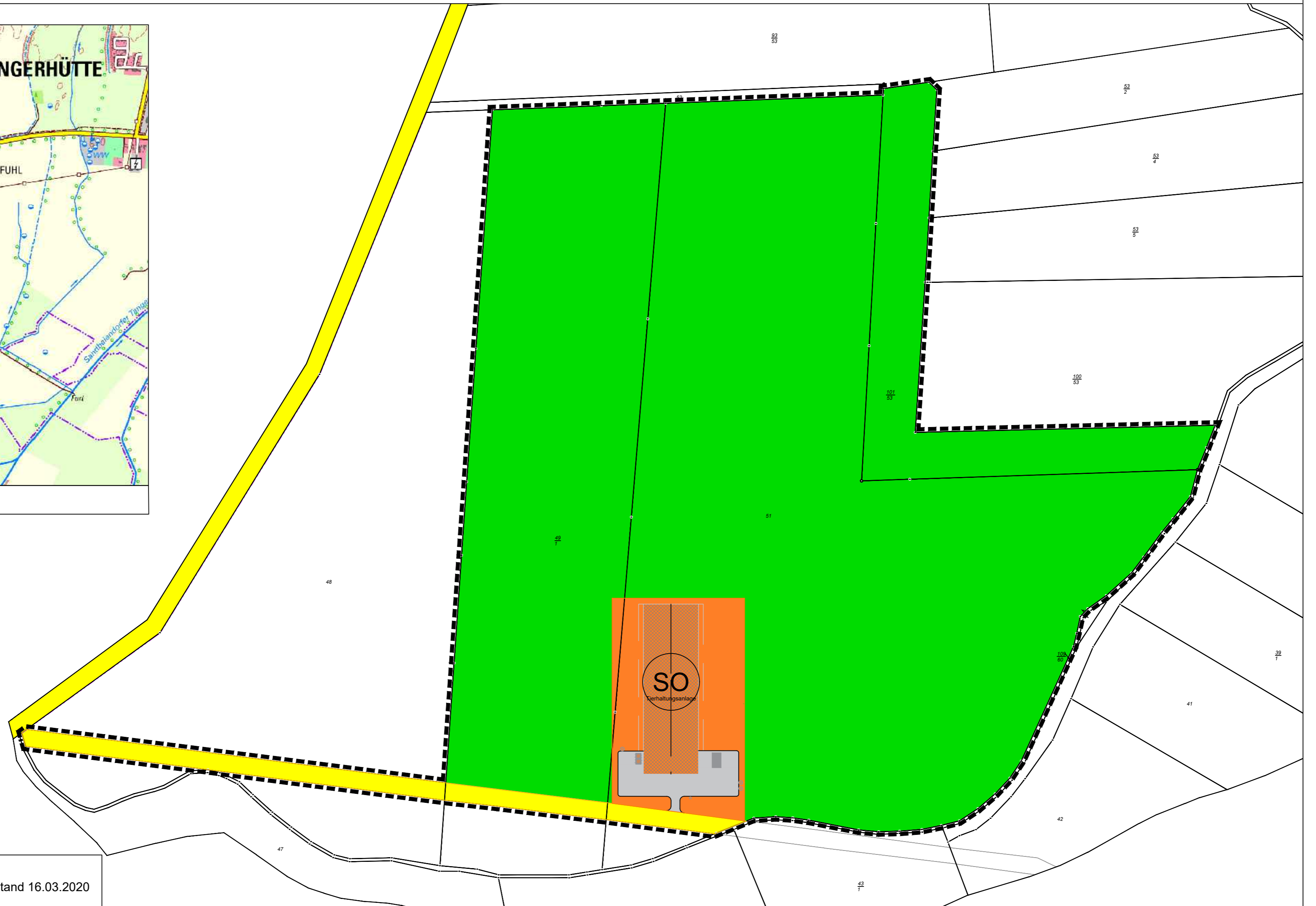


Planzeichnung







1:2.000

Plangrundlage
GeoBasis-DE/ LVermGeo LSA, 2020, B21-5002483-20, Stand 16.03.2020



Planzeichenerklärung

- | | | | | | |
|---|---|-----------------------------------|---|--|-----------------------|
|  | Sonstiges Sondergebiet - Tierhaltungsanlage | § 9 Abs.1 Nr.1 BauGB, § 11 BauNVO |  | private Grünfläche | § 9 Abs.1 Nr.15 BauGB |
|  | Verkehrsfläche | § 9 Abs.1 Nr.11 BauGB |  | Grenze des räumlichen Geltungsbereichs | § 9 Abs. 7 BauGB |

Einheitsgemeinde Stadt Tangerhütte
Ortschaft Mahlpfuhl

Vorhaben- und Erschließungsplan
"Tierhaltungsanlage Mahlpfuhl"

Datum: Mai 2020
Maßstab: 1:2.000

von Lehmden
PLANUNGSBÜRO

von Lehmden Planungsbüro GmbH
Bismarckstr. 2 - 42699 Saarnock
T +49 20 74 18 89-0
F +49 20 74 18 89-500
info@von-lehmden-planung.de | www.von-lehmden-planung.de