



# Teilflächennutzungsplan - 5. Änderung Tangerhütte Landkreis Stendal

## Auszug aus Planzeichenerklärung des Flächennutzungsplans der Stadt Tangerhütte

### Art der baulichen Nutzung

 Gemische Bauflächen (§ 1 Abs. 1 Nr. 2 BauNVO)

### Flächen für den überörtlichen Verkehr und für die örtlichen Hauptverkehrszüge

 Sonstige überörtliche und örtliche Hauptverkehrsstraßen

### Fläche für Versorgungsanlagen, für die Abfallentsorgung und Abwasserbeseitigung sowie für Ablagerungen




### Hauptversorgung und Hauptabwasserleitungen

 oberirdisch  unterirdisch

### Grünflächen




### Wasserflächen und Flächen für die Wasserwirtschaft, den Hochwasserschutz und die Regelung des Wasserabflusses

 Umgrenzung der Flächen mit wasserrechtlichen Festsetzungen

### Flächen für die Landwirtschaft und für die Forstwirtschaft

 Flächen für die Landwirtschaft

 Flächen für die Forstwirtschaft

 Grenze des räumlichen Geltungsbereichs

## Planzeichenerklärung des Teilflächen- nutzungsplans - 5. Änderung

### Art der baulichen Nutzung

 Sonstiges Sondergebiet - Tierhaltungsanlage

 Grünfläche

## Planausschnitt 5. Änderung - Stand 12.06.2020



Plangrundlage  
Flächennutzungsplan der Stadt Tangerhütte  
GeoBasis-DE/ LVermGeo LSA, 2020, B21-5002483-20, Stand 16.03.2020

Stadt Tangerhütte - Landkreis Stendal

Teilflächennutzungsplan - 5. Änderung

Datum: Juni 2020  
Maßstab: ohne Maßstab

 von Lehmden  
PLANUNGSBÜRO

von Lehmden Planungsbüro GmbH  
Bismarckstr. 2 • 42699 Saarnow  
T +49 25 74 18 50  
F +49 25 74 18 55 000  
info@von-lehmden-planung.de | www.von-lehmden-planung.de