



Verfahren zur Änderung und Ergänzung des REP Altmark 2005 mit dem Ziel diesen an den LEP 2010 LSA anzupassen  
 - 1. Entwurf -





**Beikarte 2**

**4.3.7. Rad- und fußläufiger Verkehr**

**Radwanderwege**

-  sonstige Radwanderwege mit regionaler Bedeutung
-  überregional bedeutsame Radwanderwege (LEP 2010 LSA)

**Übernahme LEP 2010 LSA**

-  Orte 1. Priorität (Blaue Band)
-  Historische Parks in Sachsen-Anhalt
-  Orte mit Sehenswürdigkeiten der "Straße der Romanik"
-  Streckenführung "Straße der Romanik"

