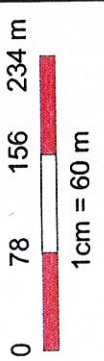


M 1: 6.000
 Bearbeiter:
 Bemerkung: Übersichtslageplan -
 Abrechnungsgebiet
 für Erhebung wiederkehrender
 Straßenausbaubeiträge

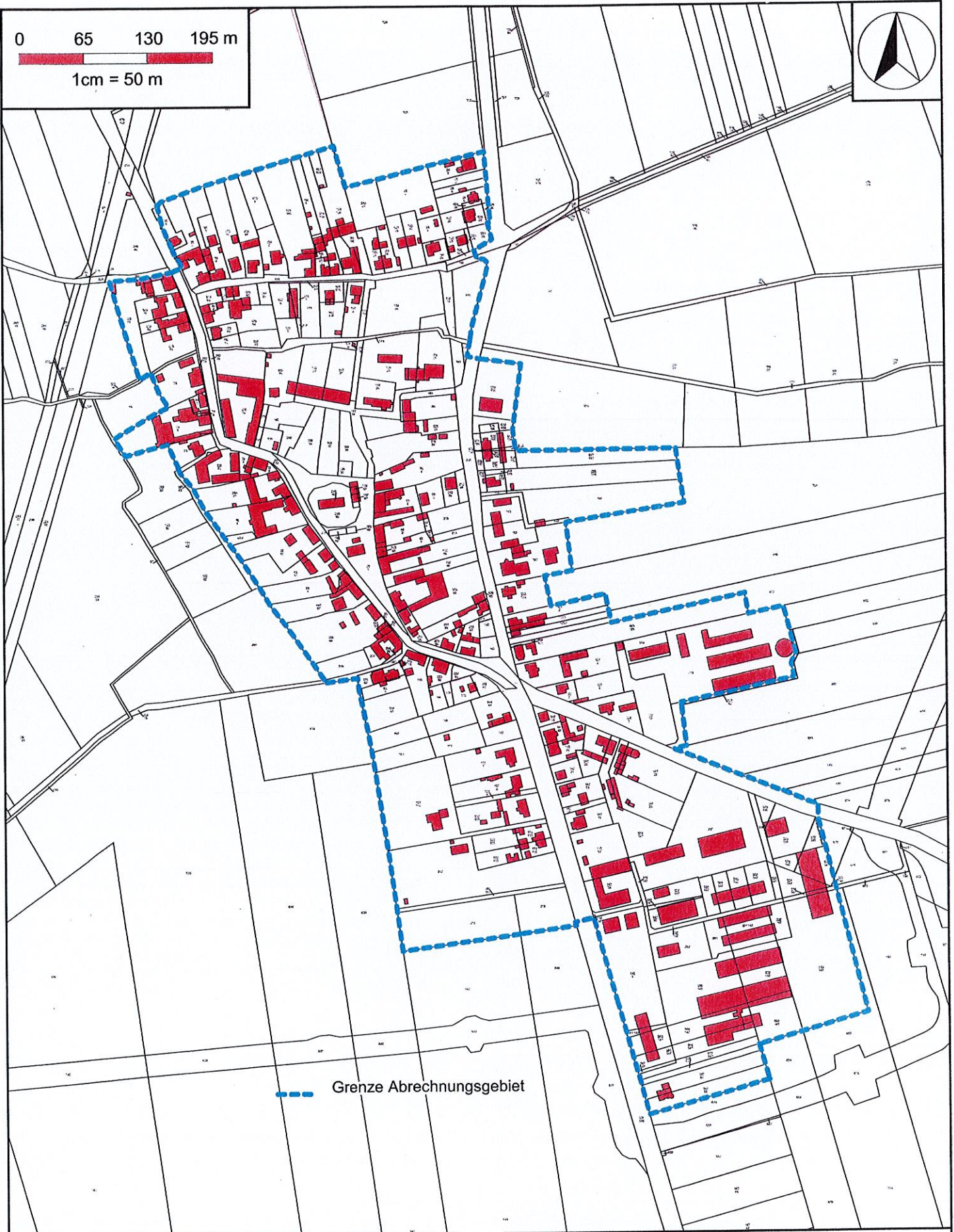
Grenze Abrechnungsgebiet



Stadt Tangerhütte
 Ort: Bellinggen
 Straße:
 Datum: 16.05.2017

Anlage 1

0 65 130 195 m
1cm = 50 m



--- Grenze Abrechnungsgebiet

Stadt Tangerhütte
Ort: Demker
Straße:
Datum: 15.05.2017

M 1: 5.000
Bearbeiter:
Bemerkung: Übersichtslageplan -
Abrechnungsgebiet
für Erhebung wiederkehrender
Straßenausbaubeiträge

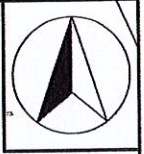
0 32,5 65 97,5 m
1cm = 25 m



----- Grenze Abrechnungsgebiet

Stadt Tangerhütte
Ort: Elversdorf
Straße:
Datum: 16.05.2017

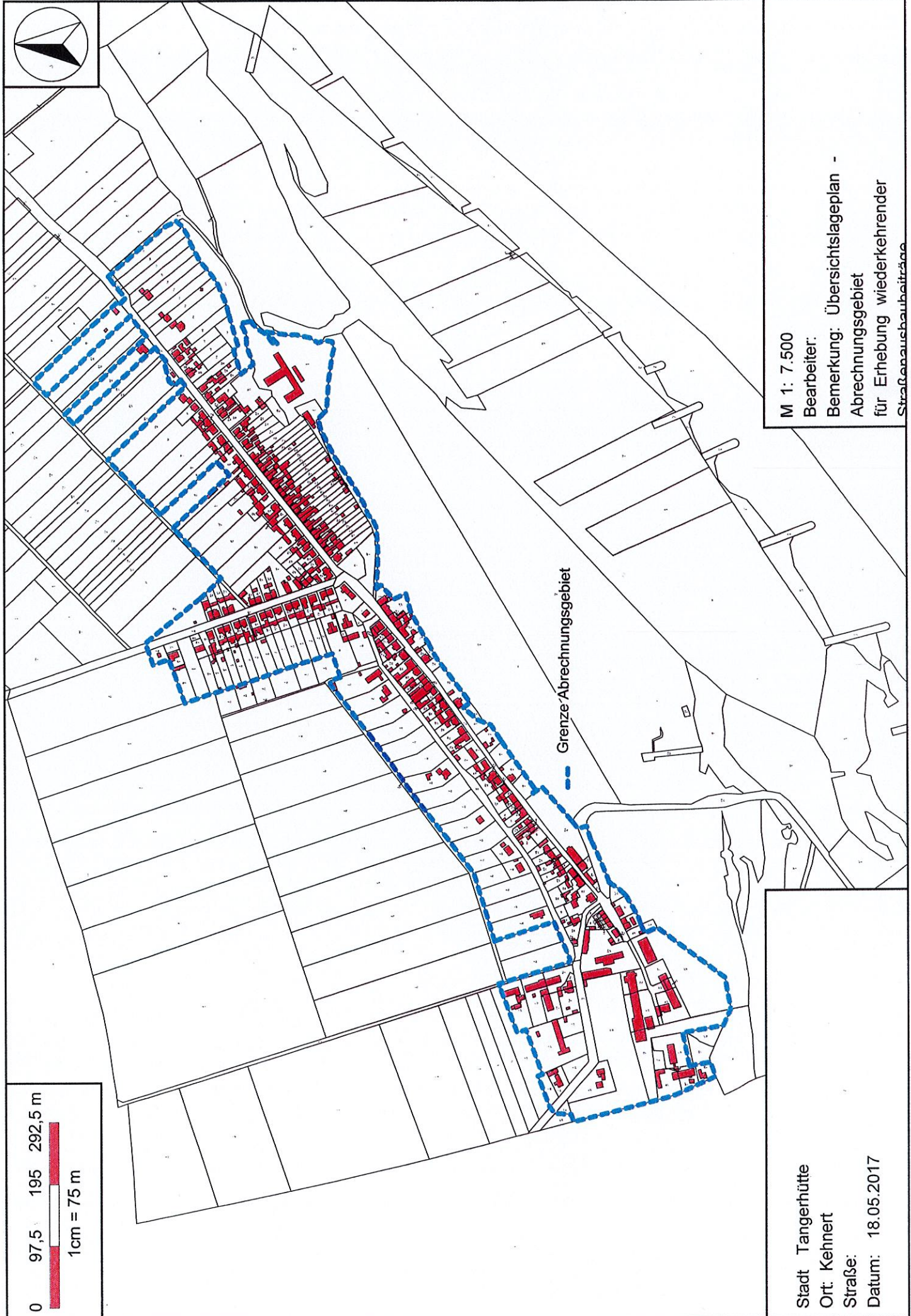
M 1: 2.500
Bearbeiter:
Bemerkung: Übersichtslageplan -
Abrechnungsgebiet
für Erhebung wiederkehrender
Straßenausbaubeiträge



----- Grenze Abrechnungsgebiet


Stadt Tangerhütte
Ort: Jerchel
Straße :
Datum : 10.05.2017

Maßstab : 1 : 4.000
Bearbeiter :
Bemerkung : Übersichtslageplan - Abrechnungsgebiet
für Erhebung wiederkehrender
Straßenausbaubeiträge
Unterschrift :



M 1: 7.500
Bearbeiter:
Bemerkung: Übersichtslageplan -
Abrechnungsgebiet
für Erhebung wiederkehrender
Straßenausbaubiträge

Stadt Tangerhütte
Ort: Kehnert
Straße:
Datum: 18.05.2017



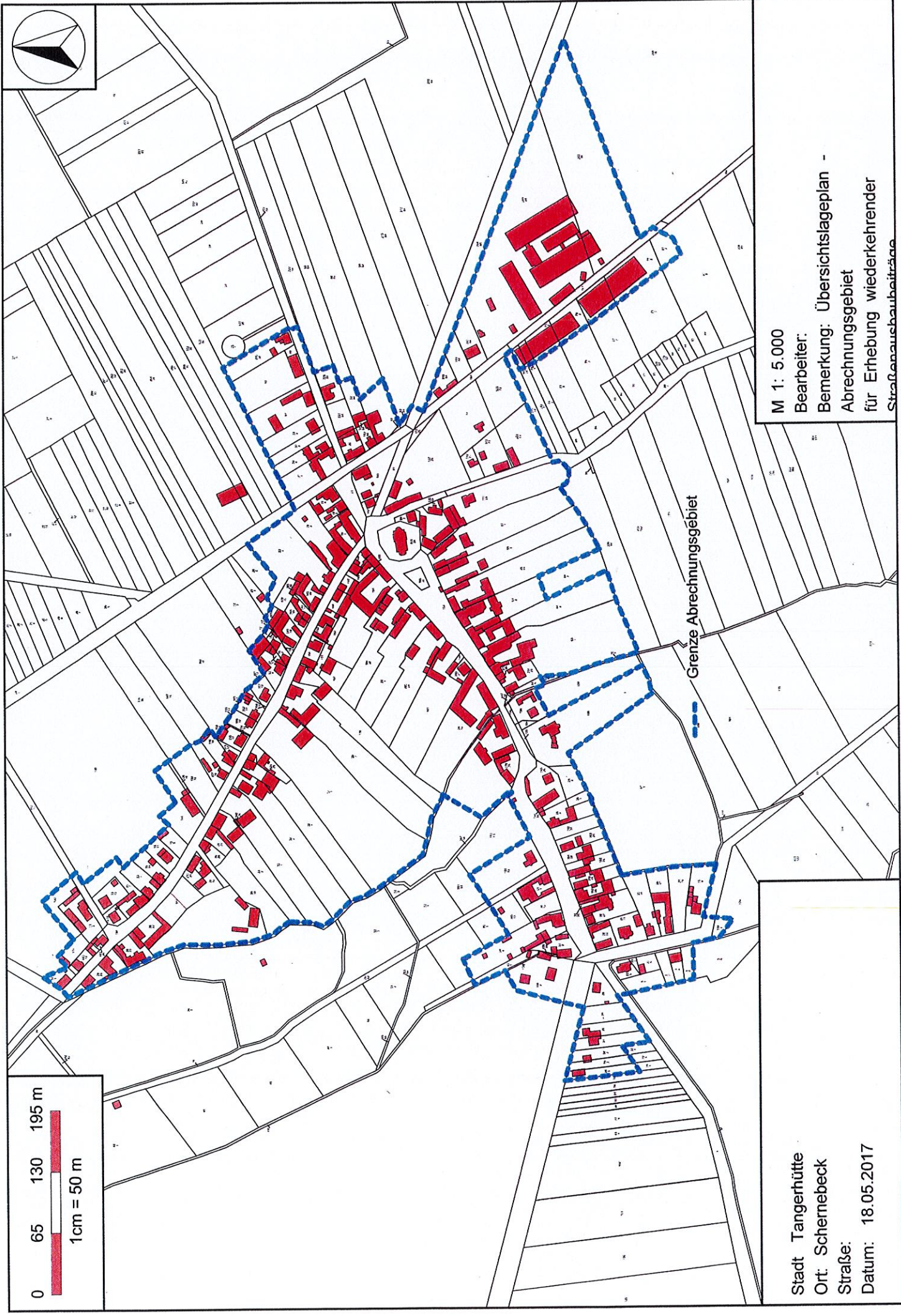
Stadt Tangerhütte
Ort: Klein Schwarzlosen
Straße :
Datum : 10.05.2017

Maßstab : 1 : 3.000

Bearbeiter :

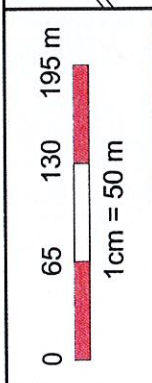
Bemerkung : Übersichtslageplan - Abrechnungsgebiet
für Erhebung wiederkehrender
Straßenausbaubeiträge

Unterschrift :

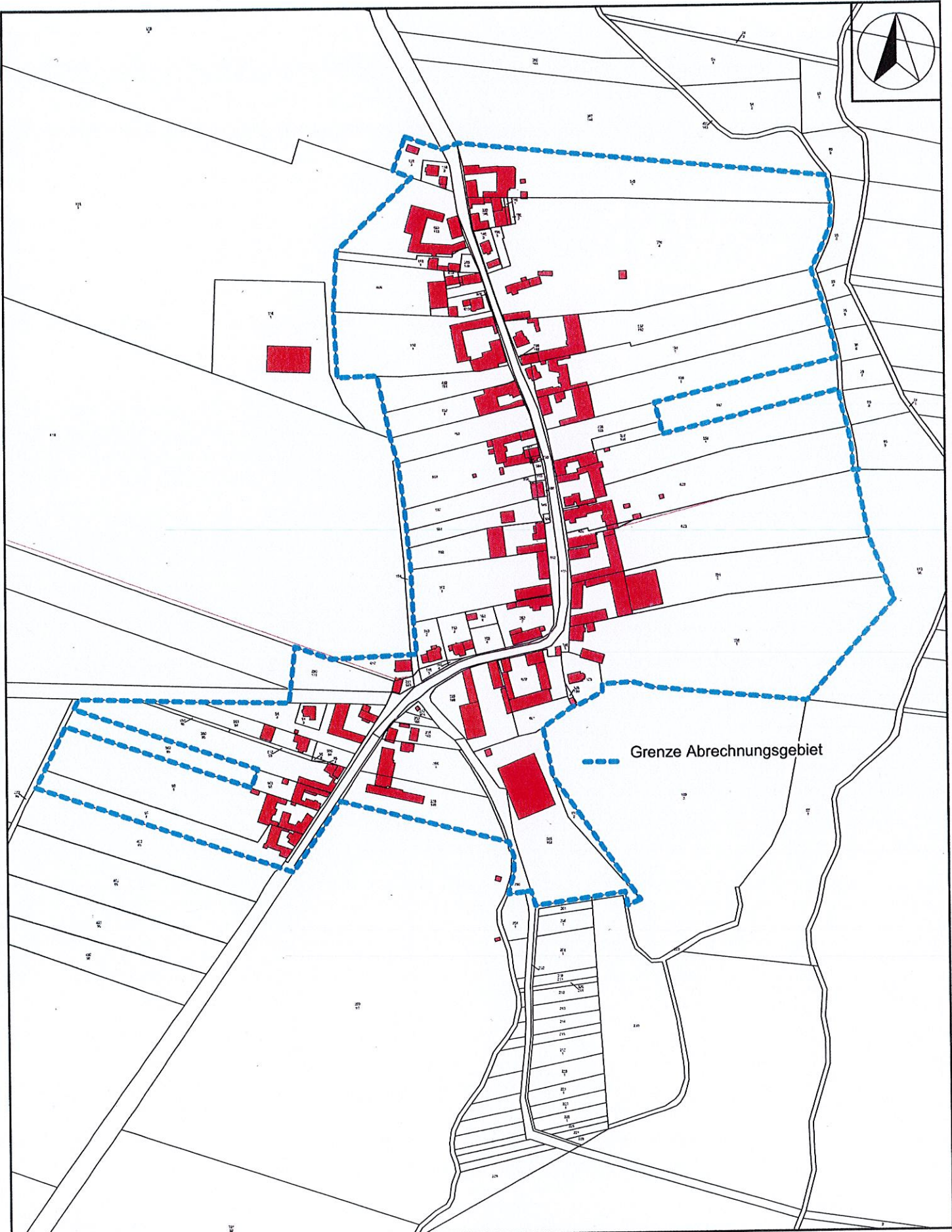


M 1: 5.000
Bearbeiter:
Bemerkung: Übersichtslageplan -
Abrechnungsgebiet
für Erhebung wiederkehrender
Straßenausbaubiträge

Grenze Abrechnungsgebiet



Stadt Tangerhütte
Ort: Scharnebeck
Straße:
Datum: 18.05.2017



--- Grenze Abrechnungsgebiet

Stadt Tangerhütte
Ort: Schönwalde
Straße :
Datum : 16.05.2017

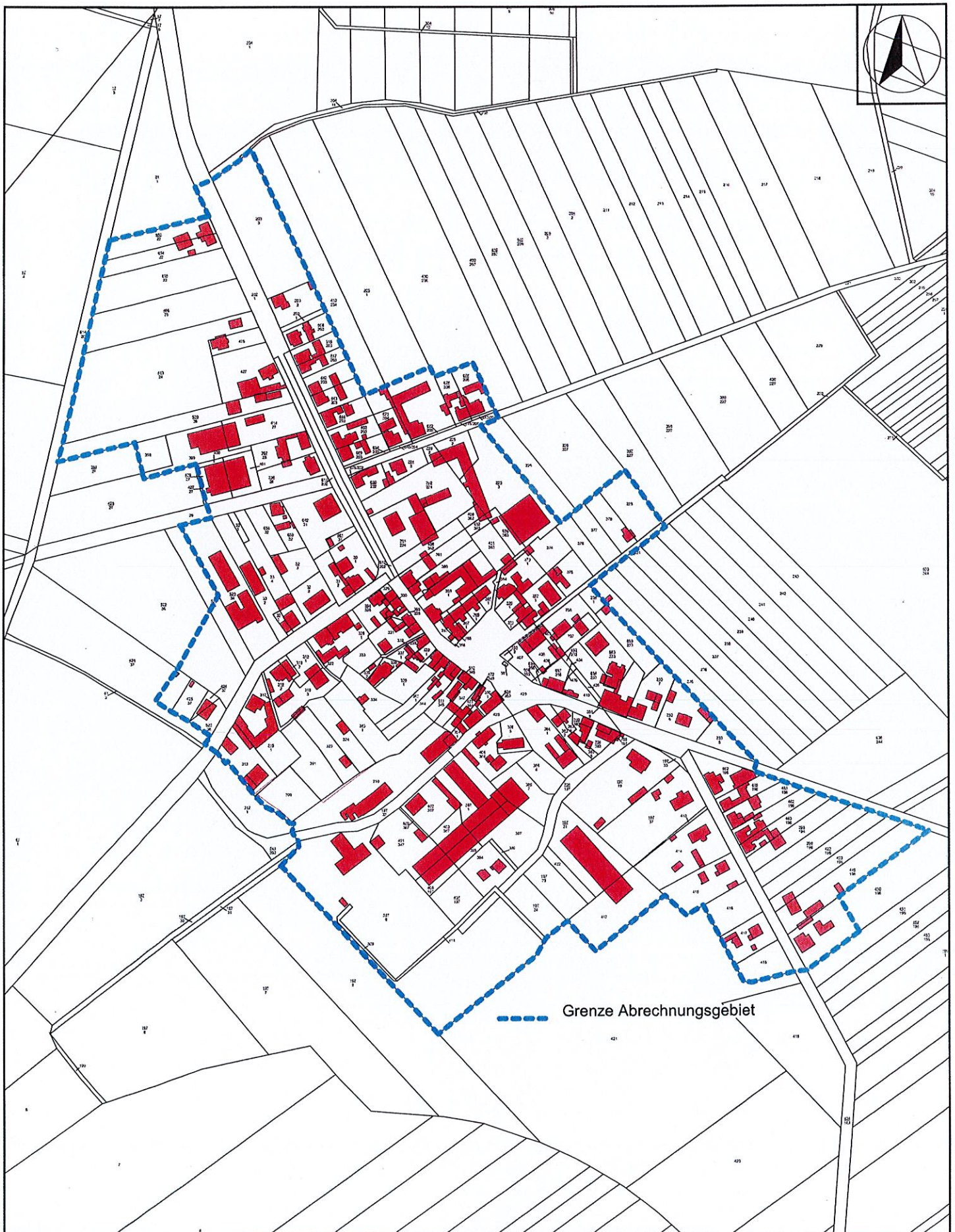
Maßstab : 1 : 4.500
Bearbeiter :
Bemerkung : Übersichtslageplan - Abrechnungsgebiet
für Erhebung wiederkehrender
Straßenausbaubeiträge
Unterschrift :



--- Grenze Abrechnungsgebiet

Stadt Tangerhütte
Ort: Uchtdorf
Straße :
Datum : 19.05.2017

Maßstab : 1 : 5.000
Bearbeiter :
Bemerkung : Übersichtslageplan -
Abrechnungsgebiet
für Erhebung wiederkehrender
Straßenausbaubeiträge



Stadt Tangerhütte

Ort: Uetz

Straße :

Datum : 12.05.2017

Maßstab : 1 : 4.000

Bearbeiter :

Bemerkung : Übersichtslageplan - Abrechnungsgebiet
für Erhebung wiederkehrender
Straßenausbaubeiträge

Unterschrift :



Stadt Tangerhütte
Ort: Schleuß
Straße :
Datum : 10.05.2017

Maßstab : 1 : 3.000

Bearbeiter :

Bemerkung : Übersichtslageplan - Abrechnungsgebiet
für Erhebung wiederkehrender
Straßenausbaubeiträge

Unterschrift :



----- Grenze Abrechnungsgebiet

Stadt Tangerhütte
Ort: Windberge
Straße :
Datum : 11.05.2017

Maßstab : 1 : 3.500
Bearbeiter :
Bemerkung : Übersichtslageplan - Abrechnungsgebiet
für Erhebung wiederkehrender
Straßenausbaubeiträge
Unterschrift :