







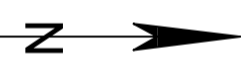
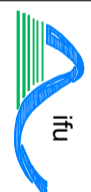


Legende

-  Grenze des räumlichen Geltungsbereiches des Bebauungsplanes
-  Baugrenze (§ 23 BauNVO)
-  öffentliche Verkehrsfläche
-  Zufahrt
-  Flurstücksbezeichnung
-  Flurstücksgrenze
-  Zaun geplant
-  geplante Module



 ifU gmbh hoher weg 7 39576 stendal		Auftraggeber:	
Datum	23.06.16	Name	CS
gepr.	23.06.16	HG	
Änderungen			
gez.			
gepr.			
Dateiname: 8471IS03		Projektnr.: 8471	Maßstab: 1:2000
Titel "Gebiet für erneuerbare Energien Photovoltaik nördlich der Ortschaft Uchtdorf"			
Inhalt Vorhaben- und Erschließungsplan			
Bearbeitungsstand: 23.06.16		Anlage 2	