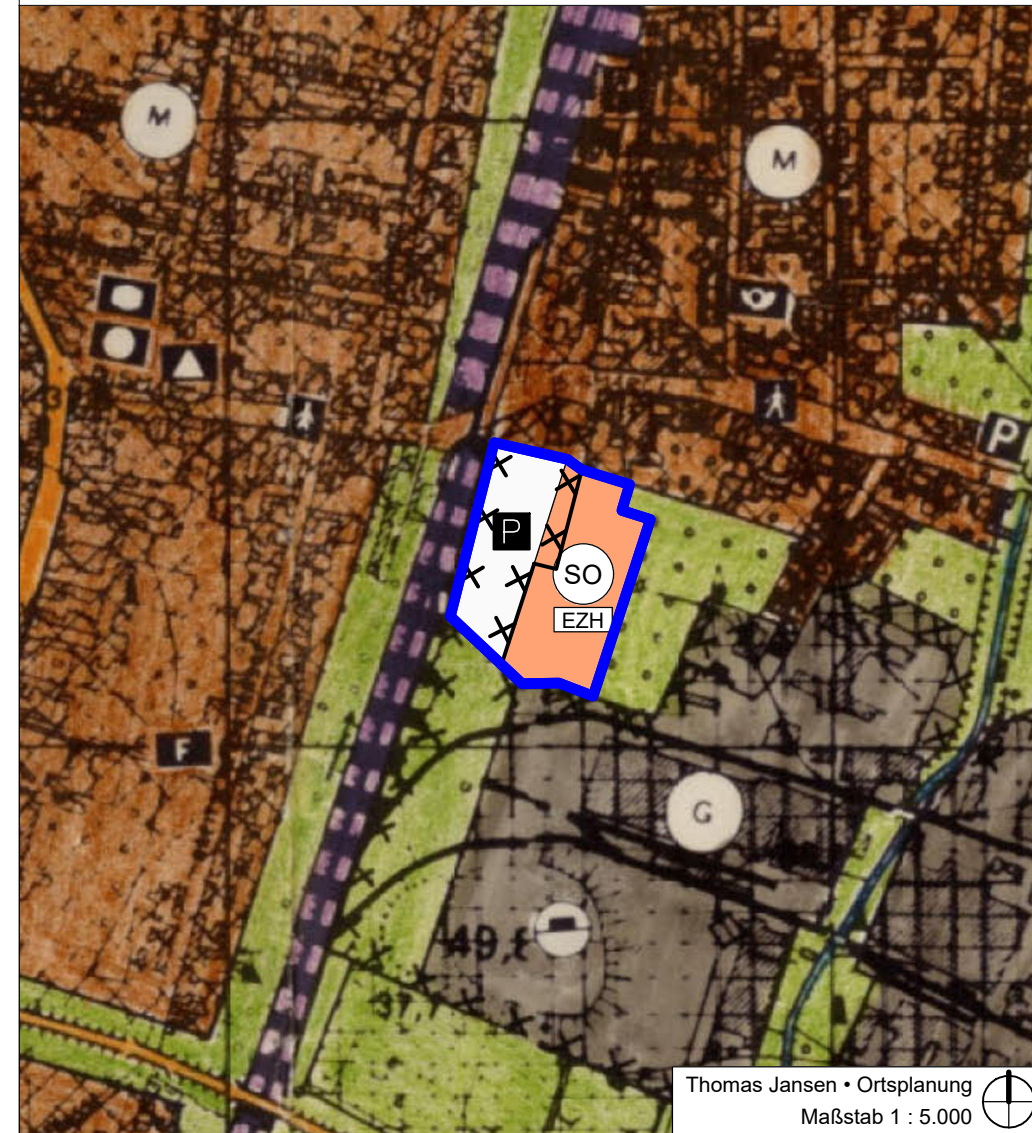


Teil A
Planzeichnung

Bereich "Bismarckstraße"

Änderungsbereich der 4. Änderung des Flächennutzungsplanes der Stadt Tangerhütte, Landkreis Stendal
wirksame Darstellung



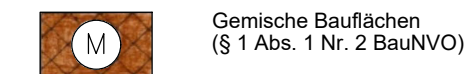
Änderungsbereich der 4. Änderung des Flächennutzungsplanes der Stadt Tangerhütte, Landkreis Stendal
geänderte Darstellung



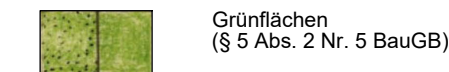
Verwendete Planzeichen im Änderungsbereich

PLANZEICHEN WIRKSAME DARSTELLUNG

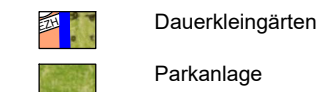
Art der baulichen Nutzung



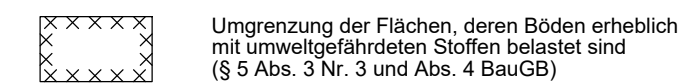
Grünflächen



Zweckbestimmung

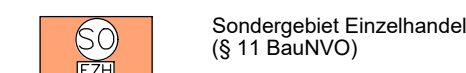


Sonstige Planzeichen - Kennzeichnung

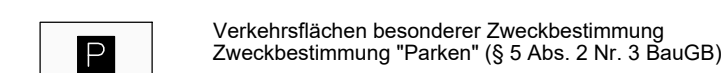


PLANZEICHEN GEÄNDERTE DARSTELLUNG

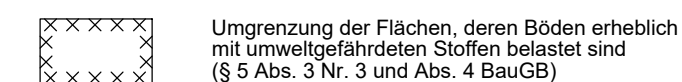
Art der baulichen Nutzung



Verkehrsflächen

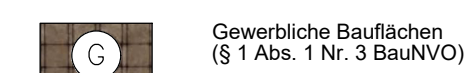


Sonstige Planzeichen - Kennzeichnung

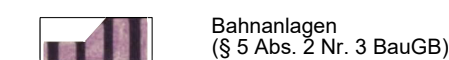
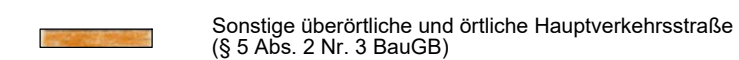


Verwendete Planzeichen außerhalb des Bereiches,
die aber für die Änderung von Bedeutung sind

Art der baulichen Nutzung

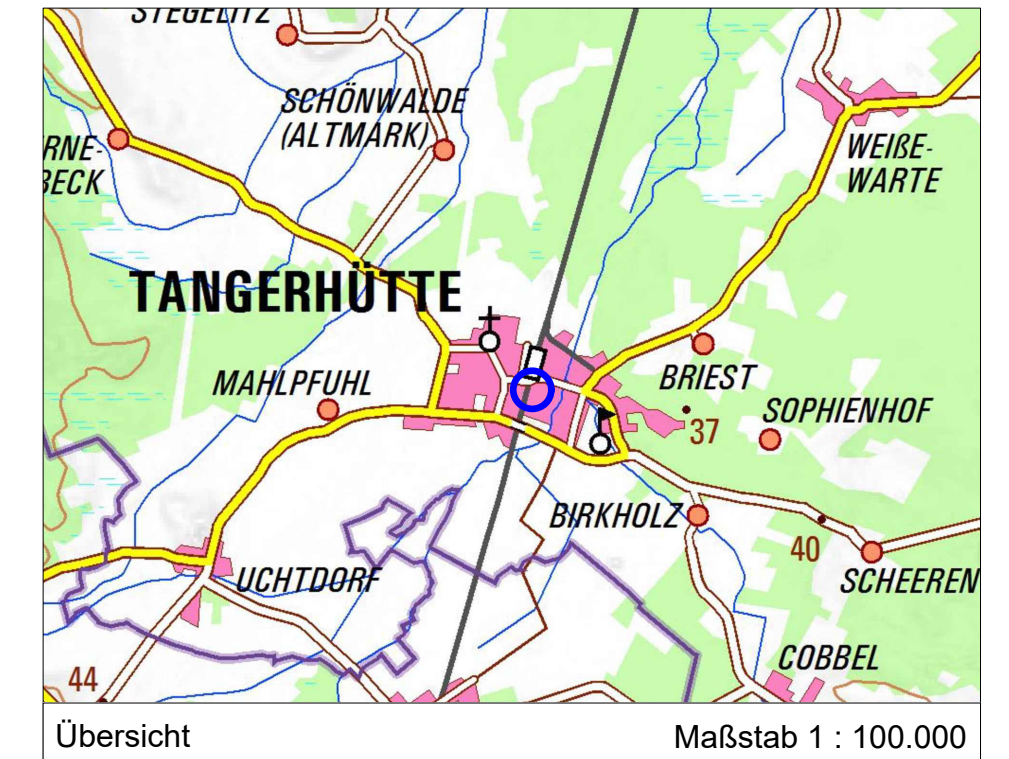


Verkehrsflächen



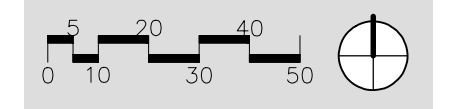
Randung = Änderungsbereich ca. 1,3 ha

Lage des Plangebietes



4. Änderung des
Flächennutzungsplanes
Stadt Tangerhütte

Entwurf



Blatt Nr.: 1
Stand: Juni 2020
Maßstab (DIN A0): 1 : 500
Maßstab (2 x DIN A3): 1 : 1.000

Thomas Jansen
Ortsplanung
16909 Blumenthal

Einheitsgemeinde Stadt Tangerhütte

Projekt Nr.: SL 2020-13
Gezeichnet: Schikowsky/Meinecke-Braune
Bearbeitet: Jansen/Rösicke
Kartengrundlage:
„ALKIS, DTK 100 © GeoBasis-DE / LVermGeo LSA, 2018 / G01-5006399-2014“.

4. Änderung des Flächennutzungsplanes
Stadt Tangerhütte

- Satzung -

Planzeichnung	Maßstab: 1 : 1.000	Blattgröße: 72 cm x 29,7 cm	Karten-Nr.: 1
---------------	-----------------------	--------------------------------	------------------

Aufgestellt : Hohenberg-Krusemark, November 2020

Vom Auftraggeber geprüft und freigegeben:

Stadt und Land
Planungsgesellschaft mbH
Ingenieure und Biologen

Umwelt- u. Landschaftsplanung / Bauleitplanung / Regionalplanung



Hauptstraße 36
39596 Hohenberg - Krusemark
Telefon: 03 93 94 / 91 20 - 0
Telefax: 03 93 94 / 91 20 - 1
E-Mail: stadt.land@t-online.de
Internet: www.stadt-und-land.com