


















Legende

- | | | |
|--|---|--|
|  Hecke an der L31 (HHB - Strauch-Baumhecke) (Erhalt/ Ergänzung des Bestandes) |  Ruderalflur mit Gehölzsaum (URA) |  Grenze des räumlichen Geltungsbereiches |
|  Hecke an der Nordgrenze (HHB - Strauch-Baumhecke) |  Strukturelemente (Steinriegel, Stubben) (ZFB) |  Baugrenze (§ 23 BauNVO) |
|  Nordwestwall - Ruderalflur/Dornengebüsche (URA) |  Ruderales, mesophiles Grünland (GMF) |  Zaun geplant |
|  Halbtrockenrasen mit Gehölzsaum (RHB) |  Halbtrockenrasenbrache (RHX) |  geplante Module |
|  Erhalt/ Erweiterung des Feuchtbiotops (HFA/HYA - Gehölzbestand bleibt unverändert) |  Unbefestigter Weg (VWA) |  Bebauung mit Grünanlage (PYY) |
| | |  Halbtrockenrasen (RHB - Bestand ohne Maßnahme) |



Plangrundlage: Google



ifu gmbh
hoher weg 7
39576 stendal

	Datum	Name
gez.	08.07.2015	EK
gepr.	09.07.2015	HG
Änderungen		
gez.		
gepr.		

Auftraggeber: HG Projektentwicklungs UG (hb); Stendal

Dateiname: 8471Is01...

Projektnr.: 8471

Maßstab: 1 : 1250

Titel
PV Anlage Sandgrube Uchtdorf

Inhalt
Plan der Eingriffs- und Ersatzmaßnahmen

Bearbeitungsstand: 23.06.2016

Anlage 3